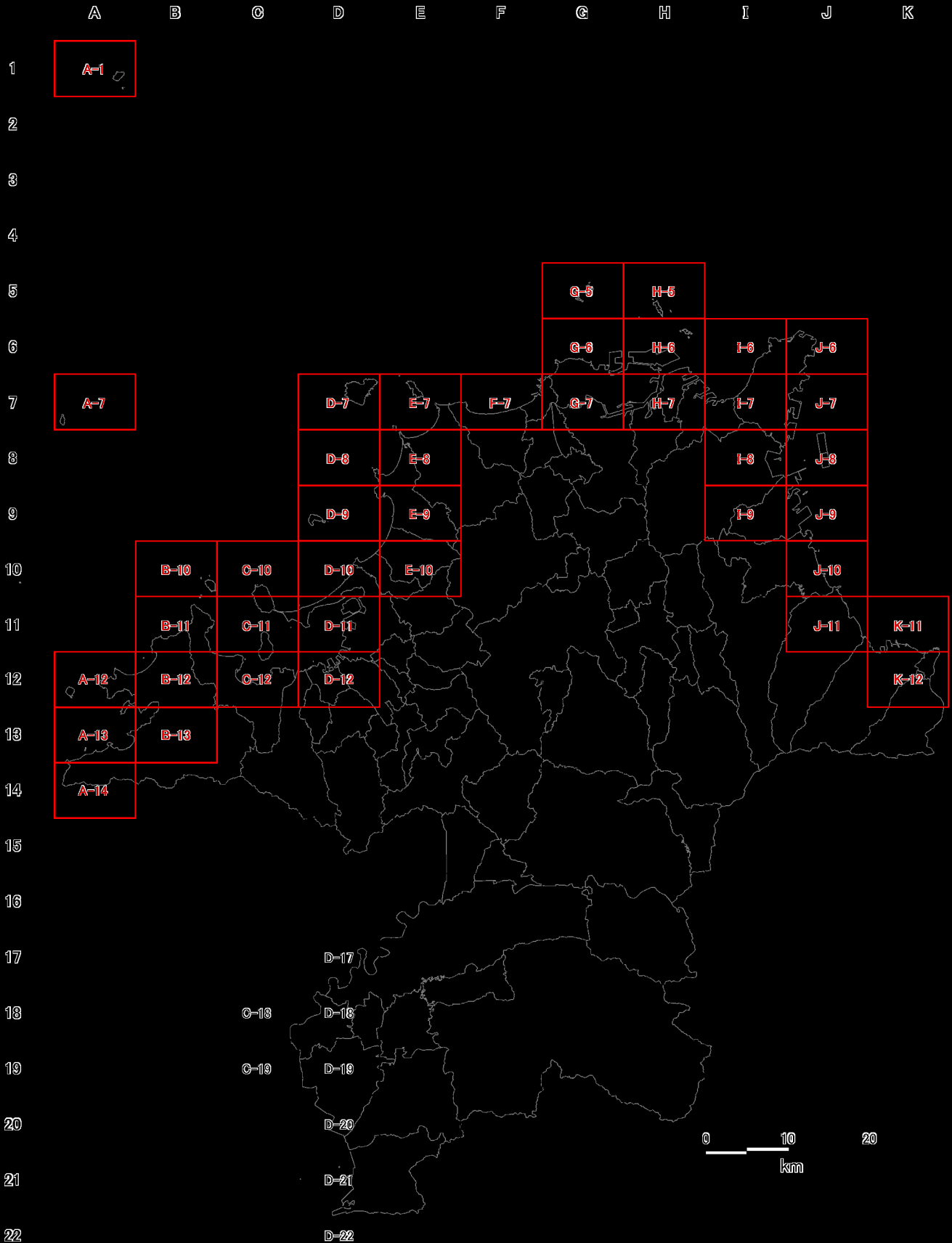
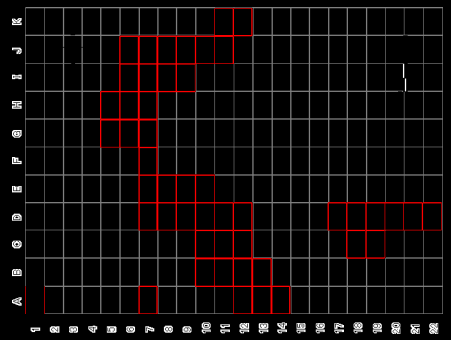


地震津波浸水予測図

想定震源：周防灘断層群主部
初期潮位：朔望平均高潮位



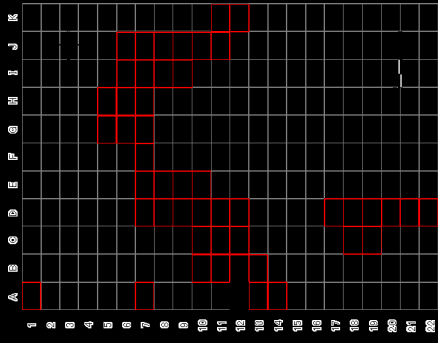


図面番号:A-1

この地図は国土地理院長の承認を得て、同院発行の数値地図2500(地図画像)を複製したものです(承認番号 平24青産、第25号)。これをさらに複製又は使用して配布する場合には、国土地理院の長の承認を得なければなりません。



この地図は国土地理院長の承認を得て、同院発行の数値地図25000（地図画像）を複製したものです（承認番号 平24青産、第25号）。これをさらに複製又は使用して配布する場合には、国土地理院の長の承認を得なければなりません。



圖例:A-12

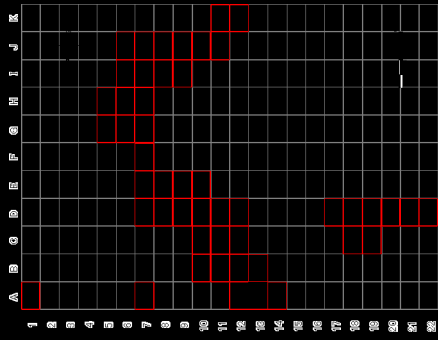
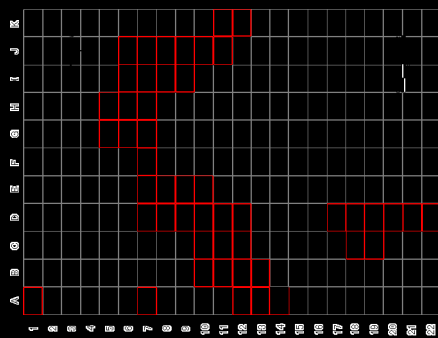

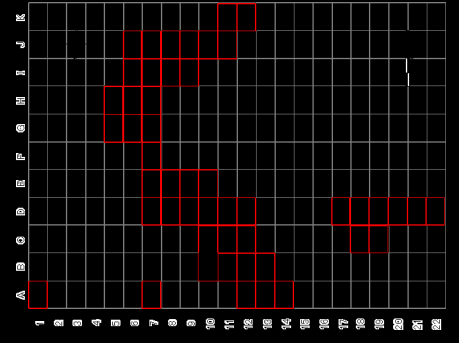


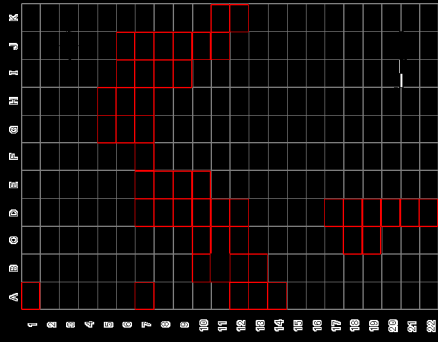
Figure A-13



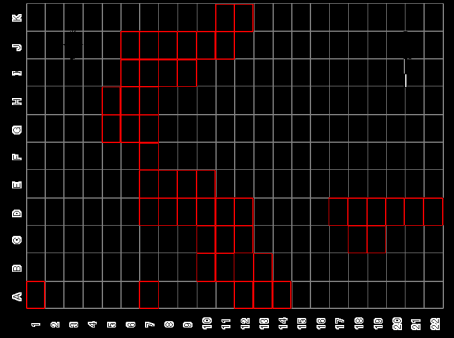
圖面號碼: A-14





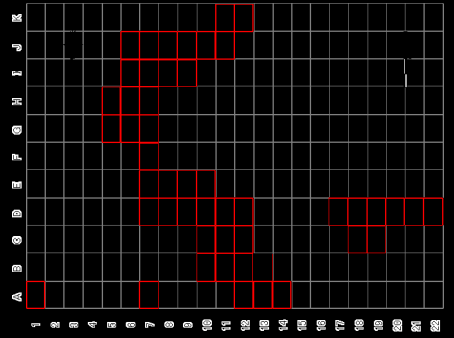


圖面範圍: B-11



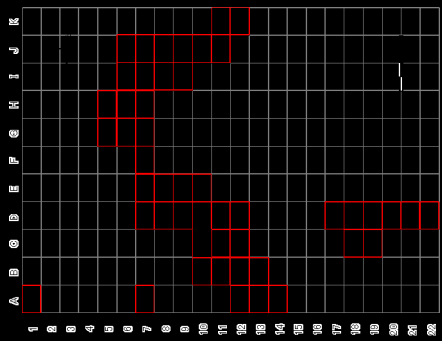
圖面範圍: B-12





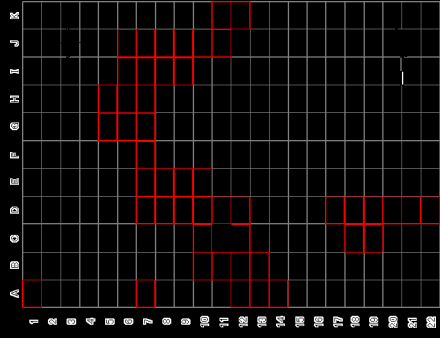
圖面範圍: B-13





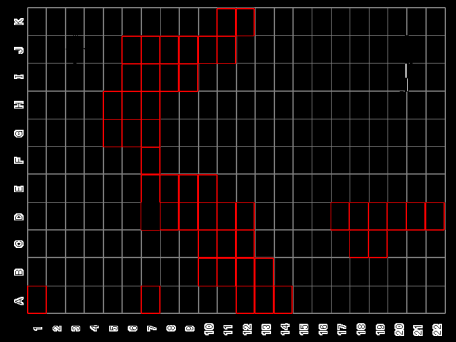
図面範囲 C-10





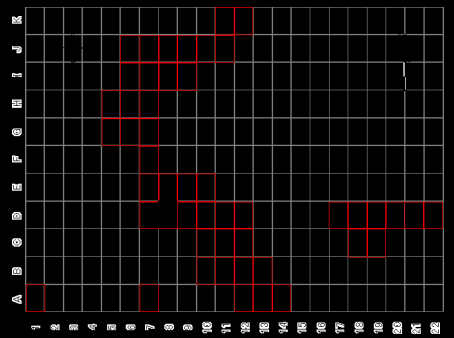
圖面範圍：C-11

—



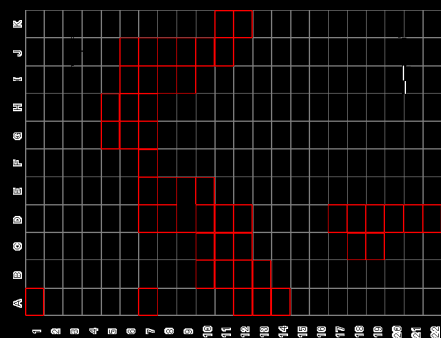
図面範囲：D-7

この地図は国土地理院長の承認を得て、同院発行の数値地図2500（地図画像）を複製したものです（承認番号 平24情産 第25号）。これをさらに複製又は使用して配布する場合には、国土地理院の長の承認を得なければなりません。



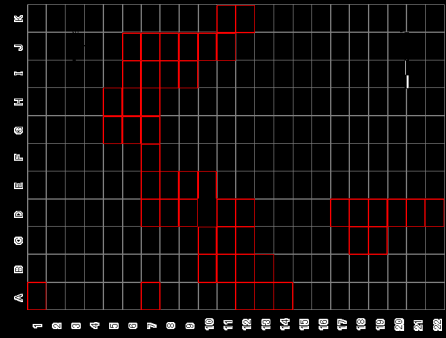

図面範囲：D-8

この地図は国土地理院長の承認を得て、同院発行の数値地図25000（地図画像）を複製したものです（承認番号 平24情産、第25号）。これをさらに複製又は使用して配布する場合には、国土地理院の長の承認を得なければなりません。

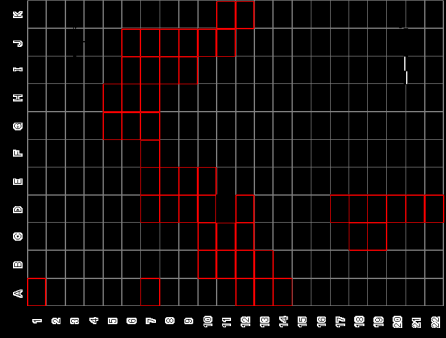


図面範囲：D-9

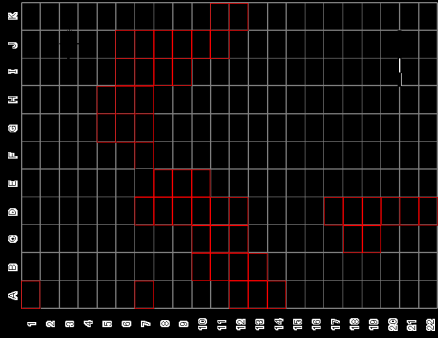
この地図は国土地理院長の承認を得て、同院発行の数値地図2500（地図画像）を複製したものです（承認番号 平24情産、第25号）。これをさらに複製又は使用して配布する場合には、国土地理院の長の承認を得なければなりません。



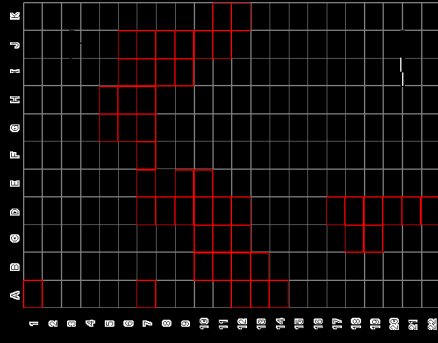
図面範囲: D-10



図面番号: D-11

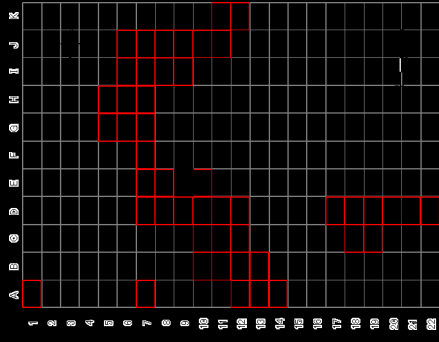


図面範囲：E-7

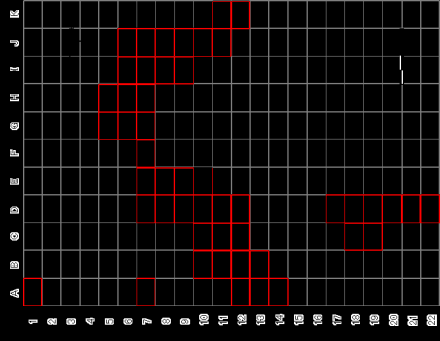


図面範囲：E-8

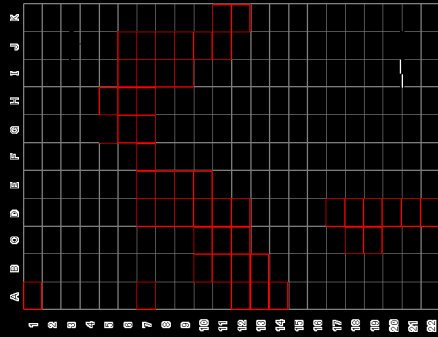
この地図は国土地理院長の承認を得て、同院発行の数値地図2500（地図画像）を複製したものです（承認番号 平24青産、第25号）。これをさらに複製又は使用して配布する場合には、国土地理院の長の承認を得なければなりません。



図面範囲：E-9



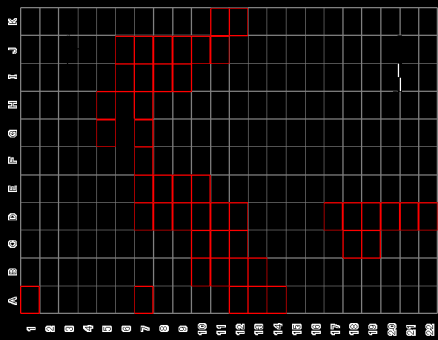
図面範囲：E-10



図面範囲：G-5



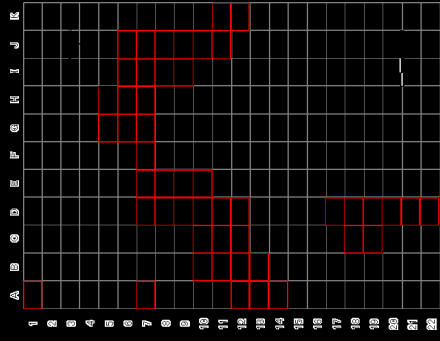
この地図は国土地理院長の承認を得て、同院発行の数値地図25000（地図画像）を複製したものです（承認番号 平24青産、第25号）。これをさらに複製又は使用して配布する場合には、国土地理院の長の承認を得なければなりません。



図面範囲：G-6



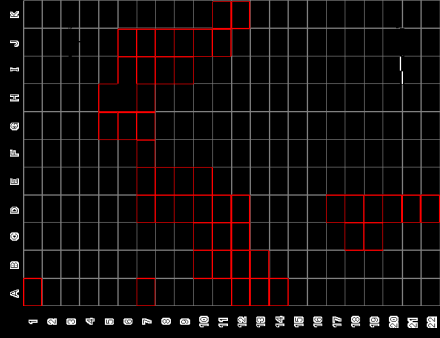
この地図は国土地理院長の承認を得て、同院発行の数値地図25000（地図画像）を複製したものです（承認番号 平24青産、第25号）。これをさらに複製又は使用して配布する場合には、国土地理院の長の承認を得なければなりません。



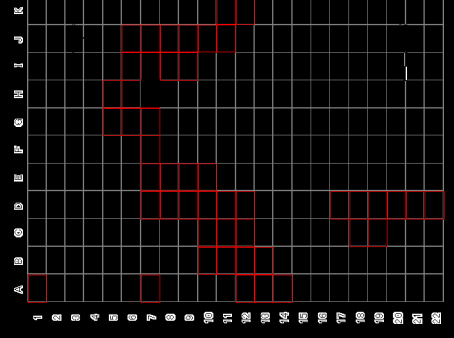
図面範囲：H-5



この地図は国土地理院長の承認を得て、同院発行の数値地図25000（地図画像）を複製したものです（承認番号 平24青産、第25号）。これをさらに複製又は使用して配布する場合には、国土地理院の長の承認を得なければなりません。

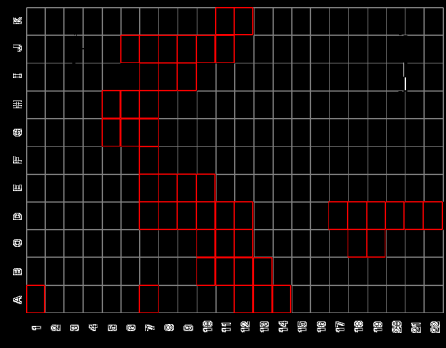


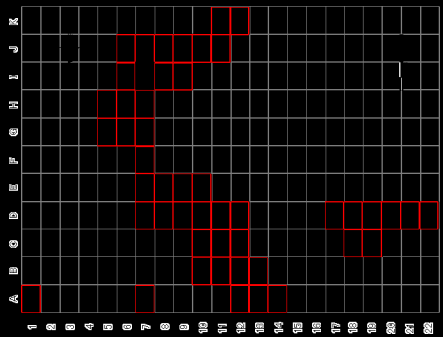
図面範囲:H-6



図面番号: H-7

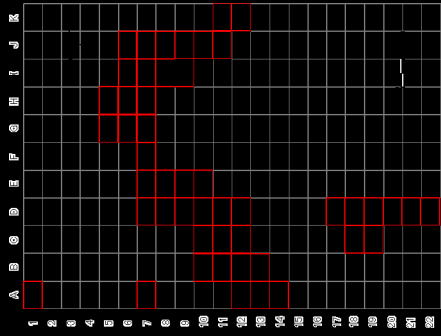




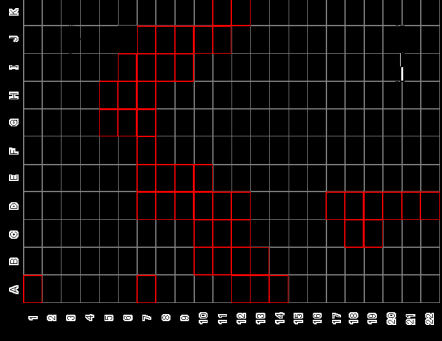


圖面範圍: 1-7

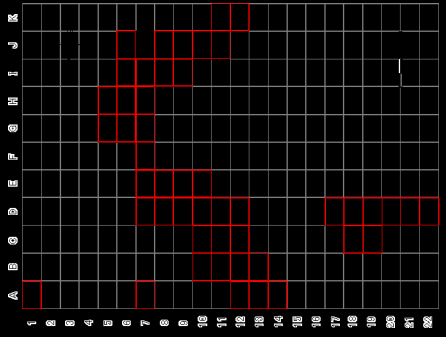
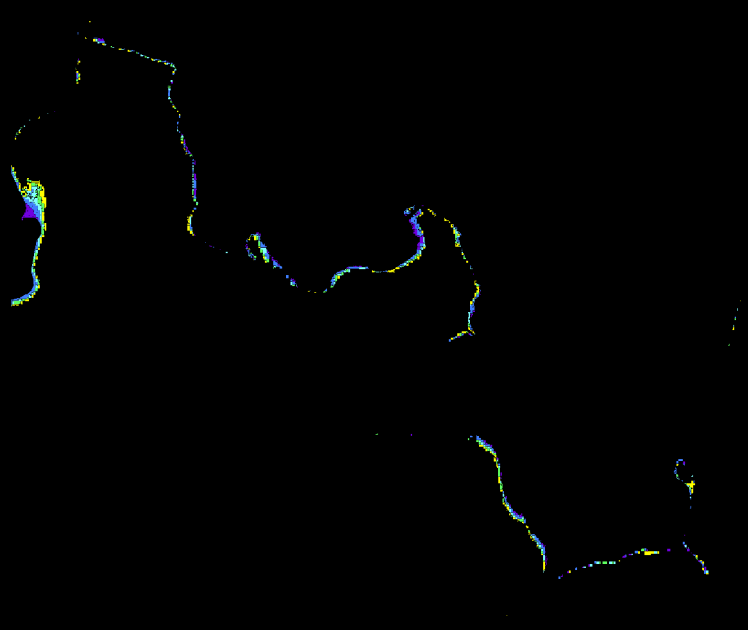




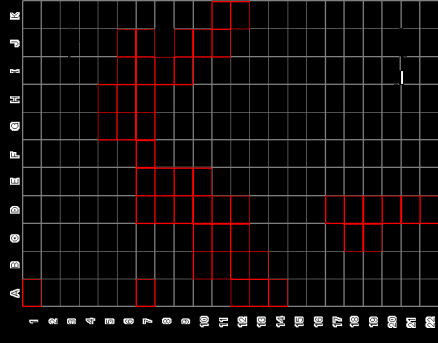
図面範囲: I-9



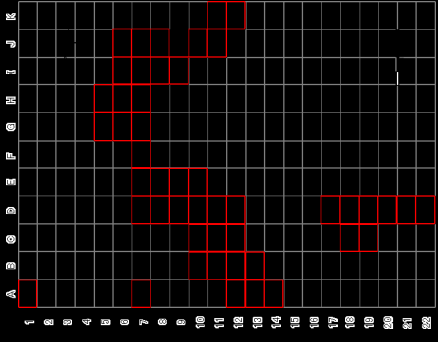
圖面範圍: J-6



図面範囲:J-7

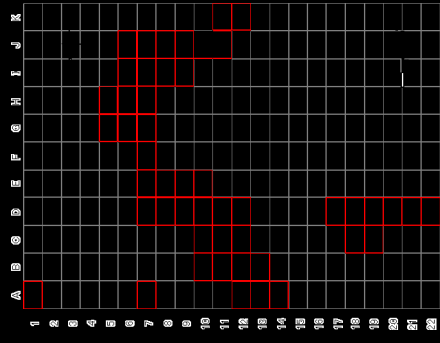


圖面範圍: J-8

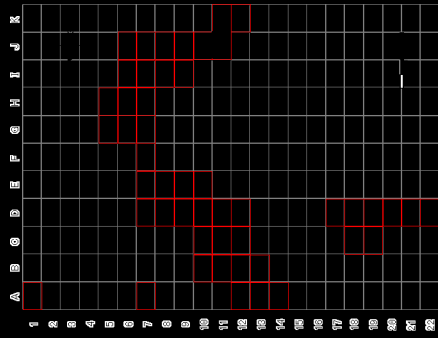


図面範囲：J-9

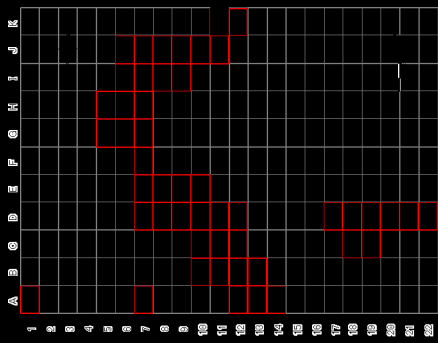
—



圖面範圍: J-10



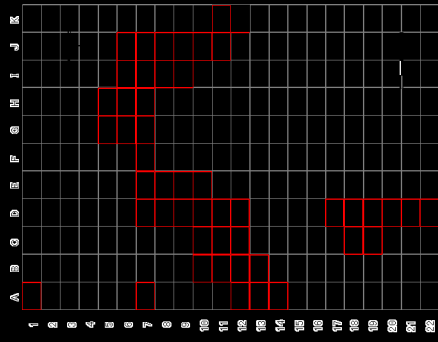
圖面範圍 J-11



図面範囲・K-11



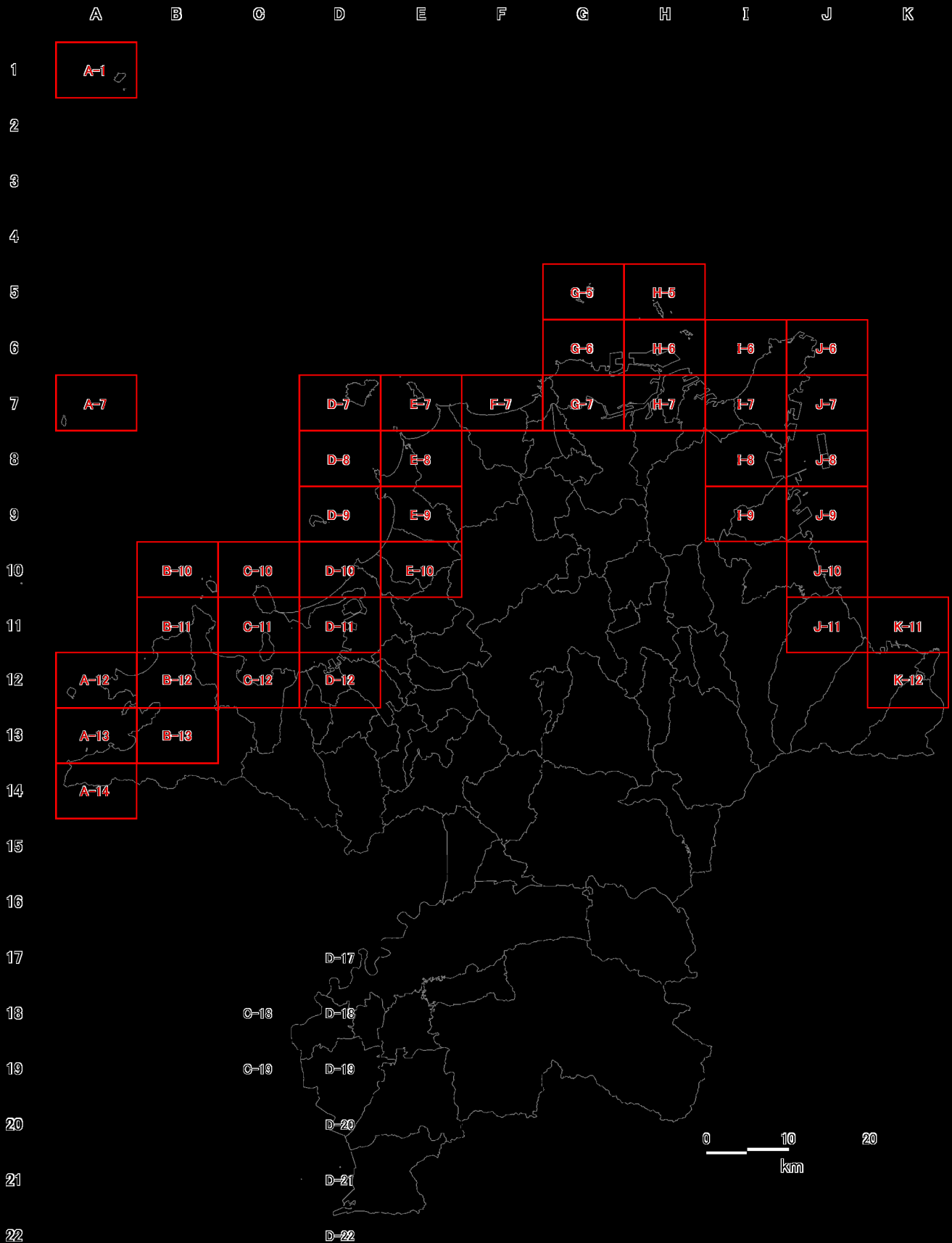
この地図は国土地理院長の承認を得て、同院発行の数値地図25000（地図画像）を複製したものです（承認番号 平24情産、第25号）。これをさらに複製又は使用して配布する場合には、国土地理院の長の承認を得なければなりません。

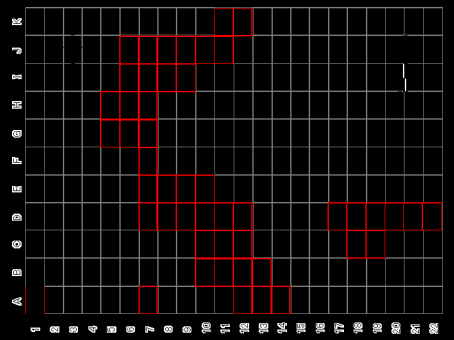


圖面範圍: K-12

地震津波浸水予測図

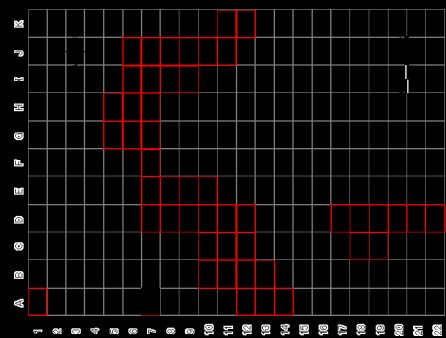
想定震源: 周防灘断層群主部
初期潮位: 平均潮位



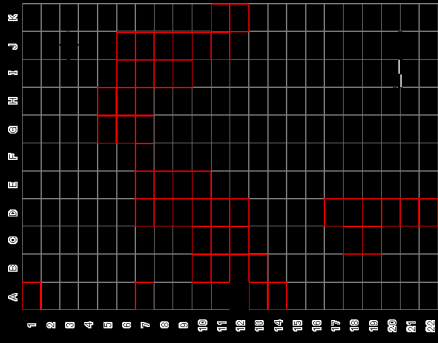


図面番号:A-1

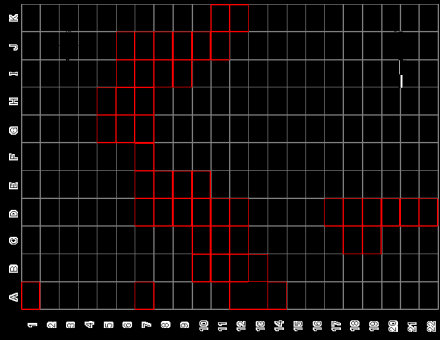
この地図は国土地理院長の承認を得て、同院発行の数値地図25000（地図画像）を複製したものです（承認番号 平24情復、第25号）。これをさらに複製又は使用して配布する場合には、国土地理院長の承認を得なければなりません。



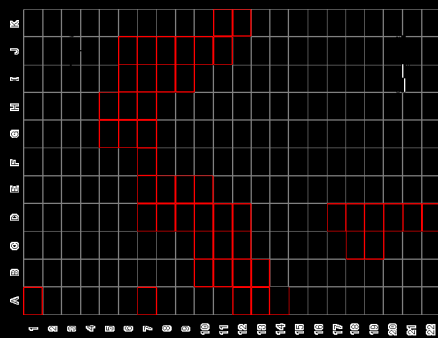
この地図は国土地理院長の承認を得て、同院発行の数値地図25000（地図画像）を複製したものです（承認番号 平24情復、第25号）。これをさらに複製又は使用して配布する場合には、国土地理院の長の承認を得なければなりません。



図面番号: A-12

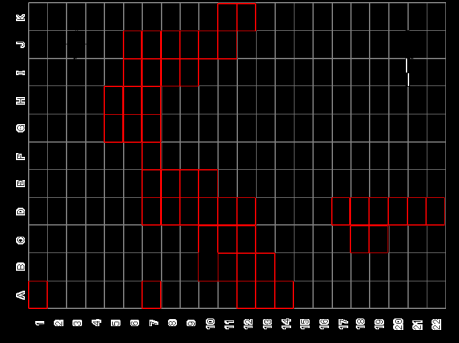


圖面範圍-A-13



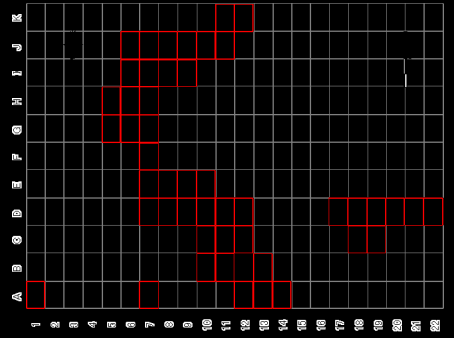
圖面號碼: A-14



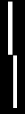


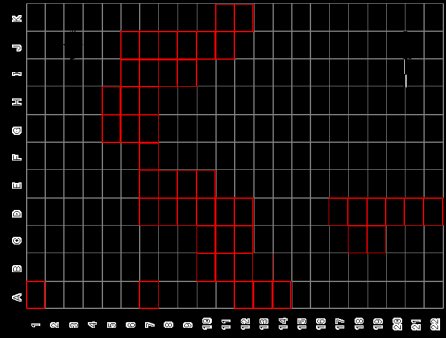
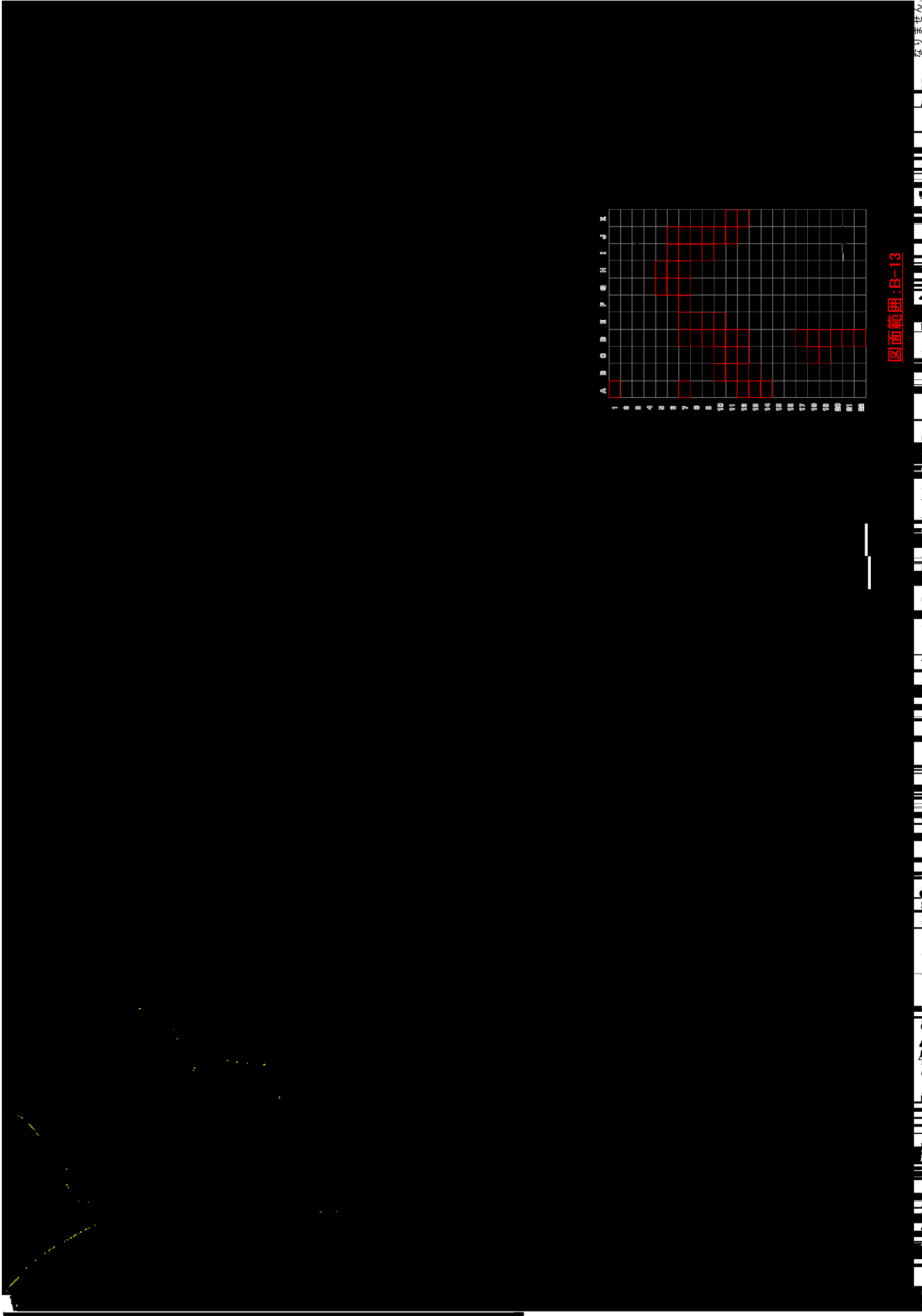


圖面範圍: B-11

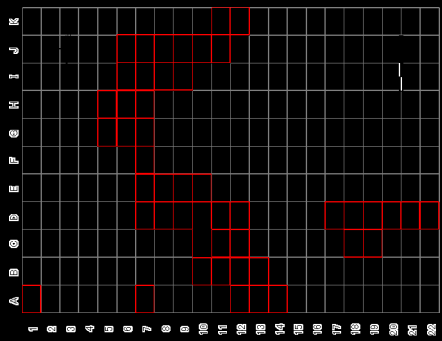


圖面範圍: B-12





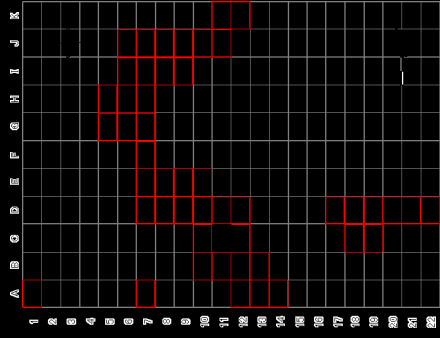
図面範囲: B-13



図面範囲：C-10

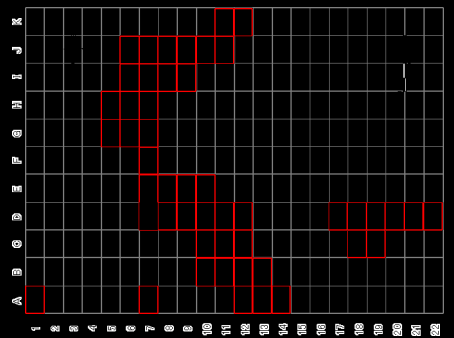


この地図は国土地理院長の承認を得て、同院発行の数値地図25000（地図画像）を複製したものです（承認番号 平24情産 第25号）。これをさらに複製又は使用して配布する場合には、国土地理院長の承認を得なければなりません。



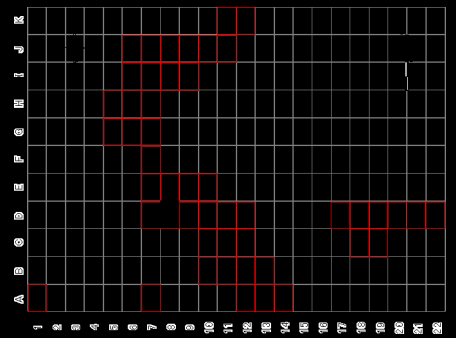
圖面範圍：C-11

—



図面範囲：D-7

この地図は国土地理院長の承認を得て、同院発行の致准地図25000（地図画像）を複製したものです（承認番号 平24情復、第25号）。これをさらに複製又は使用して配布する場合には、国土地理院長の承認を得なければなりません。

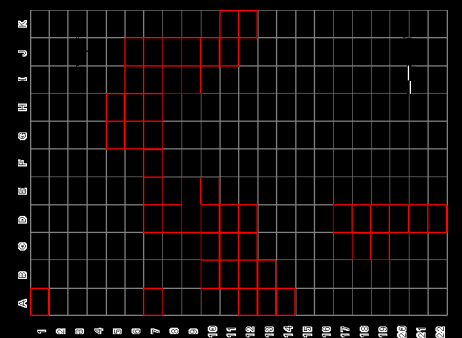


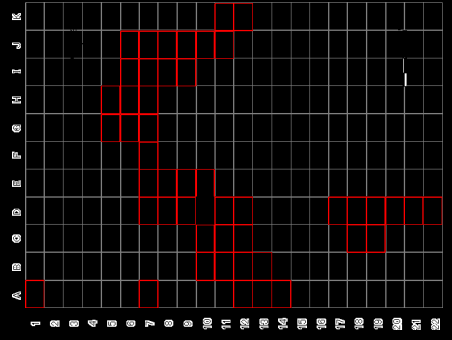
図面範囲：D-8

この地図は国土地理院長の承認を得て、同院発行の数値地図25000（地図画像）を複製したものです（承認番号 平24情産 第25号）。これをさらに複製又は使用して配布する場合には、国土地理院の長の承認を得なければなりません。

この地図は国土地理院長の承認を得て、同院発行の数値地図25000（地図画像）を複製したものです（承認番号 平24情覆、第25号）。これをさらに複製又は使用して配布する場合には、国土地理院長の承認を得なければなりません。

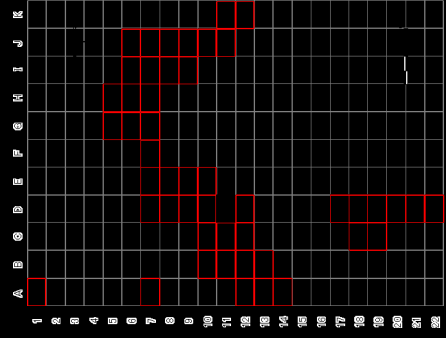
図面範囲：D-9



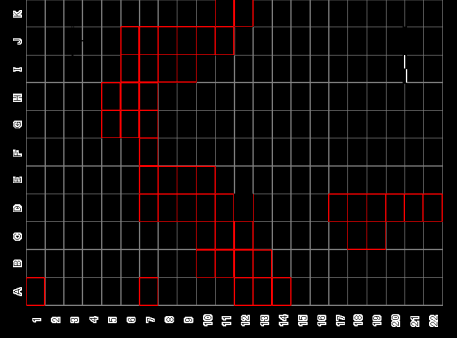


図面範囲: D-10



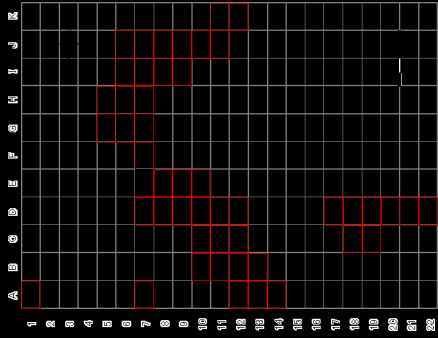


図面番号: D-11



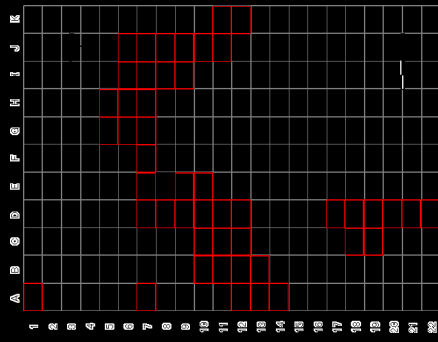
圖面範圍：D-12



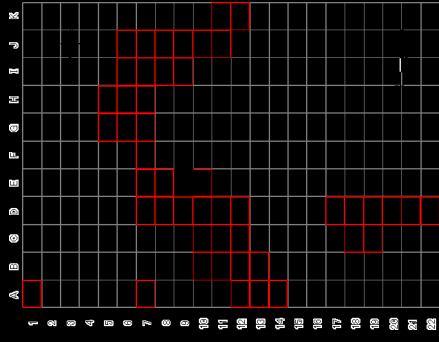


図面範囲：E-7

この地図は国土地理院院長の承認を得て、同院発行の数値地図25000（地図画像）を複製したものです（承認番号 平24情産 第25号）。これをさらに複製又は使用して配布する場合には、国土地理院の長の承認を得なければなりません。

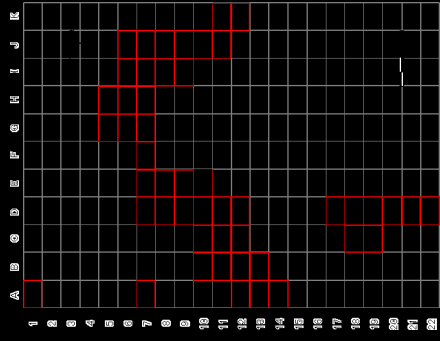


図面範囲：E-8



図面範囲：E-9

—



図面範囲：E-10

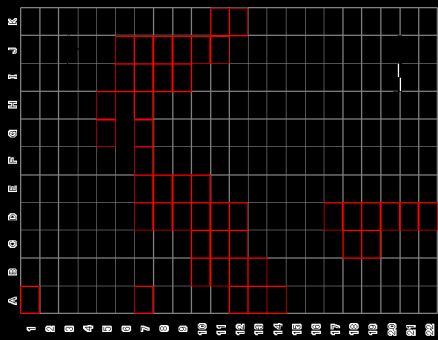
—



図面範囲：G-5



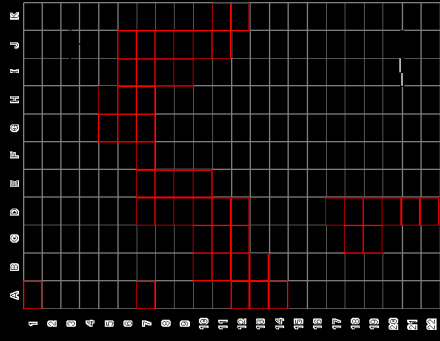
この地図は国土地理院長の承認を得て、同院発行の数値地図25000（地図画像）を複製したものです（承認番号 平24情複、第25号）。これをさらに複製又は使用して配布する場合には、国土地理院の長の承認を得なければなりません。



図面範囲：G-6



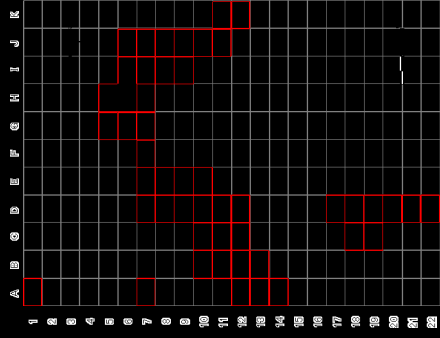
この地図は国土地理院長の承認を得て、同院発行の数値地図25000（地図画像）を複製したものです（承認番号 平24情産 第25号）。これをさらに複製又は使用して配布する場合には、国土地理院長の承認を得なければなりません。



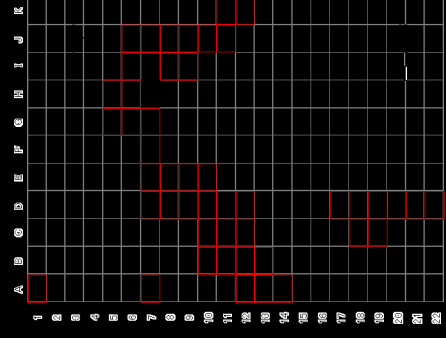
図面範囲：H-5

—

この地図は国土地理院長の承認を得て、同院発行の数値地図25000（地図画像）を複製したものです（承認番号 平24情産 第25号）。これをさらに複製又は使用して配布する場合には、国土地理院の長の承認を得なければなりません。

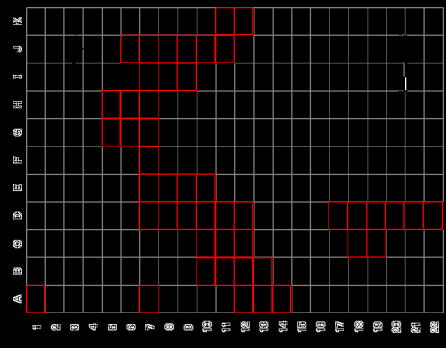


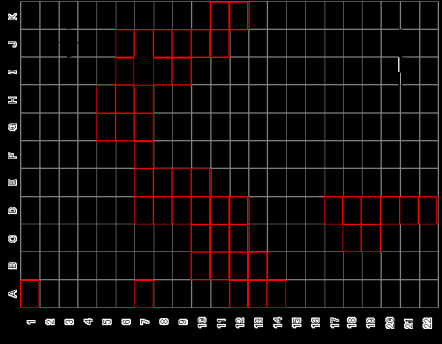
図面範囲:H-6



図面番号: H-7

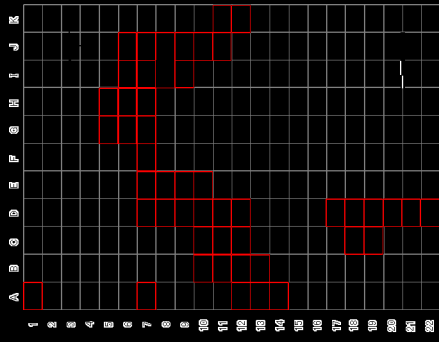




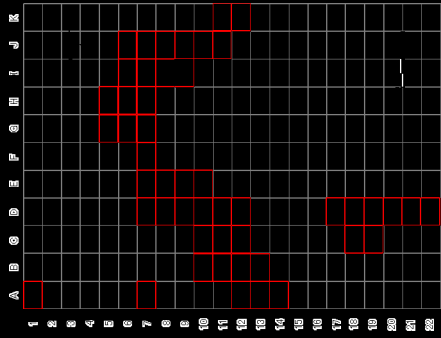


圖面範圍: 1-7



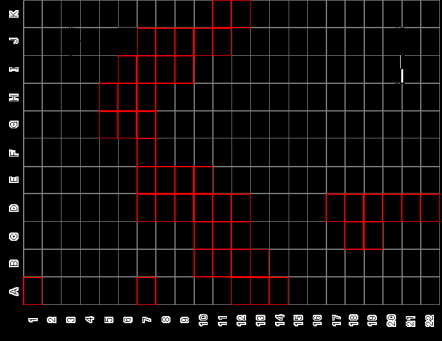


圖面範圍:1-8

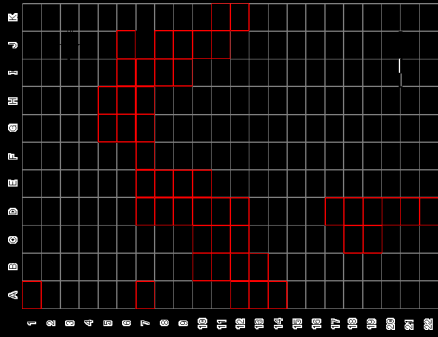


図面範囲: I-9

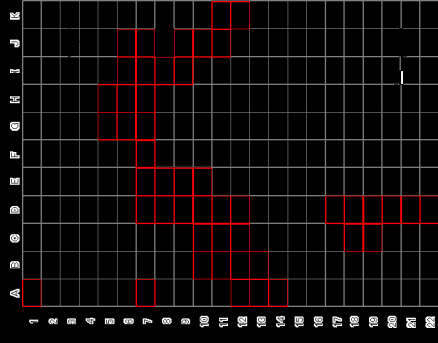




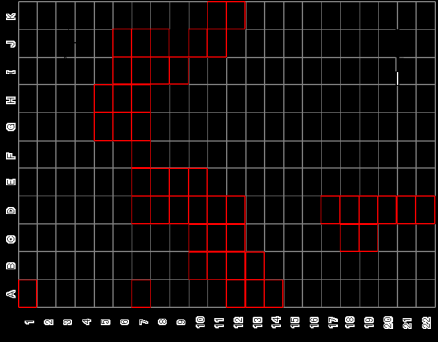
圖面範圍: J-6



圖面範圍: J-7

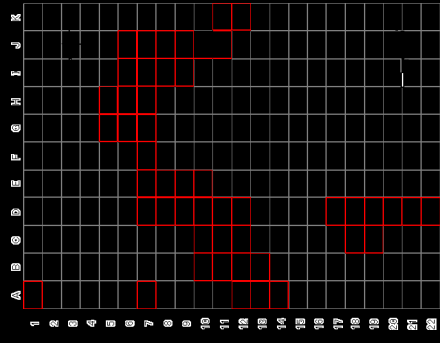


図面範囲: J-8

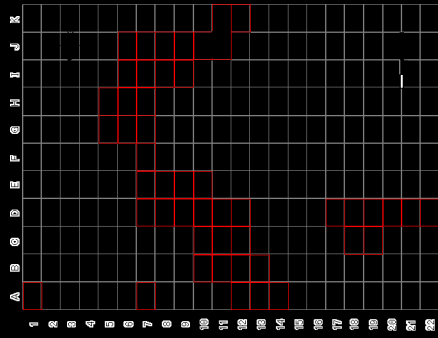


図面範囲: J-9

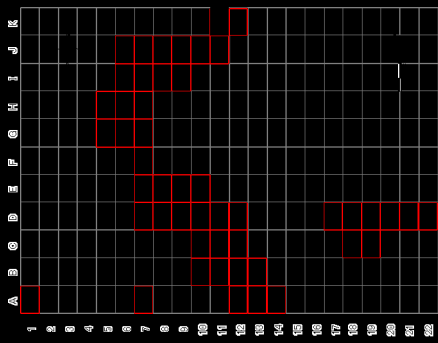
—



圖面範圍: J-10



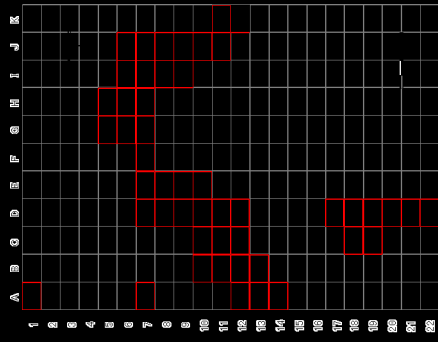
圖面範圍 J-11



図面範囲・K-11



この地図は国土地理院長の承認を得て、同院発行の致雅地図25000（地図画像）を複製したものです（承認番号 平24情産 第25号）。これをさらに複製又は使用して配布する場合には、国土地理院長の承認を得なければなりません。

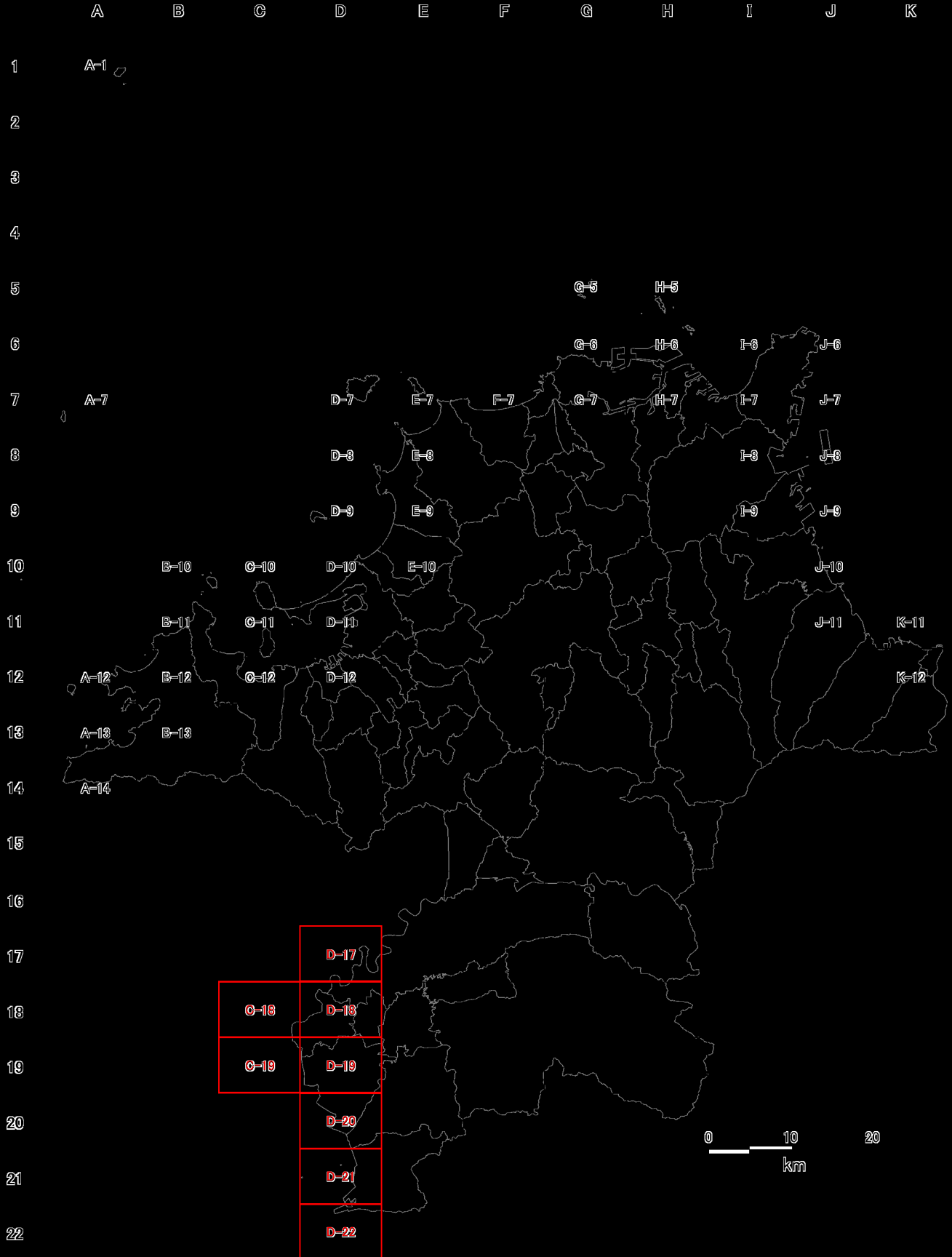


圖面範圍: K-12

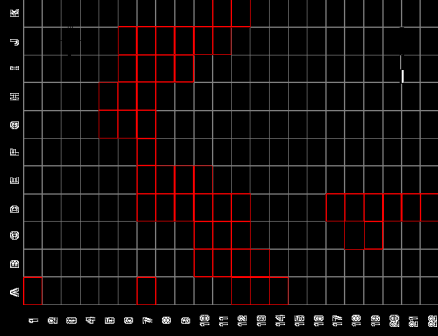
地震津波浸水予測図

想定震源：雲仙地溝南縁東部断層帯と西部断層帯の連動

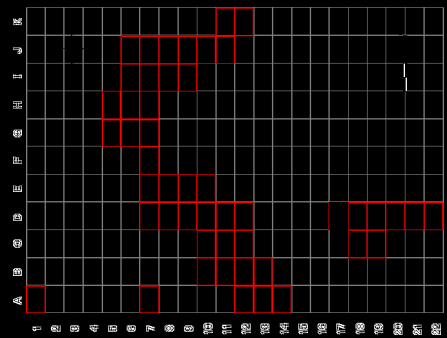
初期潮位：朔望平均高潮位



：作図範囲




図面範囲：C-18



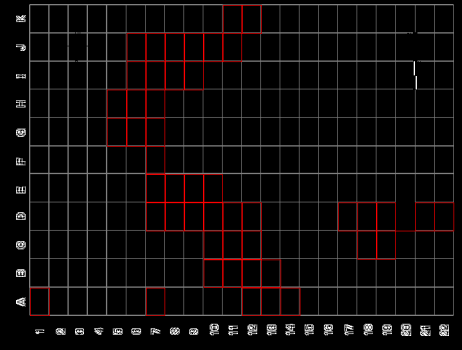

図面範囲：D-17

この地図は国土地理院長の承認を得て、同院発行の数値地図25000（地図画像）を複製したものです（承認番号 平24情産、第25号）。これをさらに複製又は使用して配布する場合には、国土地理院の長の承認を得なければなりません。

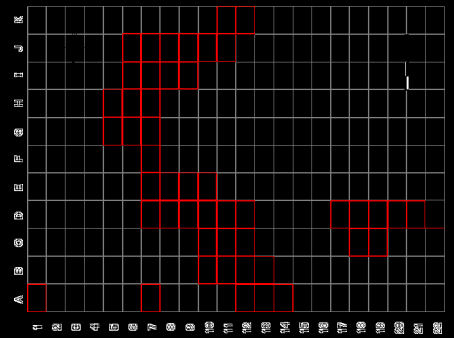


図面範囲: D-18

この地図は国土地理院長の承認を得て、同院発行の数値地図25000(地図画像)を複製したものです(承認番号 平24情復、第25号)。これをさらに複製又は使用して配布する場合には、国土地理院の長の承認を得なければなりません。



図面範囲: D-20



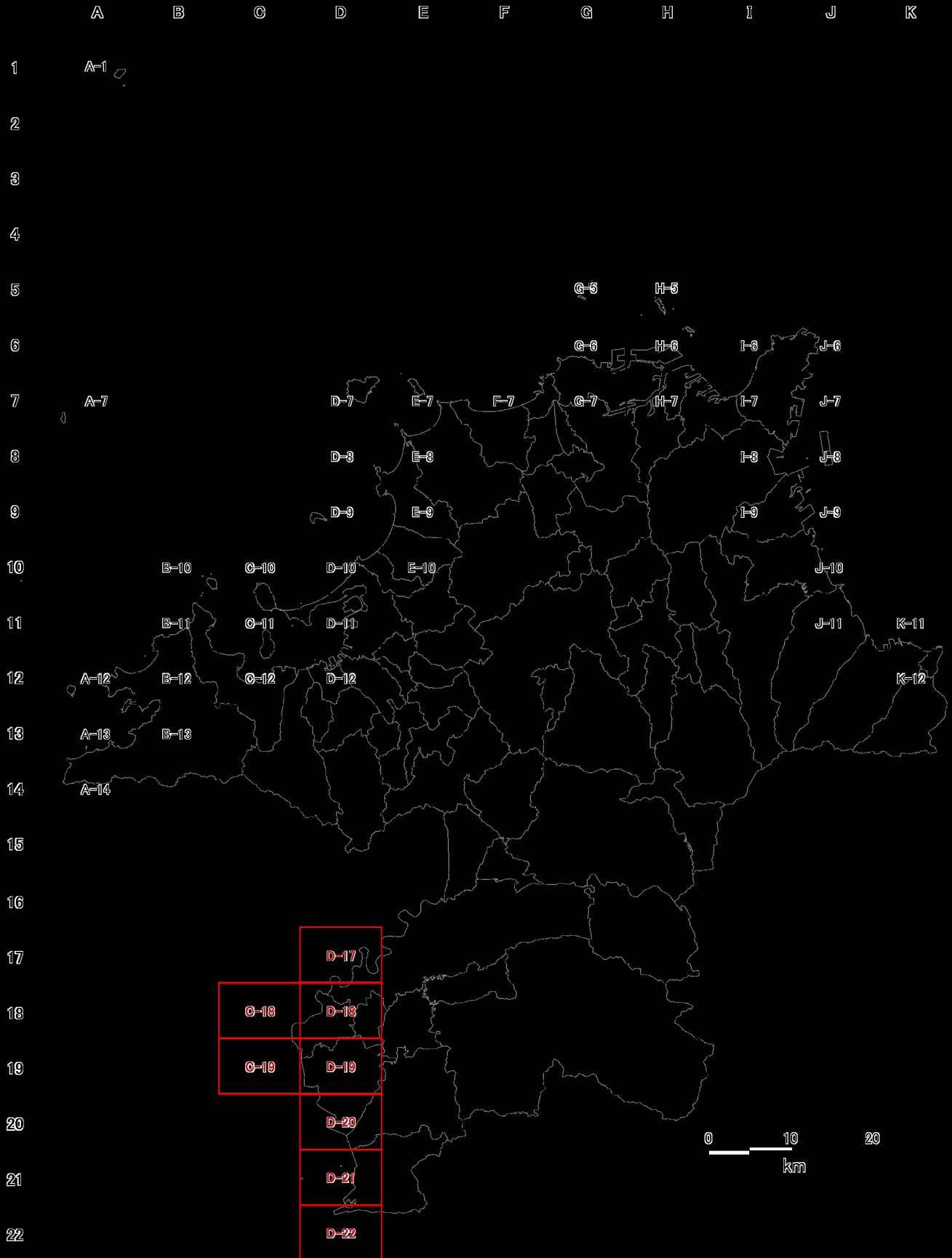
図面範囲: D-22

この地図は国土地理院長の承認を得て、同院発行の数値地図25000（地図画像）を複製したものです（承認番号 平24情復、第25号）。これをさらに複製又は使用して配布する場合には、国土地理院の長の承認を得なければなりません。

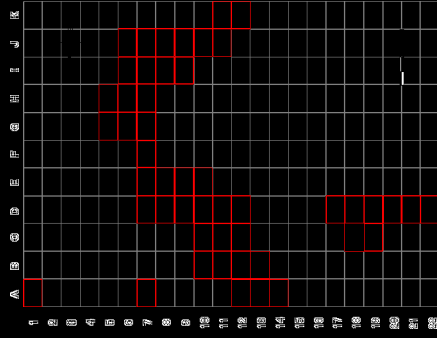
地震津波浸水予測図

想定震源：雲仙地溝南縁東部断層帯と西部断層帯の連動

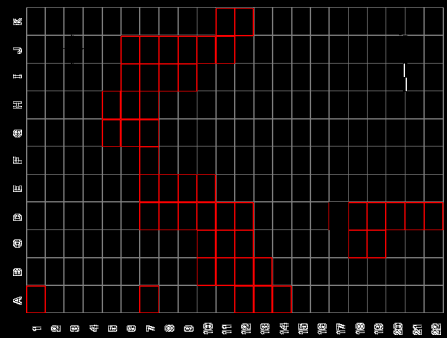
初期潮位：平均潮位



 : 作図範囲

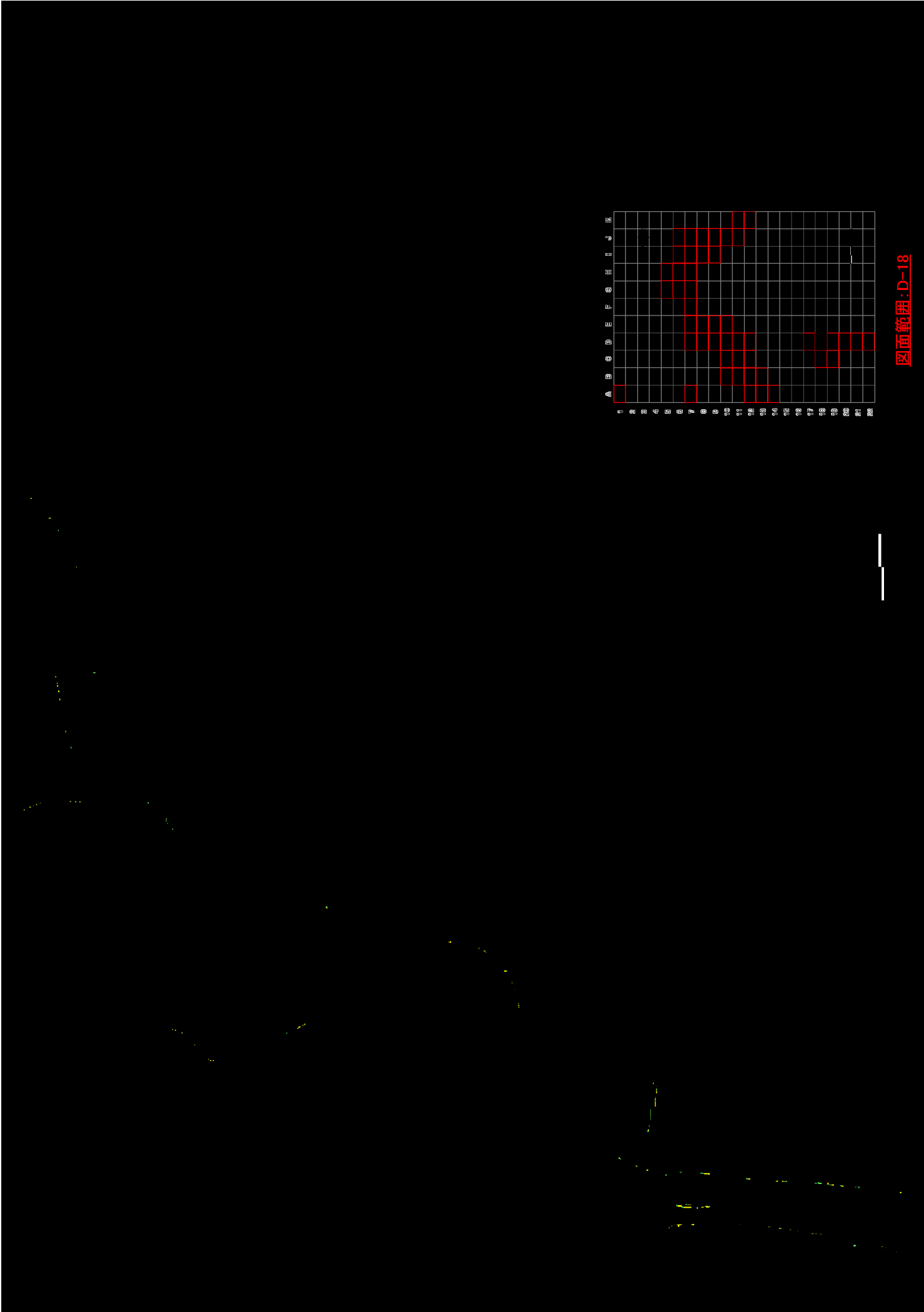


図面範囲：C-18



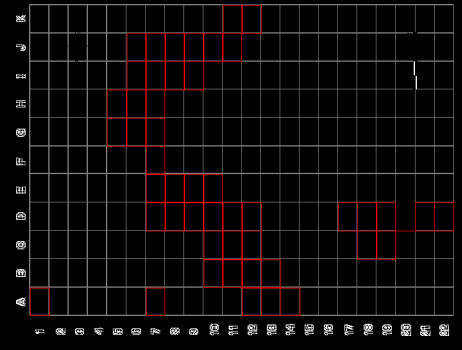

図面範囲：D-17

この地図は国土地理院長の承認を得て、同院発行の数値地図25000（地図画像）を複製したものです（承認番号 平24情産 第25号）。これをさらに複製又は使用して配布する場合には、国土地理院の長の承認を得なければなりません。

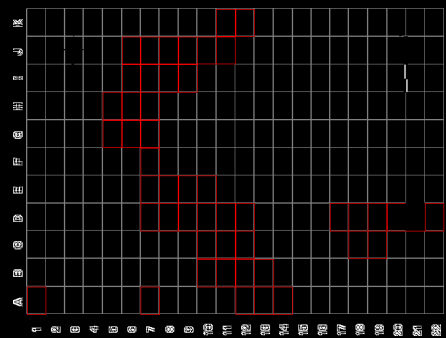



図面範囲：D-18

この地図は国土地理院長の承認を得て、同院発行の数値地図25000（地図画像）を複製したものです（承認番号 平24情産、第25号）。これをさらに複製又は使用して配布する場合には、国土地理院の長の承認を得なければなりません。

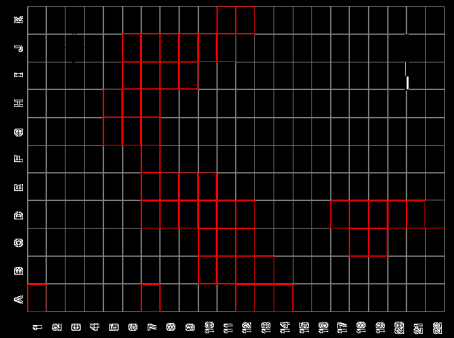


図面範囲: D-20



図面範囲：D-21

この地図は国土地理院院長の承認を得て、同院発行の数値地図25000（地図画像）を複製したものです（承認番号 平24情産 第25号）。これをさらに複製又は使用して配布する場合には、国土地理院の長の承認を得なければなりません。



図面範囲: D-22

この地図は国土地理院長の承認を得て、同院発行の数値地図25000（地図画像）を複製したものです（承認番号 平 24情産、第 25号）。これをさらに複製又は使用して配布する場合には、国土地理院の長の承認を得なければなりません。