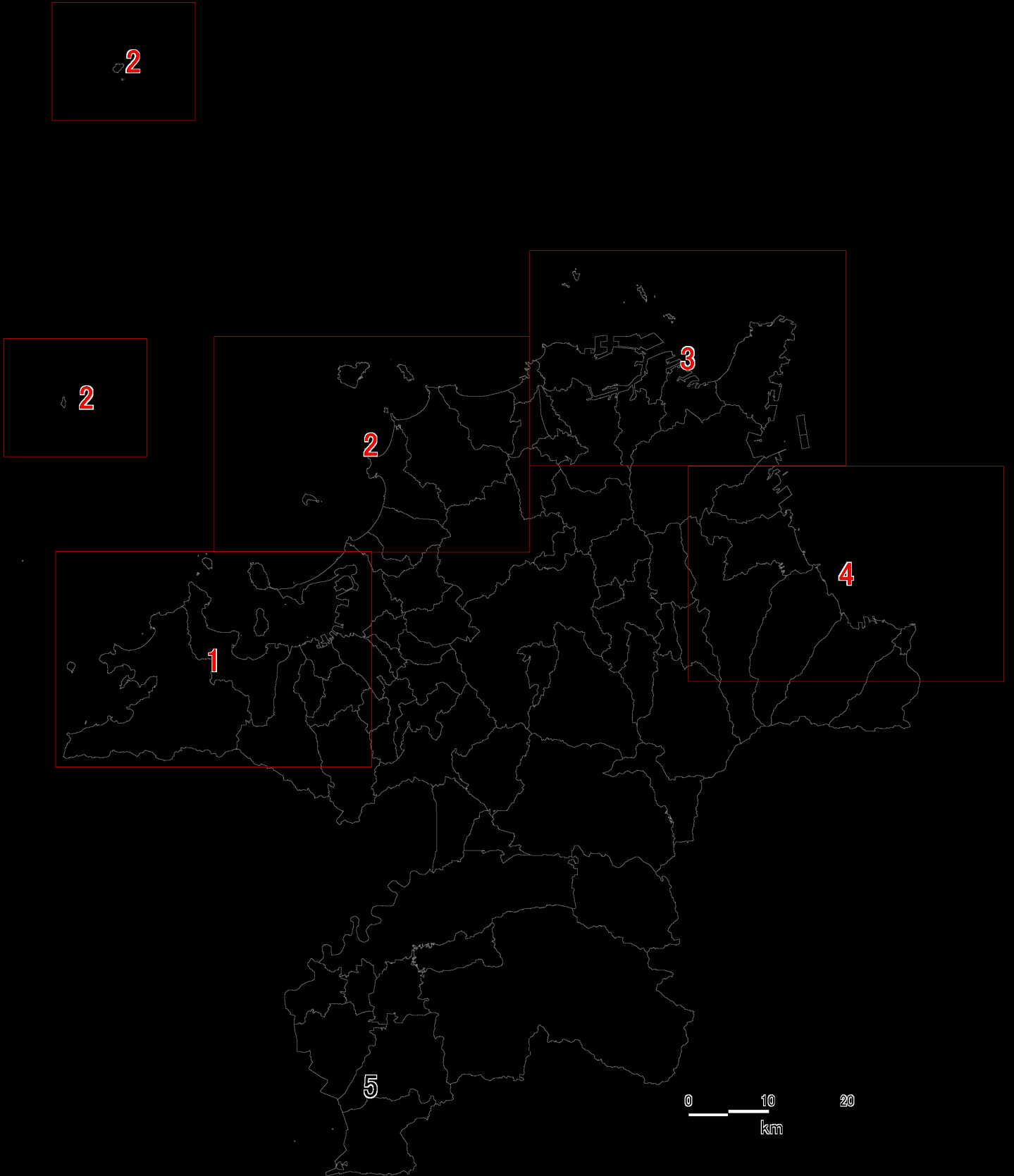



最大津波高分布図

想定震源：対馬海峡東の断層
初期潮位：朔望平均高潮位



作図範囲



沖ノ島

小呂島

大島

御島

青島町

阿蘇町

阿蘇市

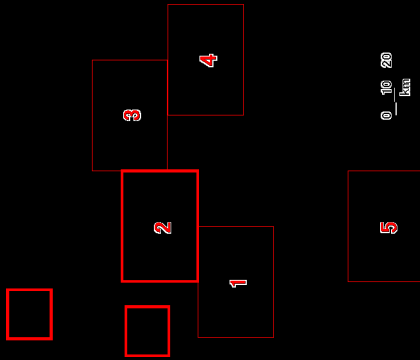
通津町

宮崎市

吉良町

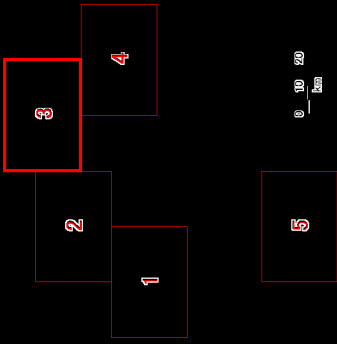
新宮町

種子島



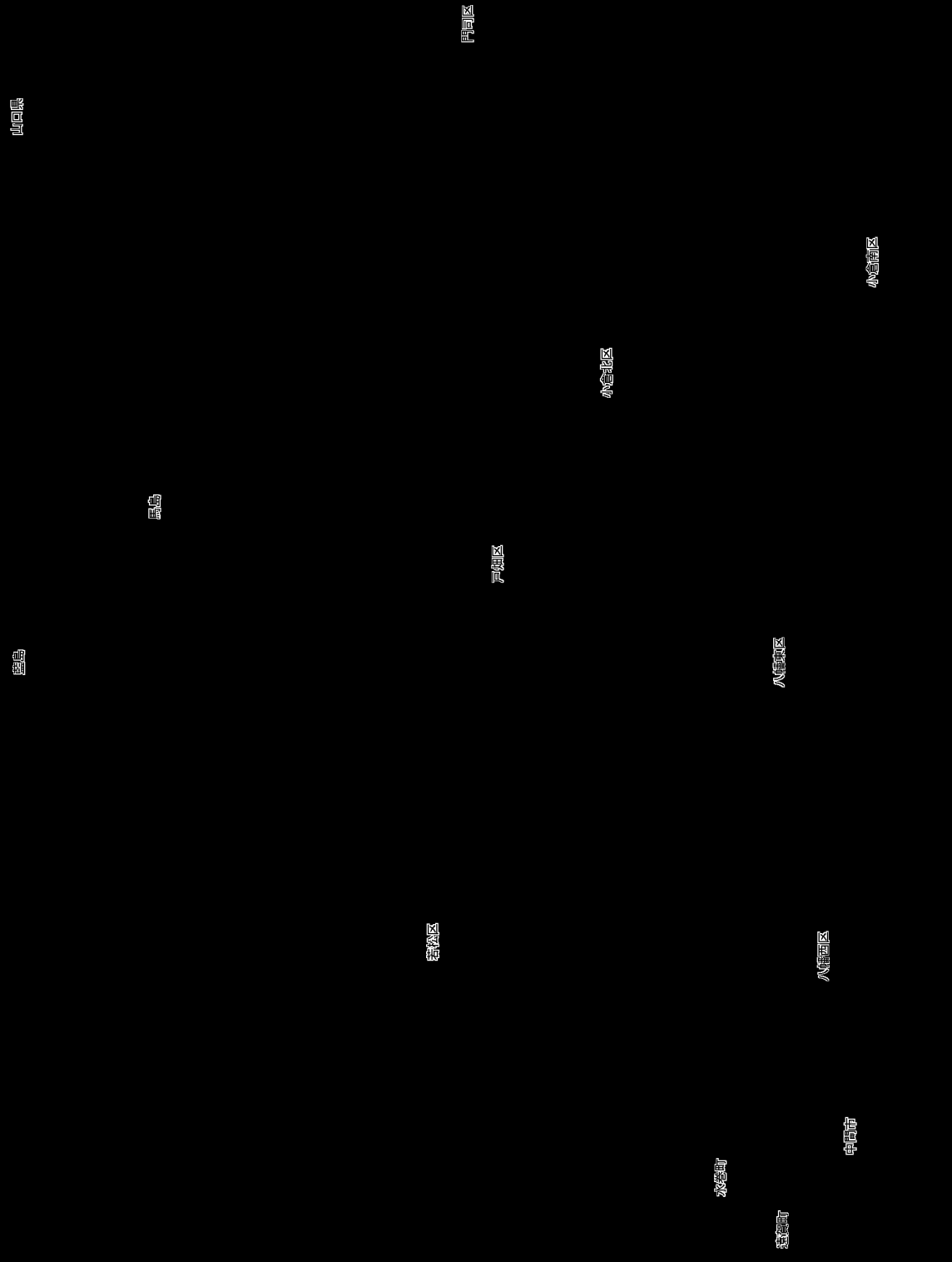
図面番号: 2

調査平均高潮位



图面算图-3

期望平均精度



小倉地区

新井町

新井町

新井町

新井町

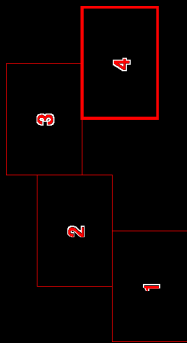
新井町

新井町

新井町

新井町

羽皇平均精度位

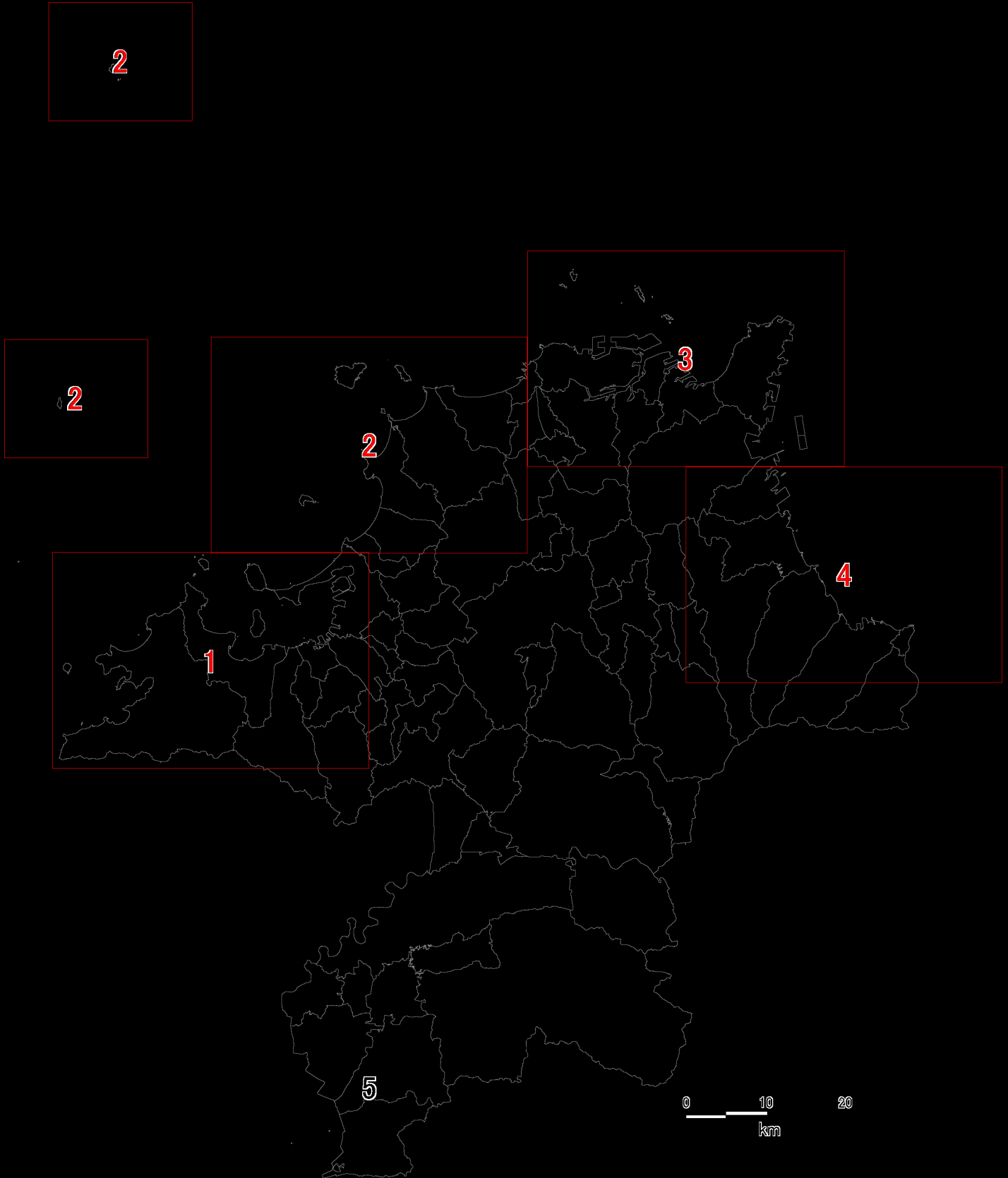


0 10 20
km


図面縮尺: 4

最大津波高分布図

想定震源：対馬海峡東の断層
初期潮位：平均潮位



作図範囲



沖ノ島 小呂島

大島 御島

青島町

阿蘇町

高松市

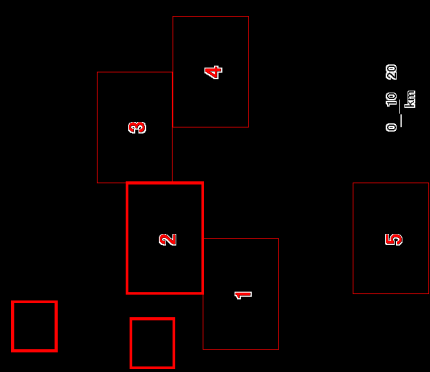
海部町

富田町

信濃町


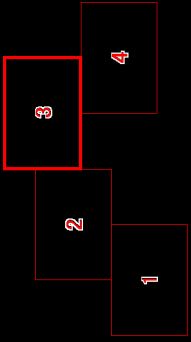
新島町

根島



図面番号: 2

平均潮位



图面算冊-3

平均水位

具島

盤島

山崎島

馬島

待波区

青島町

戸畑区

門向区

小倉地区

水巻町

長瀬町

八幡地区

八幡西地区

寺岡町

小倉南地区

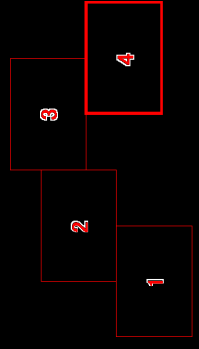
新田町



新街市

小倉區

平均水位



新街市

0 10 20
km

位置圖:4

新街市

新街市

新街市

新街市

新街市

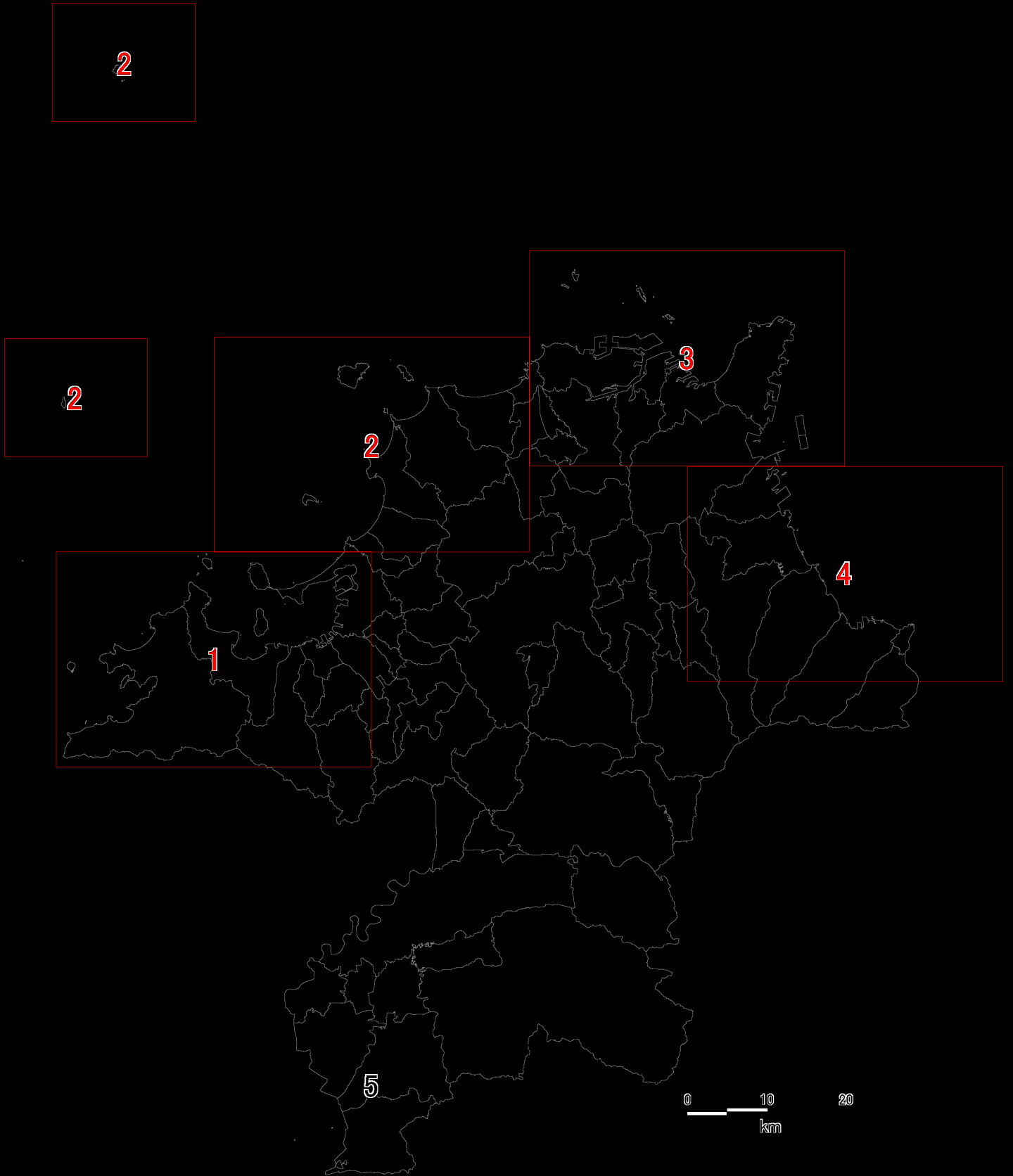
新街市

新街市



最大津波高分布図

想定震源：周防灘断層群主部
初期潮位：朔望平均高潮位



作図範囲

沖ノ島 小島島

大島

御島

真島

岡田町

高松町

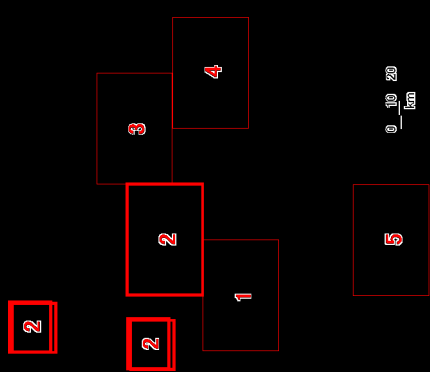
榑野町

菅野町

高松町

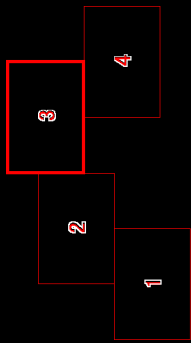
新島町

程島



図面番号: 2

期望平均高潮位



0 10 20
— km

图面符号-3

期望平均精度

烟台

威海

日照

青岛

潍坊

济南

德州

小满

东营

滨州

德州

德州

德州

德州

德州

小倉地区

新井町

新井町

新井町

新井町

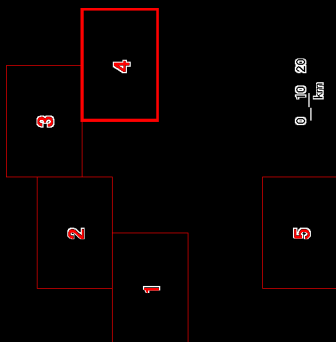
新井町

新井町

新井町

新井町

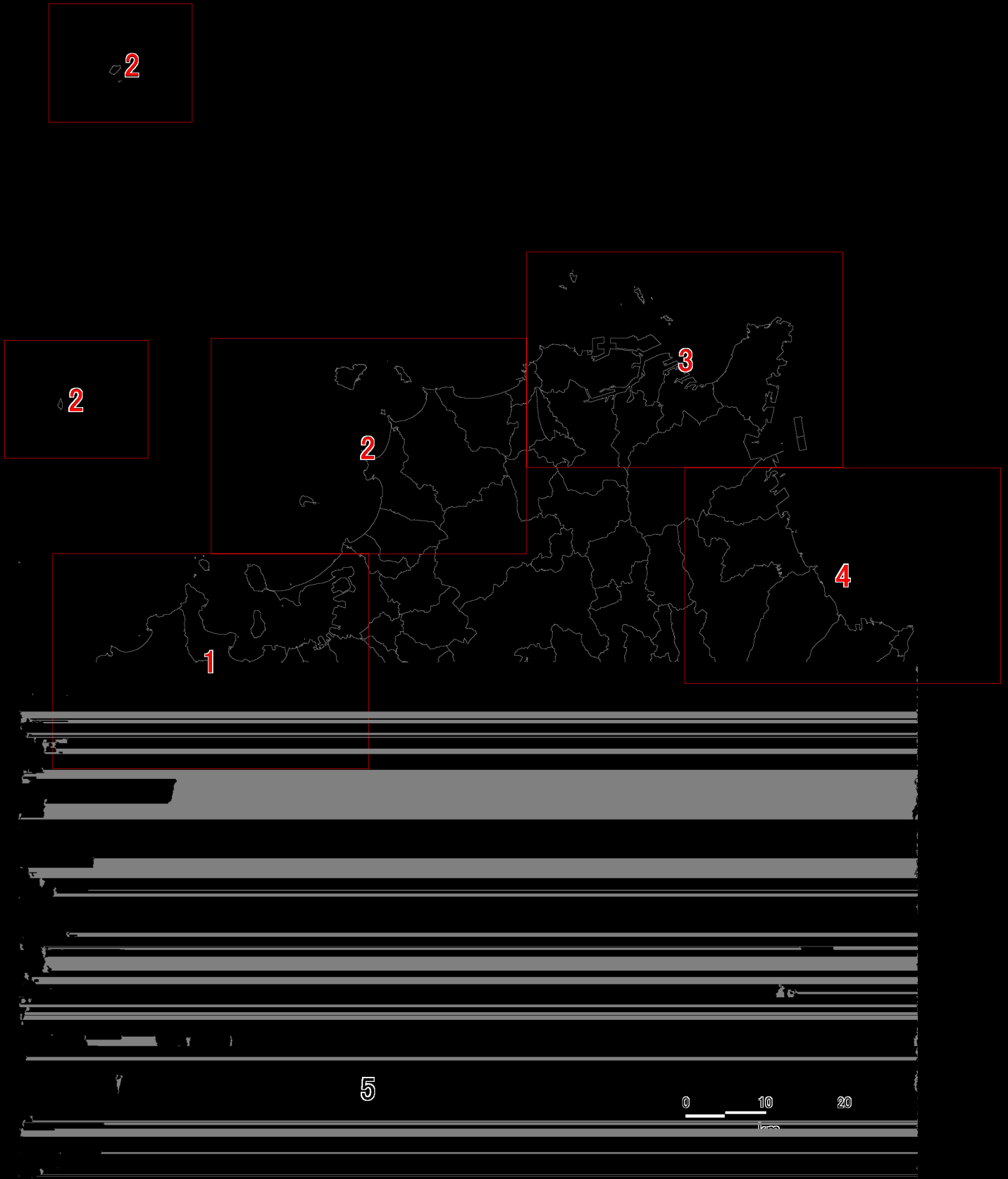
羽皇平均精度位




図面番号: 4

最大津波高分布図

想定震源：周防灘断層群主部
初期潮位：平均潮位



作図範囲



沖ノ島 小島島

御島

本島

青島

阿蘇町

京橋町

稲佐町

會津町

高松町

新島町

2

2

3

2

4

1

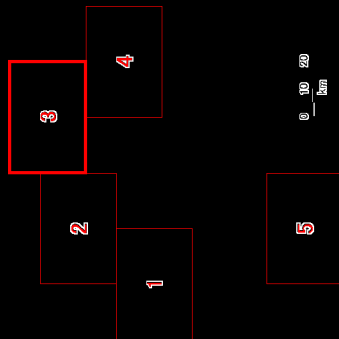
5

0 100 km

図面番号: 2

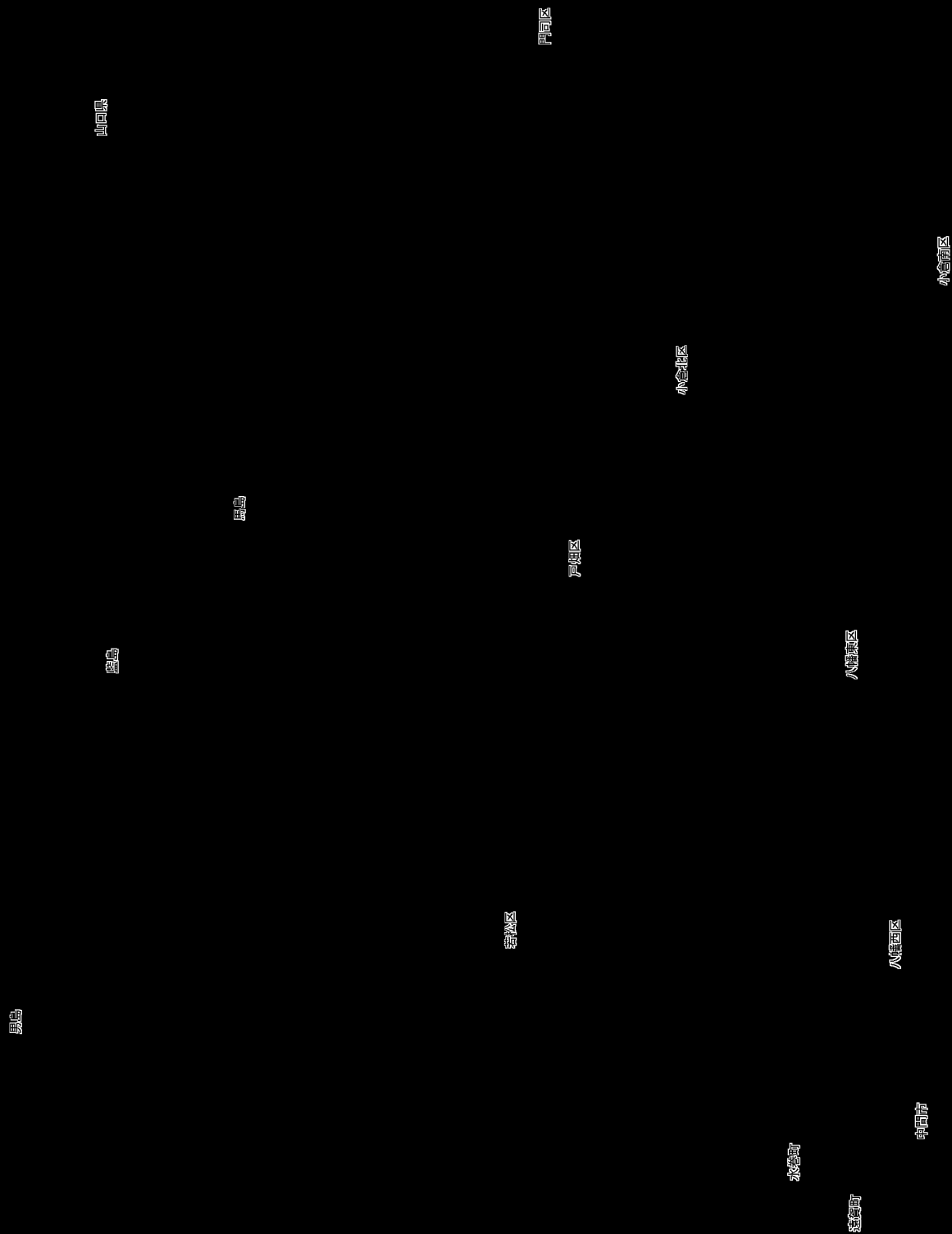
程島

平均海位



图面算图-3

平均潮位

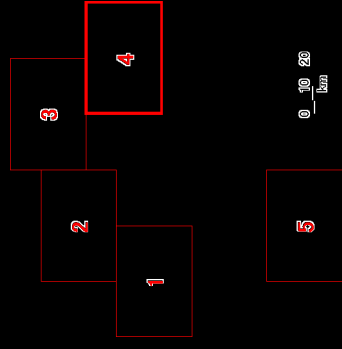


黄河

河口町

小倉地区

平均水位



河原町

図面番号: 4

松林町

松村

松上町

宮宿町

水谷町

豊前町

上里町

最大津波高分布図

想定震源：雲仙地溝南縁東部断層帯と
西部断層帯の連動

初期潮位：朔望平均満潮位



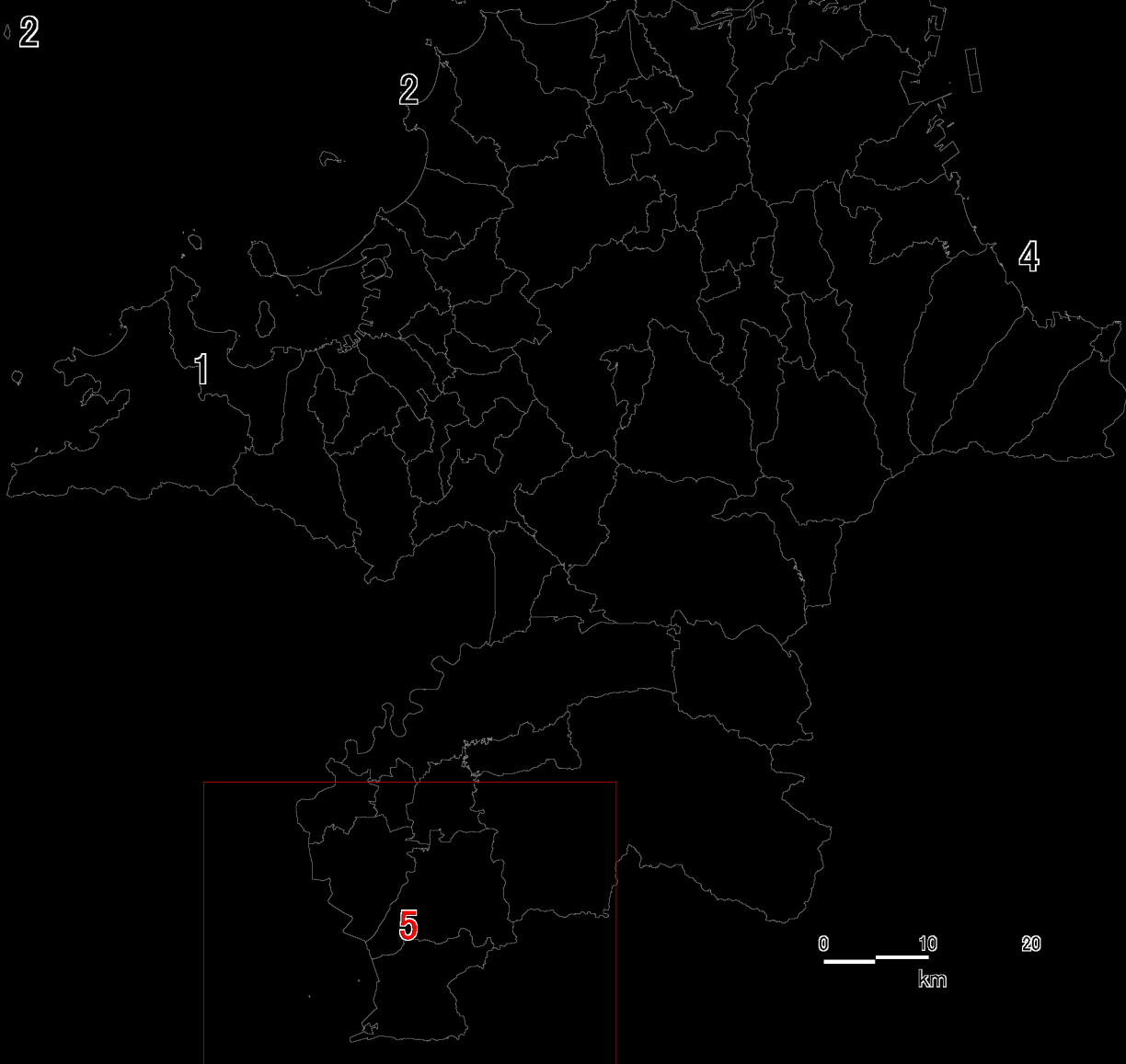
作図範囲

最大津波高分布図

想定震源：雲仙地溝南縁東部断層帯と
西部断層帯の連動

初期潮位：平均潮位

2



0 10 20
km

作図範囲

