

# 第1 総括

---

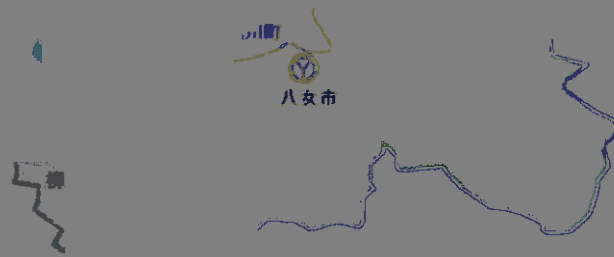

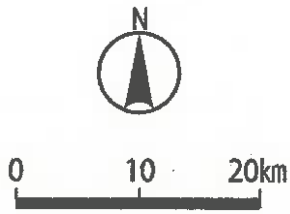
# 第1 総 括

## 福岡県の消防力総括表

各年4月1日現在

区 分		単位	平成27年	平成26年	平成17年	増 減 数			
						対前年	対10年前		
消 防 組 織	消 防 本 部	消防本部数	本部	25	25	26	-	△1	
		消防署数	署	45	45	45	-	-	
		出張所数	所	99	97	101	2	△2	
		消防職員数(実員)	人	4,804	4,835	4,654	△31	150	
		消防吏員数	人	4,776	4,808	4,615	△32	161	
		その他の職員数	人	28	27	39	1	△11	
		消防職員数(条例定数)	人	4,879	4,836	4,721	43	158	
	消 防 団	消防団数	団	73	77	102	△4	△29	
		分団数	分団	714	711	746	3	△32	
		消防団員数(実員)	人	25,150	25,015	25,979	135	△829	
		消防団員数(条例定数)	人	26,725	26,658	27,088	67	△363	
	消 防 機 械	消 防 本 部	消防ポンプ自動車	台	216	215	221	1	△5
			はしご付消防自動車	台	40	40	43	-	△3
			化学消防自動車	台	32	32	35	-	△3
救助工作車			台	42	44	46	△2	△4	
救急自動車			台	180	179	164	1	16	
ヘリコプター			機	3	3	3	-	-	
消 防 団		消防ポンプ自動車	台	562	565	600	△3	△38	
		小型動力ポンプ	台	1,124	1,068	1,083	56	41	
		小型動力ポンプ付積載車	台	568	566	506	2	62	
消 防 水 利		消火栓	基	76,015	75,029	61,892	986	14,123	
	防火水槽(40t以上)	基	13,273	13,130	11,661	143	1,612		
	防火水槽(20t~40t)	基	1,867	1,887	1,644	△20	223		
	その他の消防水利	個	4,640	4,652	2,096	△12	2,544		

# 消防本部の管轄地域



市町村界

平成27年4月1日現在

	北九州市		行橋市		飯塚地区		粕屋南部
	福岡市		中間市		春日大野城那珂川		宗像地区
	大牟田市		みやま市		田川地区		粕屋北部
	直方市		糸島市		久留米広域		遠賀中間広域
	柳川市		荻田町		京築広域		
	筑後市		八女地区		直方鞍手広域		
	大川市		筑紫野太宰府		甘木朝倉地区		

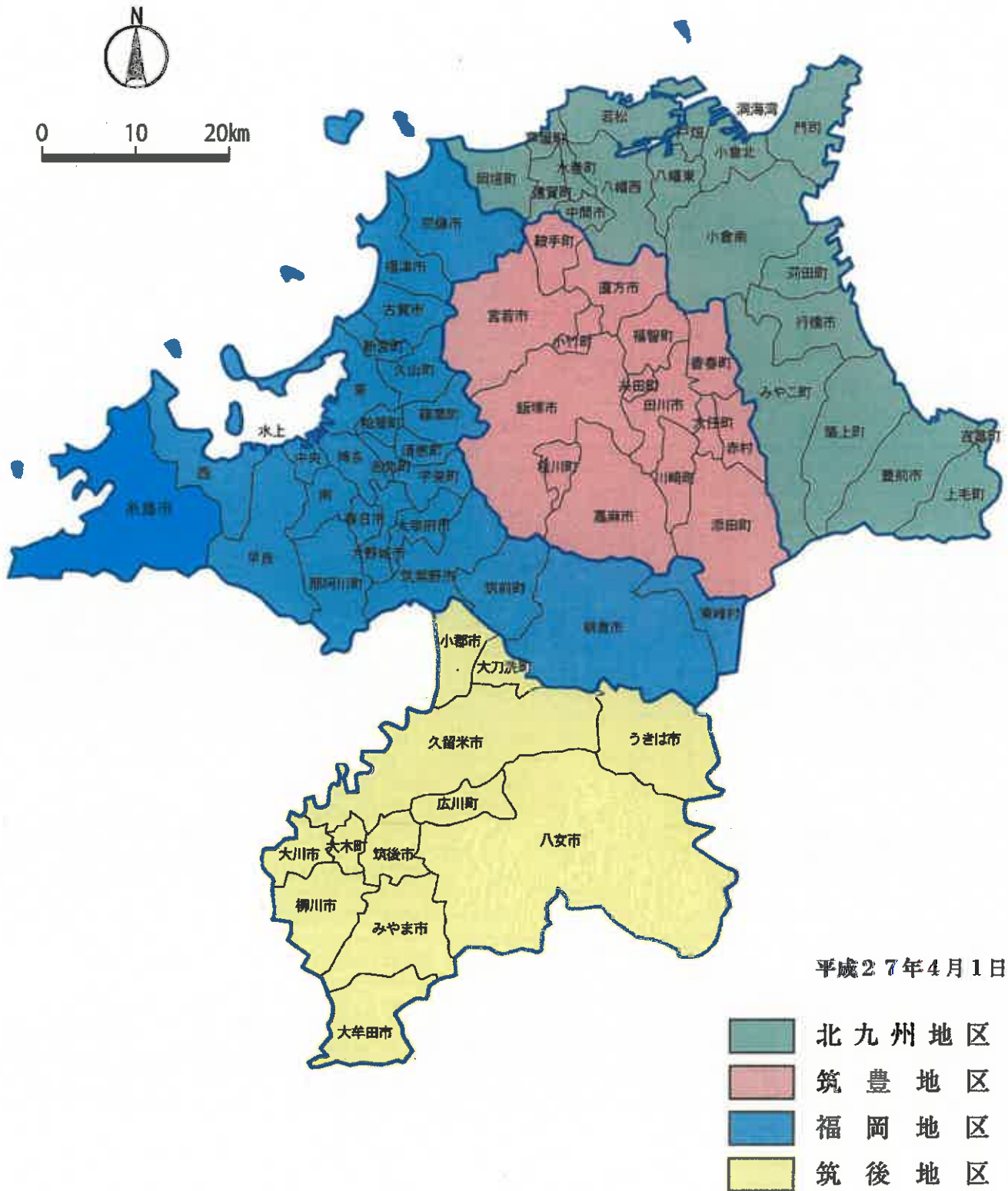
# 常備消防体制一覽表

平成27年4月1日現在

区 分	設置年月日	署	所	職員数	人口	面積	管轄市町村
県 計		45	99	4,776	5,120,197	* 4,986.40	
北九州市	S38. 2.10	7	19	970	976,925	491.95	北九州市
福岡市	S23. 3. 7	7	24	1,021	1,486,314	343.38	福岡市
大牟田市	S23. 3. 7	1	3	134	120,921	81.45	大牟田市
直方市	S23. 3. 7	1	-	59	58,061	* 61.76	直方市
柳川市	S43. 4. 1	1	1	78	69,570	77.15	柳川市
筑後市	S40. 4. 1	1	-	46	49,146	41.78	筑後市
大川市	S38. 7. 15	1	-	46	36,177	33.62	大川市
行橋市	S34. 12. 22	1	-	63	72,840	70.05	行橋市
中間市	S39. 12. 1	1	-	49	43,685	15.96	中間市
みやま市	S45. 6. 1	1	1	62	39,561	105.21	みやま市
糸島市	H22. 1. 1	1	3	101	100,139	215.70	糸島市
苅田町	S40. 4. 1	1	-	49	36,200	48.88	苅田町
八女地区	S45. 4. 1	2	5	114	87,075	520.38	八女市、広川町
筑紫野太宰府	S45. 4. 1	2	2	150	174,007	117.33	筑紫野市、太宰府市
飯塚地区	S45. 4. 1	3	8	242	186,504	* 369.32	飯塚市、嘉麻市、桂川町
春日大野城那珂川	H11. 4. 1	1	4	217	261,906	115.99	春日市、大野城市、那珂川町
田川地区	S45. 4. 1	1	4	153	133,207	* 363.73	田川市、香春町、添田町、糸田町、川崎町、大任町、赤村、福智町
久留米広域	H21. 4. 1	4	7	368	427,226	434.21	久留米市、小郡市、うきは市、大刀洗町、大木町
京築広域	S48. 4. 1	1	4	133	82,374	450.22	豊前市、みやこ町、吉富町、上毛町、築上町
直方鞍手広域	S50. 3. 1	1	3	99	54,358	* 189.77	宮若市、小竹町、鞍手町
甘木朝倉広域	S51. 10. 1	1	4	116	88,116	365.78	朝倉市、筑前町、東峰村
粕屋南部	S48. 4. 1	2	-	165	195,902	145.71	宇美町、篠栗町、志免町、須恵町、久山町、粕屋町
宗像地区	S49. 6. 1	1	4	136	155,897	172.67	宗像市、福津市
粕屋北部	S54. 4. 1	1	1	94	88,099	61.00	古賀市、新宮町
遠賀中間広域	S46. 4. 1	1	2	111	95,987	* 93.40	芦屋町、水巻町、岡垣町、遠賀町

注) 1 人口 : 平成27年1月1日現在の住民基本台帳人口(人)による(外国人を含む。)  
 2 面積 : 国土地理院が公表した平成26年10月1日現在の面積(km<sup>2</sup>)による。  
 ただし、\*のついた面積は境界の一部が未定のため、総務省自治行政局発行の「全国市町村要覧(平成27年版)」による。

# 消防団の管轄地域



平成27年4月1日現在

市町村界

# 非常備消防体制一覽表

平成27年4月1日現在

区分	団	分団	団員数	人口	面積	区分	団	分団	団員数	人口	面積	区分	団	分団	団員数	人口	面積
県計	73	714	25,150	5,120,197	* 4,986.40	田川地区 構成市町村計	8	74	1,689	133,207	* 363.73	甘木朝倉広域 構成市町村計	3	30	1,337	88,116	365.78
北九州市	8	69	1,909	976,925	491.95	田川市	1	18	282	49,830	* 54.55	朝倉市	1	19	921	56,115	246.71
福岡市	7	64	2,377	1,486,314	343.38	香春町	1	8	199	11,789	44.50	筑前町	1	7	294	29,648	67.10
大牟田市	1	22	644	120,921	81.45	添田町	1	7	202	10,714	* 132.20	東峰村	1	4	122	2,353	51.97
直方市	1	8	245	58,061	* 61.76	糸田町	1	4	101	9,539	* 8.04	粕屋南部 構成市町村計	6	61	1,080	195,902	145.71
柳川市	1	20	707	69,570	77.15	川崎町	1	11	274	18,258	36.14	宇美町	1	10	166	37,726	30.21
筑後市	1	7	355	49,148	41.78	大任町	1	5	159	5,438	14.26	篠栗町	1	10	256	31,530	38.93
大川市	1	7	327	36,177	33.62	赤村	1	6	112	3,378	31.98	志免町	1	10	176	45,821	8.69
行橋市	1	10	546	72,840	70.05	福智町	1	15	360	24,261	42.06	須恵町	1	10	156	27,372	16.31
中間市	1	5	160	43,685	15.96	久留米広域 構成市町村計	5	69	2,526	427,226	434.21	久山町	1	7	147	8,344	37.44
みやま市	1	21	701	39,561	105.21	久留米市	1	43	1,515	306,173	229.96	粕屋町	1	14	179	45,109	14.13
糸島市	1	14	995	100,139	215.70	小郡市	1	8	230	59,507	45.51	宗像地区 構成市町村計	2	30	943	155,897	172.67
埴田町	1	6	111	36,200	48.88	うきは市	1	10	513	31,389	117.46	宗像市	1	17	628	96,806	119.91
八女地区 構成市町村計	2	33	1,959	87,075	520.38	大刀洗町	1	5	100	15,600	22.84	福津市	1	13	315	59,091	52.76
八女市	1	27	1,759	67,245	482.44	大木町	1	3	168	14,557	18.44	粕屋北部 構成市町村計	2	32	588	88,099	61.00
広川町	1	6	200	19,830	37.94	京築広域 構成市町村計	5	38	1,735	82,374	450.22	古賀市	1	19	342	58,370	42.07
筑紫野太宰府 構成市町村計	2	8	577	174,007	117.33	豊前市	1	12	447	26,912	111.10	新宮町	1	13	246	29,729	18.93
筑紫野市	1	5	330	102,421	87.73	みやこ町	1	11	588	21,012	151.34	遠賀中間広域 構成市町村計	4	16	359	95,987	* 93.40
太宰府市	1	3	247	71,586	29.60	吉富町	1	3	62	6,969	5.73	芦屋町	1	3	84	14,682	11.60
飯塚地区 構成市町村計	3	38	2,048	186,504	* 369.32	上毛町	1	5	131	7,915	62.44	水巻町	1	4	83	29,380	11.01
飯塚市	1	27	1,123	131,209	* 214.07	築上町	1	7	507	19,566	119.61	岡塚町	1	6	110	32,442	48.64
嘉麻市	1	7	719	41,302	135.11	直方鞍手広域 構成市町村計	3	17	674	54,358	* 189.77	遠賀町	1	3	82	19,503	* 22.15
桂川町	1	4	206	13,993	20.14	宮若市	1	8	369	29,234	139.99						
春日大野城那珂川 構成市町村計	3	15	558	261,906	115.99	小竹町	1	4	140	8,200	* 14.18						
春日市	1	5	108	112,372	14.15	鞍手町	1	5	165	16,924	* 35.60						
大野城市	1	6	194	99,352	26.89												
那珂川町	1	4	256	50,182	74.95												

注)1 人口 :平成27年1月1日現在の住民基本台帳人口(人)による(外国人を含む。)  
 2 面積 :国土地理院が公表した平成26年10月1日現在の面積(km)による。  
 ただし、\*のついた面積は境界の一部が未定のため、総務省自治行政局発行の「全国市町村要覧(平成27年版)」による。