
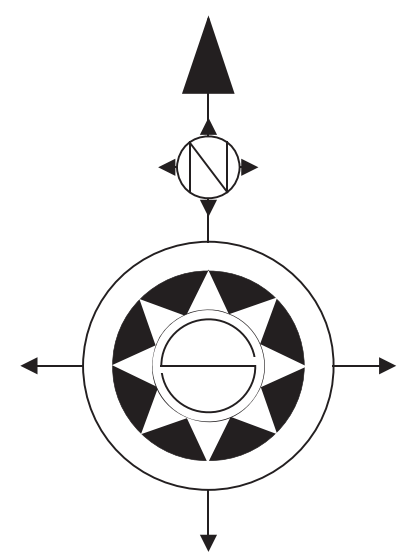
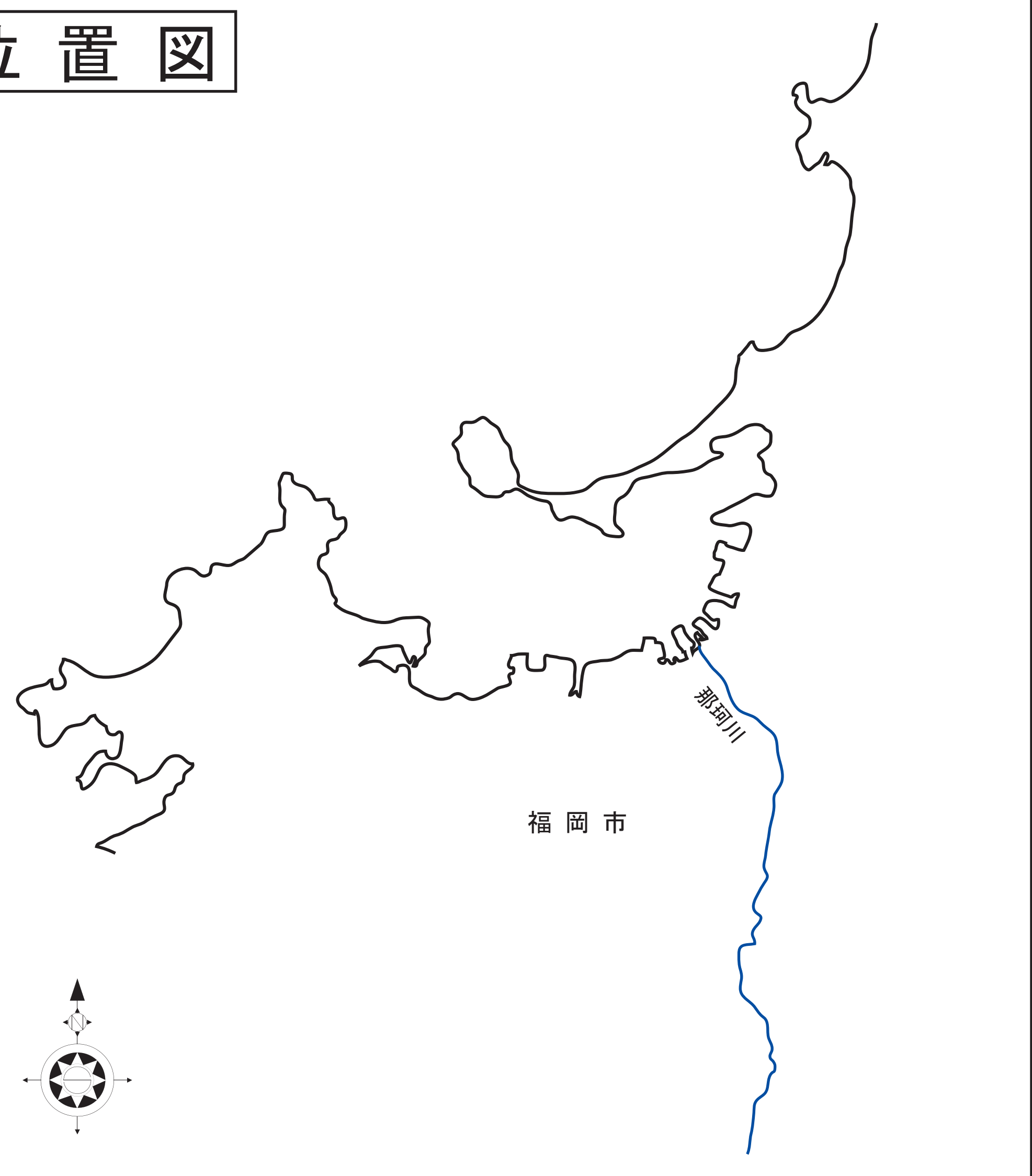


那珂川水系那珂川浸水想定区域図



那珂川

位置図



福岡市

春日市

1. 説明

16 6 100 1

2. 基本事項等

- (1) 作成主体 福岡県福岡土木事務所 那珂土木事務所
- (2) 指定年月日 平成19年3月30日
- (3) 告示番号 福岡県告示第720号
- (4) 指定の根拠となる法令 水防法（昭和24年法律第193号）第14条 第1項
- (5) 対象となる水位情報周知河川 那珂川水系那珂川（実施区間：梶原川の合流点から海まで）
- (6) 指定の前提となる計画降雨 那珂川流域【基準地点 南大橋上流】の24時間総雨量328mm
- (7) 関係市町村 福岡市
- (8) その他の計算条件等

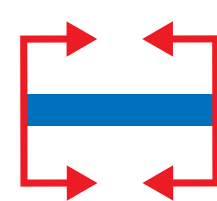
100m 1
1/2500

※水位情報周知区間とは、避難判断水位（水防法第13条で規定される特別警戒水位）への水位の到達情報を通知および周知する区間

凡 例

浸水した場合に想定される水深（ランク別）

- 0.5m未満の区域
- 0.5～1.0m未満の区域
- 1.0～2.0m未満の区域
- 2.0～3.0m未満の区域



市町村界

