
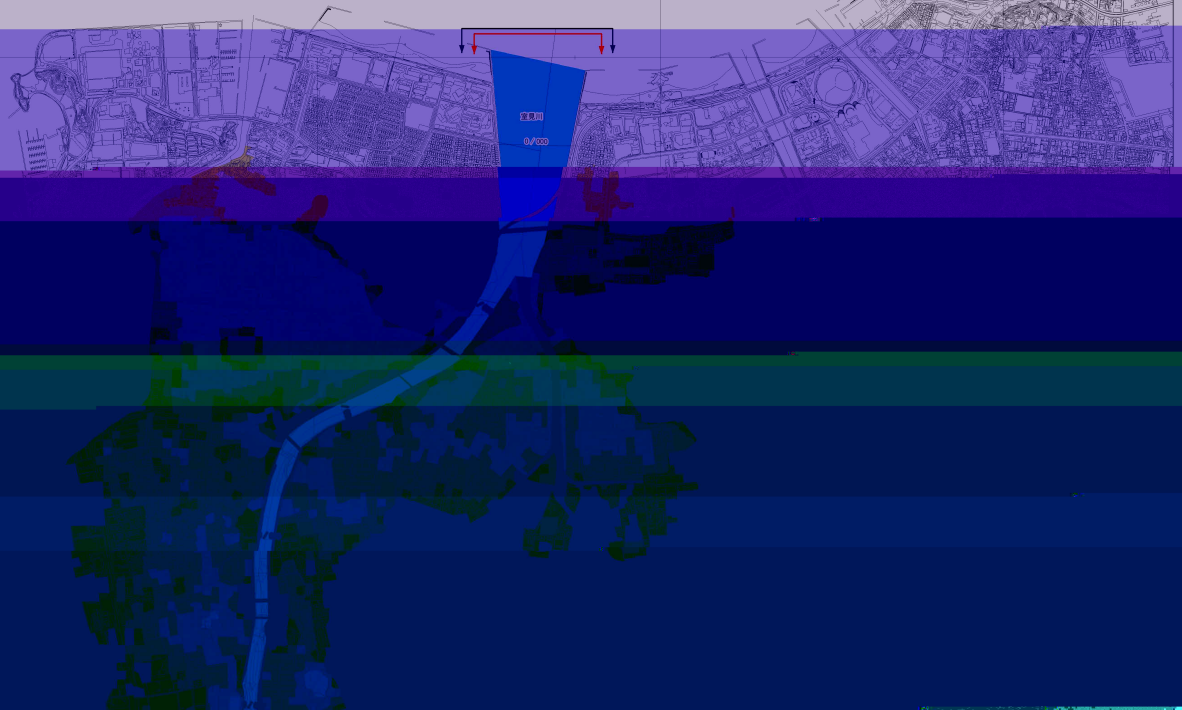
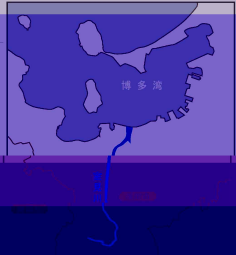


室見川浸水想定区域图



1. 本図は、室見川浸水想定区域図であり、浸水想定区域を示すものである。
2. 浸水想定区域は、室見川水系の治水計画に基づき、浸水想定水位を設定し、その浸水想定水位に達した場合に想定される浸水区域を示すものである。
3. 本図は、室見川水系の治水計画に基づき、浸水想定水位を設定し、その浸水想定水位に達した場合に想定される浸水区域を示すものである。
4. 本図は、室見川水系の治水計画に基づき、浸水想定水位を設定し、その浸水想定水位に達した場合に想定される浸水区域を示すものである。
5. 本図は、室見川水系の治水計画に基づき、浸水想定水位を設定し、その浸水想定水位に達した場合に想定される浸水区域を示すものである。
6. 本図は、室見川水系の治水計画に基づき、浸水想定水位を設定し、その浸水想定水位に達した場合に想定される浸水区域を示すものである。

111111