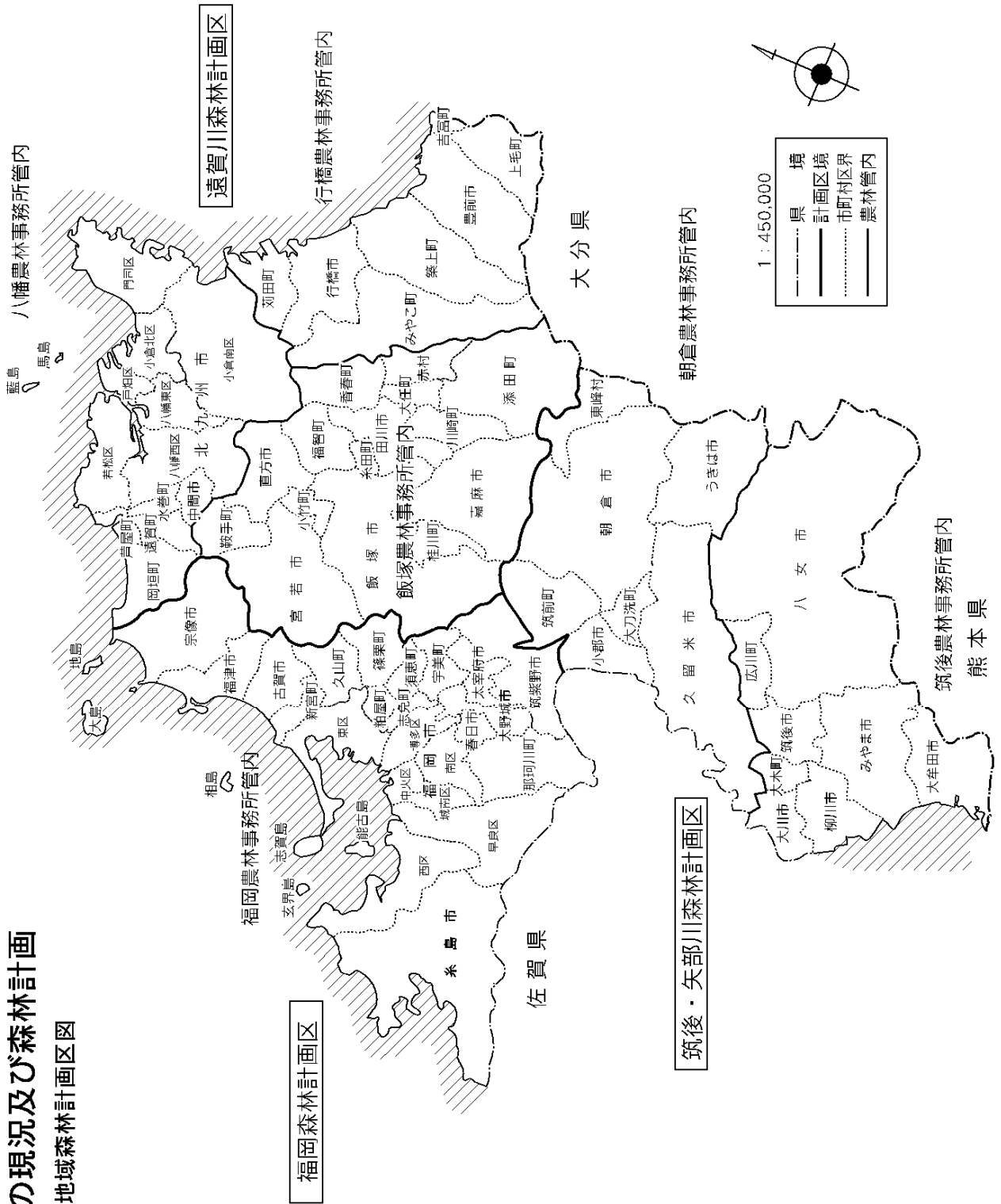
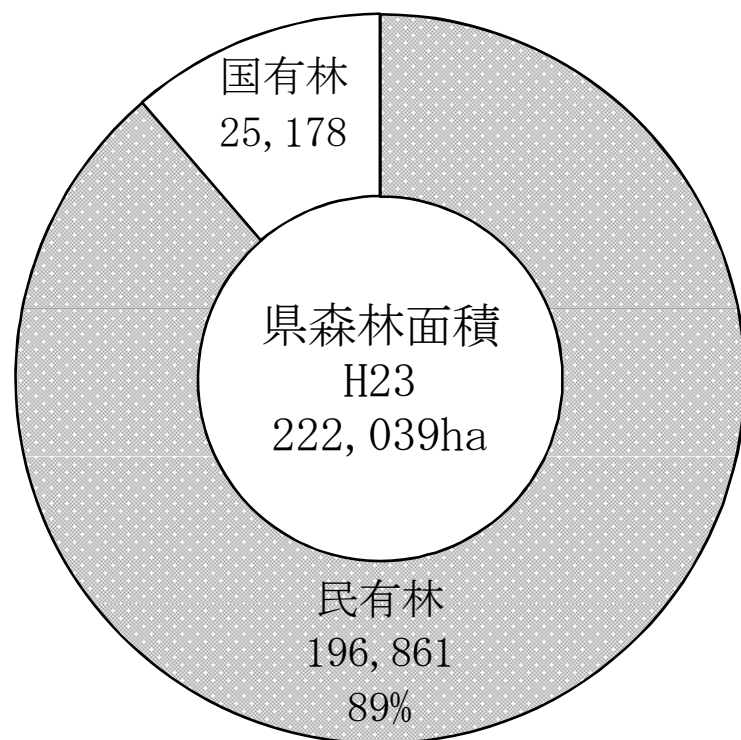
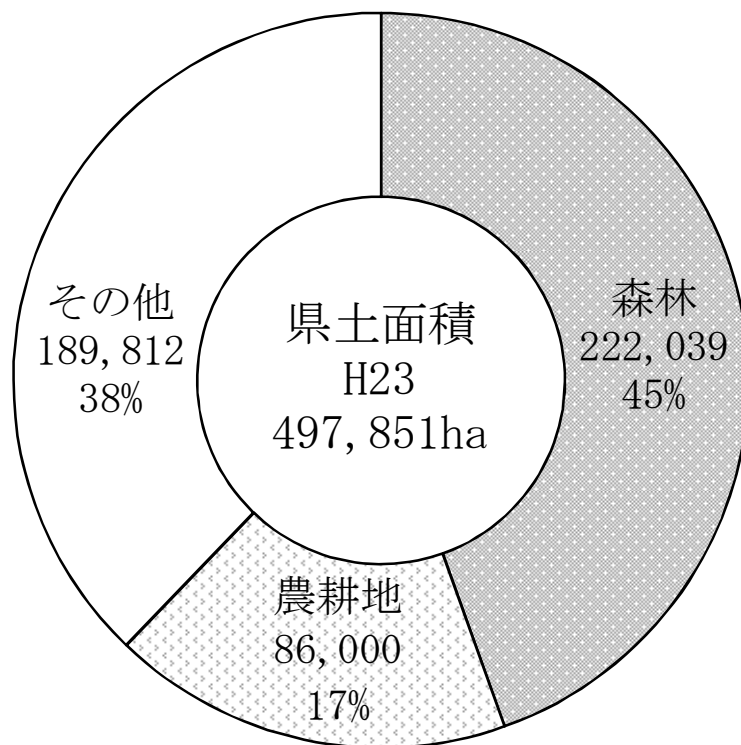


I 森林の現況及び森林計画

1. 福岡県地域森林計画区図





3. 市町村別の土地利用区分及び森林率

(単位：面積ha、森林率%)

農林事務所 市町村	種別 1) 土地面積	森林 2)			農耕地 3)			その他	森林率
		総数	国有林	民有林	総数	田	畑		
総数	* 497,851	222,039	25,178	196,861	86,000	67,700	18,300	189,812	45
筑後・矢部川流域	165,946	66,711	4,158	62,553	45,095	33,212	11,872	54,140	40
筑後農林事務所	87,790	36,903	853	36,050	21,678	14,703	6,974	29,209	42
大牟田市	8,155	1,753	-	1,753	1,120	710	414	5,282	21
柳川市	7,688	15	0	15	4,080	4,000	80	3,593	0
八女市	48,253	31,757	848	30,909	6,960	2,530	4,420	9,536	66
筑後市	4,185	7	0	7	2,040	1,640	404	2,138	0
大川市	3,363	0	0	-	1,340	1,330	11	2,023	0
みやま市	10,512	2,012	4	2,008	4,320	3,110	1,210	4,180	19
大木町	1,843	3	0	3	988	981	7	852	0
広川町	3,791	1,356	-	1,356	830	402	428	1,605	36
朝倉農林事務所	78,156	29,808	3,305	26,503	23,417	18,509	4,898	24,931	38
久留米市	22,984	3,593	152	3,441	8,800	7,520	1,280	10,591	16
小郡市	4,550	158	-	158	2,020	1,850	164	2,372	3
うきは市	11,755	5,902	0	5,902	2,920	1,620	1,300	2,933	50
朝倉市	24,673	13,515	1,619	11,896	5,480	3,750	1,730	5,678	55
筑前町	6,718	2,224	149	2,076	2,510	2,280	232	1,984	33
東峰村	5,193	4,411	1,386	3,025	307	239	68	475	85
大刀洗町	2,283	5	0	5	1,380	1,250	124	898	0
福岡流域	117,031	48,636	7,885	40,751	13,434	10,703	2,721	54,961	42
福岡農林事務所	117,031	48,636	7,885	40,751	13,434	10,703	2,721	54,961	42
福岡市	34,170	11,054	2,587	8,467	2,030	1,670	354	21,086	32
筑紫野市	8,778	4,342	436	3,906	944	865	79	3,492	49
春日市	1,415	66	-	66	29	17	12	1,320	5
大野城市	2,688	1,021	-	1,021	69	59	10	1,598	38
宗像市	11,966	4,732	330	4,402	2,240	1,630	606	4,994	40
太宰府市	2,958	1,188	113	1,075	169	151	18	1,601	40
古賀市	4,211	1,381	223	1,158	553	418	135	2,277	33
福津市	5,270	1,375	80	1,295	1,260	930	333	2,635	26
糸島市	21,615	9,813	1,090	8,722	4,400	3,570	827	7,402	45
那珂川町	7,499	5,511	1,251	4,260	396	355	41	1,592	73
宇美町	3,022	1,830	686	1,144	111	96	15	1,081	61
篠栗町	3,890	2,598	401	2,197	239	209	30	1,053	67
志免町	870	25	7	18	72	66	6	773	3
須恵町	1,633	631	123	508	176	156	20	826	39
新宮町	1,891	465	120	345	214	63	151	1,212	25
久山町	3,743	2,532	437	2,095	244	201	43	967	68
粕屋町	1,412	73	-	73	288	247	41	1,051	5

(単位：面積ha、森林率%)

農林事務所 市町村	種別 1) 土地面積	森林 2)			農耕地 3)			その他	森林率
		総数	国有林	民有林	総数	田	畑		
遠賀川流域	* 214,874	106,692	13,135	93,557	27,520	23,811	3,729	80,662	50
飯塚農林事務所	* 98,456	53,042	6,319	46,723	12,689	11,034	1,664	32,725	54
直方市	* 6,178	2,168	778	1,390	744	597	147	3,266	35
飯塚市	* 21,413	10,640	2,040	8,600	2,690	2,390	309	8,083	50
田川市	* 5,452	1,581	9	1,573	711	644	67	3,160	29
宮若市	13,999	8,393	1,209	7,184	1,800	1,560	239	3,806	60
嘉麻市	13,518	7,809	711	7,099	2,010	1,800	211	3,699	58
小竹町	* 1,418	307	0	307	153	144	9	958	22
鞍手町	* 3,558	1,288	140	1,148	851	737	114	1,419	36
桂川町	2,007	616	17	599	482	432	50	909	31
香春町	4,456	2,859	76	2,783	499	424	75	1,098	64
添田町	* 13,210	11,046	857	10,188	563	429	134	1,601	84
糸田町	* 804	213	-	213	160	136	24	431	27
川崎町	3,612	1,756	0	1,756	479	396	83	1,377	49
大任町	1,424	441	0	441	312	282	30	671	31
赤村	3,203	2,254	0	2,254	402	324	78	547	70
福智町	4,204	1,670	482	1,188	833	739	94	1,701	40
八幡農林事務所	* 59,786	22,938	4,365	18,572	4,374	3,569	805	32,474	38
北九州市	48,878	19,490	3,355	16,135	2,470	2,000	470	26,918	40
中間市	1,598	80	-	80	282	266	16	1,236	5
芦屋町	1,142	329	210	119	100	48	52	713	29
水巻町	1,103	107	-	107	120	104	16	876	10
岡垣町	4,851	2,554	681	1,873	694	512	182	1,603	53
遠賀町	* 2,214	377	119	258	708	639	69	1,129	17
行橋農林事務所	56,632	30,712	2,451	28,261	10,457	9,208	1,260	15,463	54
行橋市	6,983	1,288	0	1,287	2,120	1,870	251	3,575	18
豊前市	11,117	6,855	987	5,867	1,890	1,610	286	2,372	62
苅田町	4,661	1,692	0	1,692	573	505	68	2,396	36
みやこ町	15,128	9,670	505	9,164	2,560	2,200	365	2,898	64
吉富町	568	-	-	-	204	181	23	364	-
上毛町	6,240	3,886	305	3,581	1,060	952	112	1,294	62
築上町	11,935	7,323	653	6,670	2,050	1,890	155	2,562	61

資料 1) 土地面積は、国土交通省国土地理院「全国都道府県市区町村別面積調」(平成23.10.1)の各市町村面積を記載累計した。なお、*印は、境界未定市町村で総務省自治行政局発行の「平成23年版全国市町村要覧」の便宜上の概算数値を使用。

2) 森林面積の国有林は、林野庁所管及び他省庁所管の計であり、民有林は森林法5条森林(地域森林計画対象民有林)及び第2条森林(主として農地、宅地、これらに準ずる土地として使用されている土地以外で木竹が集団して生育している森林)の計である。

3) 農耕地面積は、九州農政局福岡農政事務所編 第58次福岡農林水産統計年報「耕地面積」(平成23年7月15日現在)による。

4. 森林計画対象民有林の面積及び蓄積の現況

