

669km

261km

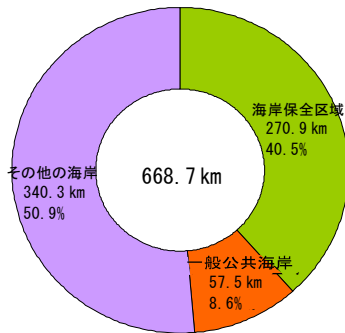
30km

291km

海岸線延長

- ・福岡県の海岸線は港湾や漁港等を含め約669km
- ・うち「海岸法」の対象となるのは海岸保全区域と一般公共海岸、延長は全体の49%程度
- ・海岸には様々な所管が存在する

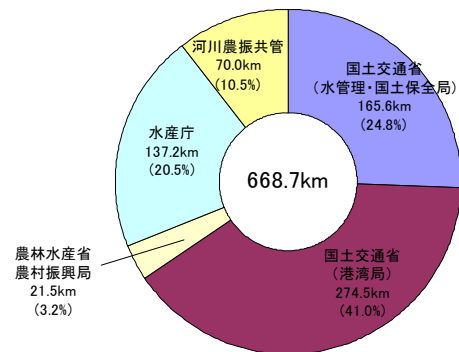
海岸線延長



()

30.0

所管別海岸線延長



H23.3.31

(H22)



柳川海岸



新松原海岸

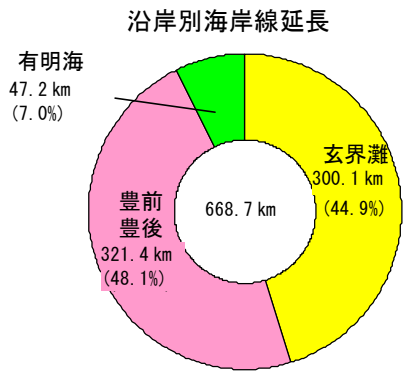
玄界灘沿岸



豊前豊後沿岸



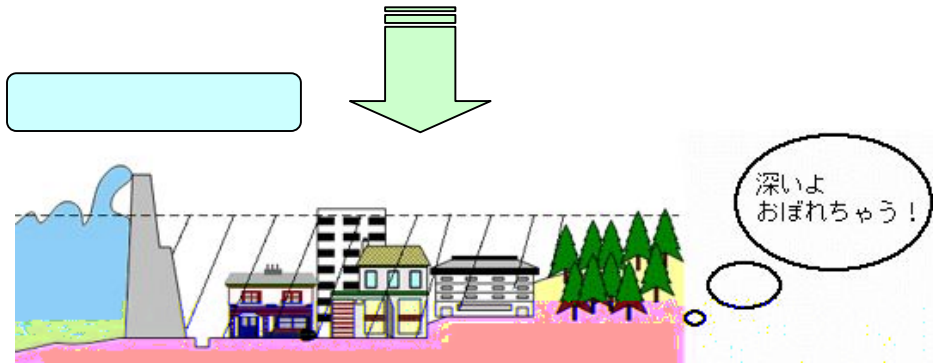
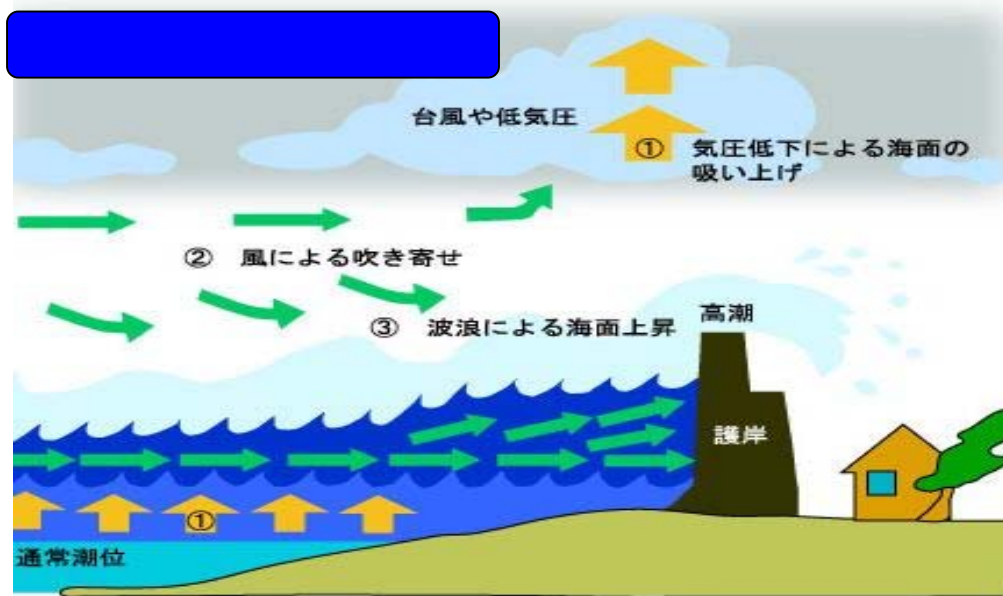
有明海沿岸






沿岸区分は地形・海象面の類似性や沿岸漂砂（砂の移動）の連続性や都道府県境を考慮して定める

1999 18 2004 15 16 23
2005

()





鐘崎海岸人工リーフ（宗像市）
※平成20年度完了



鐘崎海岸・復元した砂浜の利用状況

○海岸の管理についての事務

- ・公共海岸の占用や海岸での砂・土石の採取、施設の建設など一定の行為を許可制とし、料金を徴収
- ・不法投棄による海岸の汚損など心ない行為を禁止・監督 etc

海岸保全区域の管理（第5条）

都道府県知事等

- ・海岸保全施設の整備等
- ・占用の許可
- ・行為の許可 等

一般公共海岸区域の管理（第37条の3）

都道府県知事等

- ・占用の許可
- ・行為の許可 等

指定

協議

協議

市町村長

- ・海岸保全施設の整備等
- ・占用の許可
- ・行為の許可 等


市町村長

- ・占用の許可
- ・行為の許可 等

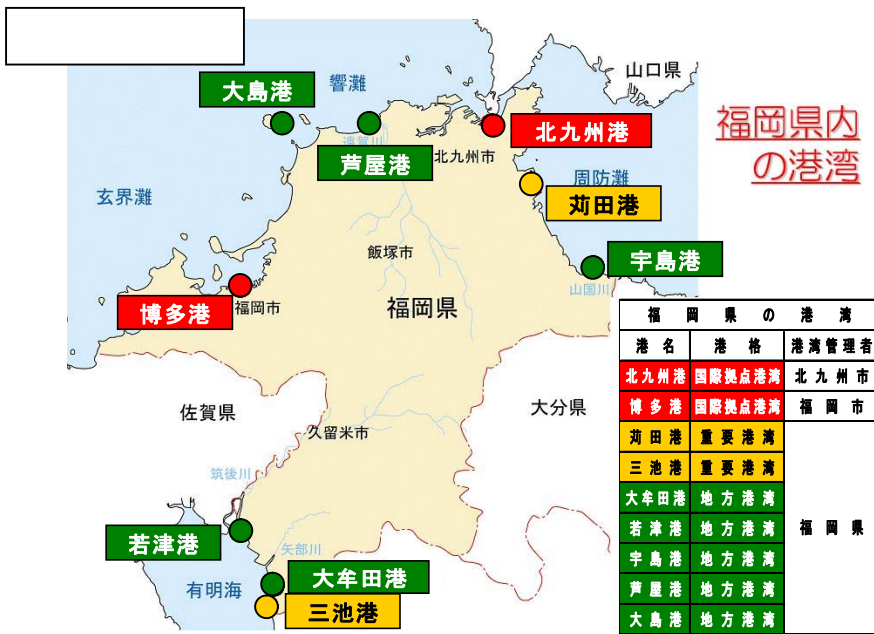
市町村長

- ・占用の許可
- ・行為の許可 等

市町村参画の拡大



99.7



12 12

港湾取扱貨物量ランキング

平成21年 (単位:千トン)

順位	港湾名	総貨物量	輸出	輸入	内貿	内航フェリー
1	名古屋	165,101	39,939	68,490	53,187	3,486
2	千葉	144,903	10,149	77,485	57,270	0
3	横浜	115,530	34,550	40,491	40,489	0
4	苫小牧	94,053	1,014	14,764	23,940	54,334
5	北九州	86,745	5,602	18,755	27,629	34,759
6	川崎	84,120	7,864	49,162	27,095	0
7	水島	81,969	8,321	40,424	33,224	0
8	大阪	78,865	9,173	22,451	14,193	33,048
9	神戸	77,027	19,327	23,862	16,494	17,345
10	東京	72,413	12,135	28,550	25,498	6,231
∴	∴	∴	∴	∴	∴	∴
27	博多	29,082	5,227	9,283	12,681	1,891
∴	∴	∴	∴	∴	∴	∴
30	荻田	26,030	4,296	1,322	20,412	0

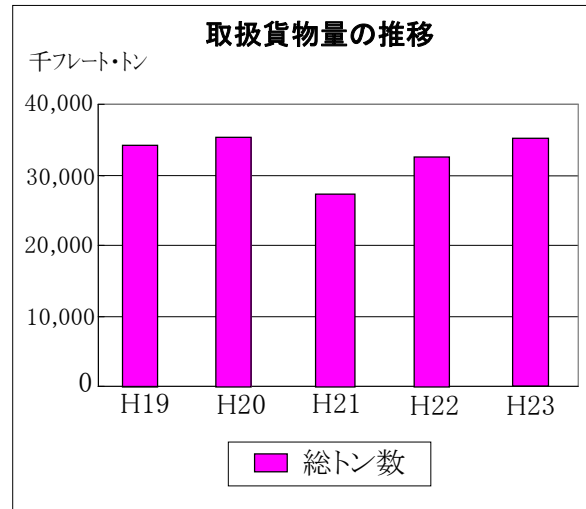
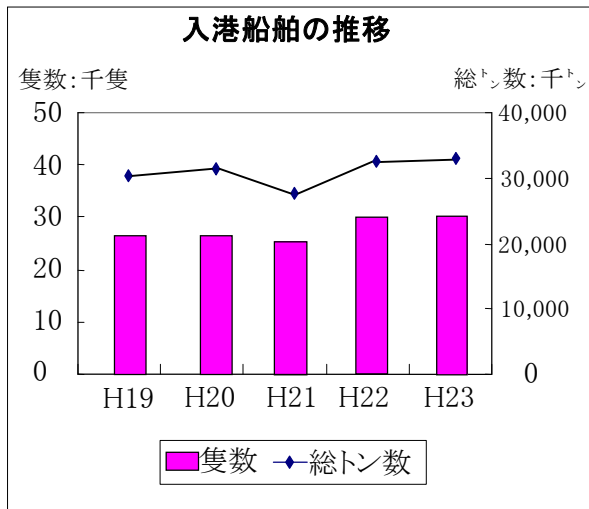
外貿コンテナ個数ランキング

平成22年(速報値) (単位:千TEU)

順位	港湾名	合計	輸出	輸入
1	東京	3,816	1,739	2,078
2	横浜	2,989	1,602	1,387
3	名古屋	2,395	1,230	1,164
4	神戸	2,018	1,092	926
5	大阪	1,980	869	1,111
6	博多	719	349	371
7	北九州	406	212	194
8	清水	393	205	188
9	苫小牧	201	97	104
10	広島	175	89	86

※TEU(Twenty-foot Equivalent Unit)…コンテナの本数を20フィート・コンテナに換算した場合の単位。

ii

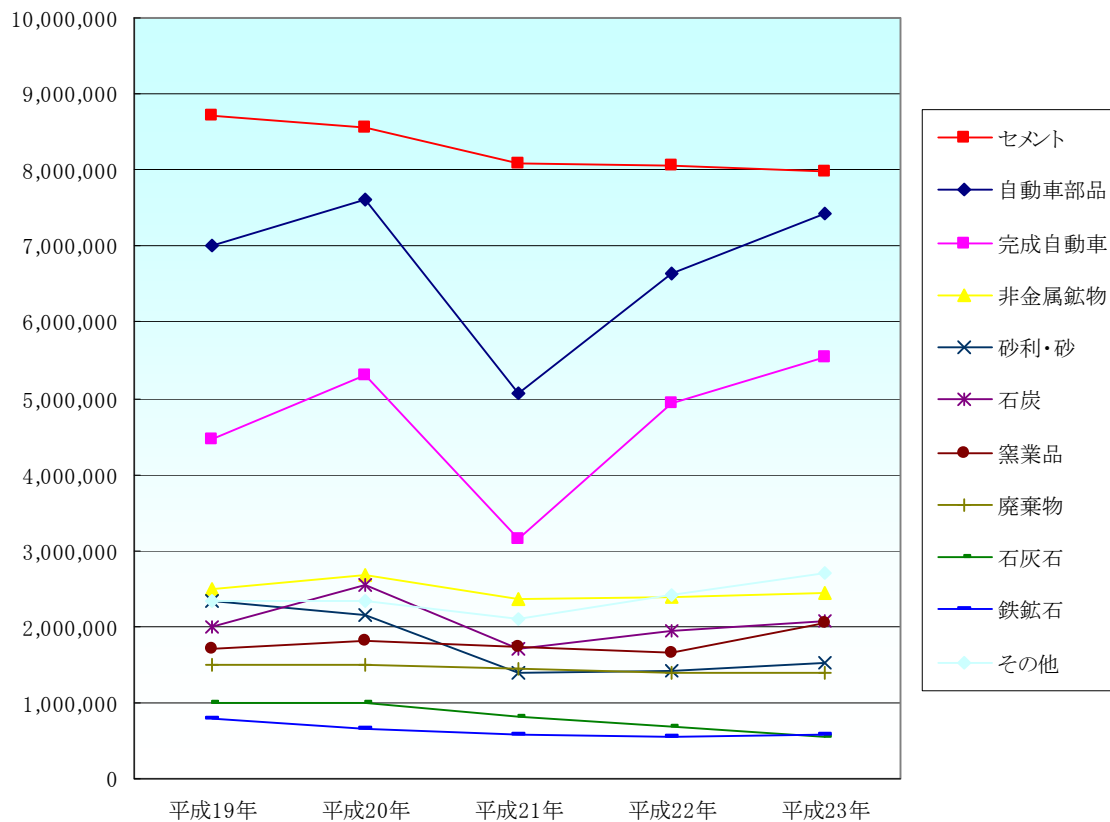


平成23年 県管理港湾取扱貨物量

港名	全体	外 貿			内 貿		
		小 計	輸 出	輸 入	小 計	移 出	移 入
福岡県全体	34,235,503	8,938,484	6,360,330	2,578,154	25,297,019	13,500,814	11,796,205
重要港湾	33,240,724	8,777,048	6,360,330	2,416,718	24,463,676	13,275,216	11,188,460
荇田港	31,158,296	7,683,024	6,233,900	1,449,124	23,475,272	13,160,585	10,314,687
三池港	2,082,428	1,094,024	126,430	967,594	988,404	114,631	873,773
地方港湾	994,779	161,436	0	161,436	833,343	225,598	607,745
宇島港	688,360	161,436	0	161,436	526,924	84,404	442,520
大島港	131,009	0	0	0	131,009	65,508	65,501
大牟田港	64,973	0	0	0	64,973	0	64,973
芦屋港	108,117	0	0	0	108,117	73,366	34,751
若津港	2,320	0	0	0	2,320	2,320	0

プレート・トン

県内海上出入貨物主要品目推移表

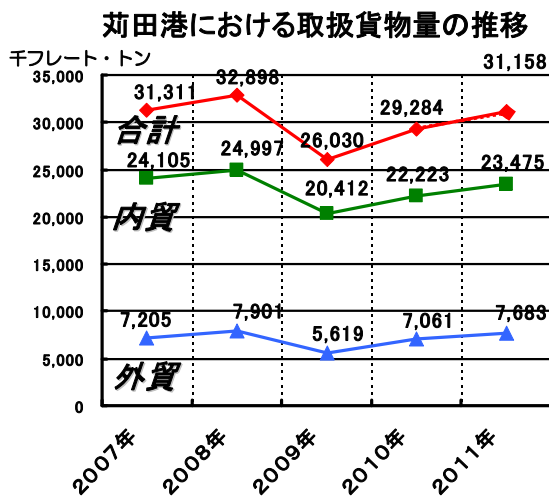




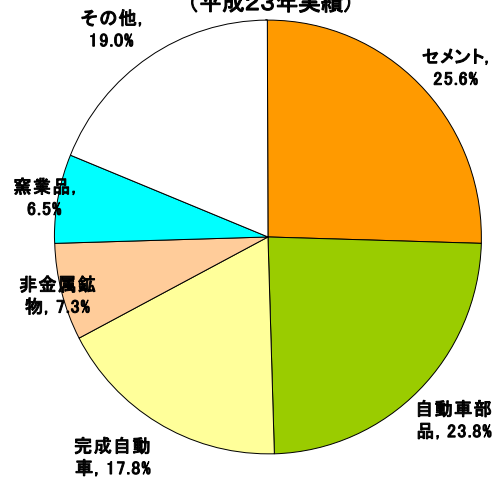
苅田港



完成自動車
輸出状況



苅田港における品目別取扱貨物量割合
(平成23年実績)



大 島 港



- ・昭和28年地方港湾指定
- ・平成23年『うみんぐ大島』がオープン
- ・主要貨物 フェリー貨物

芦 屋 港



- ・昭和50年地方港湾指定
- ・平成14年『なみかけ大橋』開通
- ・主要取扱品 非金属鉱物、砂利・砂

宇 島 港



- ・昭和28年地方港湾指定
- ・九州電力の火力発電用貨物が増加
- ・主要取扱品 重油、原油

**福岡県内
の港湾**



福 岡 県 の 港 湾		
港 名	港 格	港 湾 管 理 者
北九州港	国際拠点港湾	北九州市
博多港	国際拠点港湾	福岡市
苅田港	重要港湾	福岡県
三池港	重要港湾	
大牟田港	地方港湾	
若津港	地方港湾	
宇島港	地方港湾	
芦屋港	地方港湾	
大島港	地方港湾	

若 津 港



- ・昭和28年地方港湾指定
- ・主要貨物 重油、石油製品

大 牟 田 港



- ・昭和28年地方港湾指定
- ・主要貨物 砂利・砂、紙・パルプ

福岡県管理港湾における事業概要

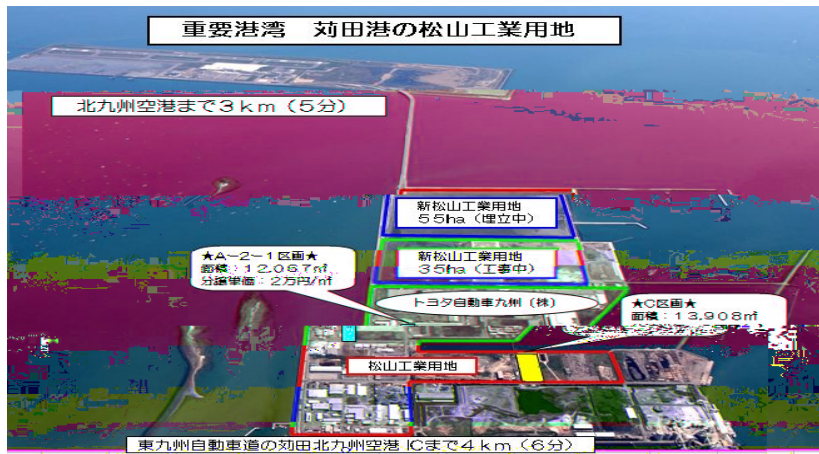
(単位:千円)

事業名	H23当初(A)	H24当初(B)	B/A	H24事業予定箇所
港湾改修事業	601,000	403,440	0.67	苅田港、三池港
交付金事業	629,204	780,356	1.24	苅田港、三池港、宇島港 大牟田港、若津港
補助事業計	1,230,204	1,183,796	0.96	
起債事業	920,600	3,829,400	4.16	苅田港、三池港
県単独事業	153,261	188,939	1.23	全港
国土交通省直轄事業	3,595,900	3,985,500	1.11	苅田港、三池港

(1) ()

645, 757	608, 567	11, 215	619, 782	25, 975
			(96)	(4)

24 3 31



2

<http://www.niikeport.jp/>



3

MF ()
 AIS ()
 () (H16 7.1)

