

福岡県の農林業

—— 2015年農林業センサス結果報告書 ——

福岡県

目 次

結果結果

1 農林業経営体	1
2 農業経営体	
（1） 農業経営体数.....	2
（2） 経営耕地面積規模別にみた農業経営体数の状況.....	3
（3） 経営耕地面積の集積割合.....	3
（4） 農業経営体当たりの経営耕地面積の状況.....	4
（5） 農産物販売金額規模別にみた農業経営体数の状況.....	4
（6） 農産物売上金額1位の出荷先別にみた農業経営体数の状況.....	5
（7） 農業経営組織別にみた農業経営体数の状況.....	5
（8） 農業生産関連事業の状況.....	6
3 農家	
（1） 農家数.....	8
（2） 主副業別農家数（販売農家）.....	8
（3） 専兼業別農家数（販売農家）.....	9
（4） 経営方針の決定に関わっている者の状況別農家数（販売農家）.....	9
4 労働力	
（1） 農業従事者（販売農家）.....	10
（2） 農業就業人口（販売農家）.....	10
（3） 基幹的農業従事者（販売農家）.....	11
（4） 経営者・役員等（集落営農の構成員を含む）の農業経営への従事状況（組織経営体）...	12
（5） 雇用労働（農業経営体）.....	13
5 林業経営体	
（1） 保有山林面積規模別林業経営体数の構成割合.....	14
（2） 林業経営体当たりの保有山林面積の状況.....	14

統計表

1 農林業経営体	
（1） 農林業経営体数.....	16
（2） 組織形態別経営体数.....	18
2 農業経営体	
（1） 農業経営体数.....	22
（2） 組織形態別経営体数.....	26
（3） 経営耕地面積規模別経営体数.....	30
（4） 経営耕地面積規模別面積.....	34
（5） 農産物販売金額規模別経営体数.....	38
（6） 農業経営組織別経営体数.....	42
（7） 経営耕地の状況.....	46
（8） 借入耕地のある経営体数と借入耕地面積.....	54
（9） 販売目的の稲・麦・雑穀の作物別作付（栽培）経営体数と作付（栽培）面積.....	58

(10)	販売目的のいも類・豆類の作物別作付（栽培）経営体数と作付（栽培）面積.....	62
(11)	販売目的の工夫農作物の作物別作付（栽培）経営体数と作付（栽培）面積.....	66
(12)	販売目的の野菜類の作物別作付（栽培）経営体数と作付（栽培）面積.....	70
(13)	販売目的で栽培している果樹類の栽培経営体数と栽培面積.....	82
(14)	販売目的の花き類・花木・その他の作物の作付（栽培）経営体数と 作付（栽培）面積.....	94
(15)	販売目的の家畜等を飼養している経営体数と飼養頭羽数.....	96
(16)	販売目的のきのこの栽培経営体数.....	97
(17)	水稲作受託作業種類別経営体数と受託面積.....	100
(18)	環境保全型農業に取り組んでいる経営体の取組形態別経営体数.....	104
(19)	農業生産関連事業を行っている経営体の事業種類別経営体数.....	106
(20)	農業生産関連事業を行っている経営体の事業収入規模別経営体数..... (消費者に直接販売を除く。)	118
(21)	農産物販売金額1位の出荷先別経営体数.....	130
(22)	農業用機械を所有している経営体数と所有台数.....	134
3 販売農家		
(1)	主副業別農家数.....	136
(2)	専兼業別農家数.....	138
(3)	年齢別農業経営者数.....	140
(4)	農業後継者の有無別農家数.....	148
(5)	経営方針の決定参画者（経営者を除く。）の有無別農家数.....	152
4 労働力		
(1)	自営農業従事日数別農業従事者数（販売農家）.....	156
(2)	年齢別農業就業人口（販売農家）.....	164
(3)	年齢別基幹的農業従事者数（販売農家）.....	172
(4)	農業従事者等の平均年齢（販売農家）.....	180
(5)	経営者・役員等の農業経営従事状況（組織経営体）.....	188
(6)	雇用労働（農業経営体）.....	196
5 総農家数等		
(1)	総農家数及び土地持ち非農家数.....	208
(2)	耕作放棄地面積.....	210
6 林業経営体		
(1)	組織形態別経営体数.....	212
(2)	保有山林面積規模別林業経営体数、保有山林面積及び素材生産量.....	216

【調査の概要】

1	調査の目的.....	221
2	調査の対象.....	221
3	調査期日.....	221
4	調査方法.....	221
5	県内農業地域区分.....	222
6	全国農業地域区分及び地方農政局管轄区域等.....	222
7	用語の解説.....	223
8	数値の比較について.....	234

<利用上の注意>

- 1 統計数値については、単位ごとに四捨五入しているため、合計と内訳が一致しないことがあります。
- 2 表中に用いた記号は以下のとおりです。
 - 「0」：単位に満たないもの
 - 「-」：調査は行ったが事実のないもの
 - 「 」：負数又は減少したもの
 - 「X」：個人、法人又はその他の団体の個々の秘密に属する事項を秘匿するため、統計数値を公表しないもの

調查結果

【 I 調査結果】

1 農林業経営体（統計表 16～17 ページ参照）

農林業経営体数（平成 27 年 2 月 1 日現在）は 36,567 経営体で、5 年前と比べて 16.9%減少した。

このうち、農業経営体数は 36,032 経営体、林業経営体数は 1,836 経営体となり、5 年前と比べてそれぞれ 16.4%、35.2%減少した。

図 1 農林業経営体数

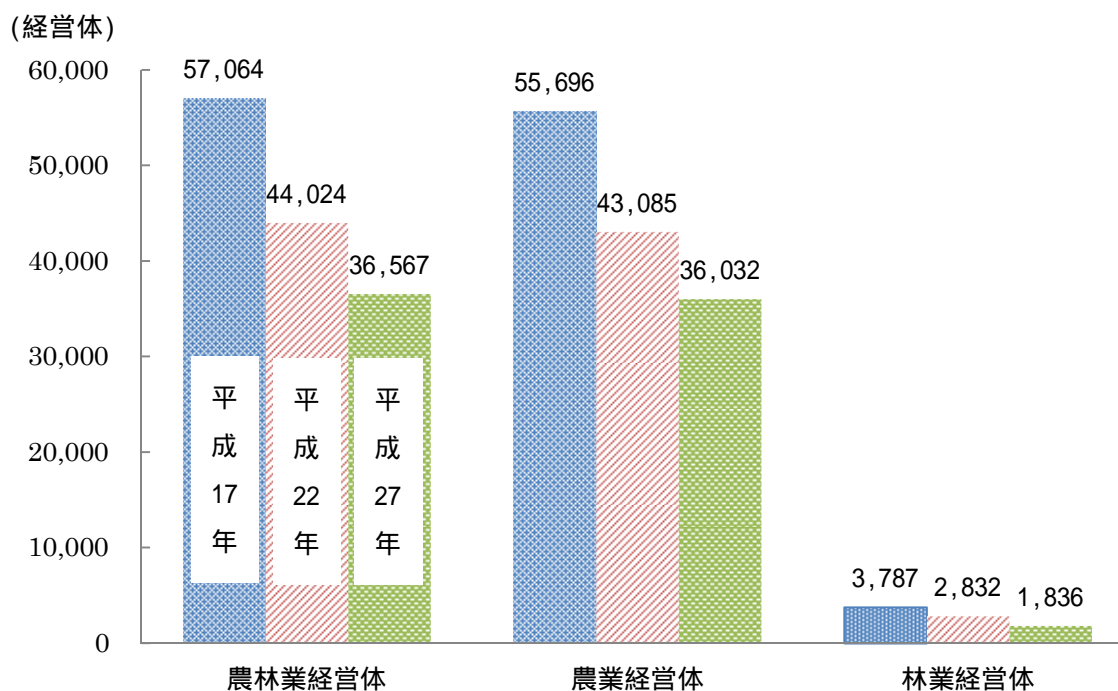


表 1 農林業経営体数

単位：経営体

区 分	農林業経営体数		
	農林業経営体	農業経営体	林業経営体
平成 17 年	57,064	55,696	3,787
22	44,024	43,085	2,832
27	36,567	36,032	1,836
増減率（%）			
平成 22 年/17 年	22.9	22.6	25.2
平成 27 年/22 年	16.9	16.4	35.2

注： 農業経営と林業経営を合わせて営んでいる経営体は、農業経営体と林業経営体にそれぞれ含まれるため、農業経営体数と林業経営体数の合計と、農林業経営体数は一致しない。

2 農業経営体

(1) 農業経営体数（統計表 22～29 ページ参照）

農業経営体のうち、家族経営体数は 34,881 経営体で、5 年前と比べて 16.9% 減少した一方、組織経営体数は 1,151 経営体で 2.3% 増加した。

表 2 農業経営体数

単位：経営体

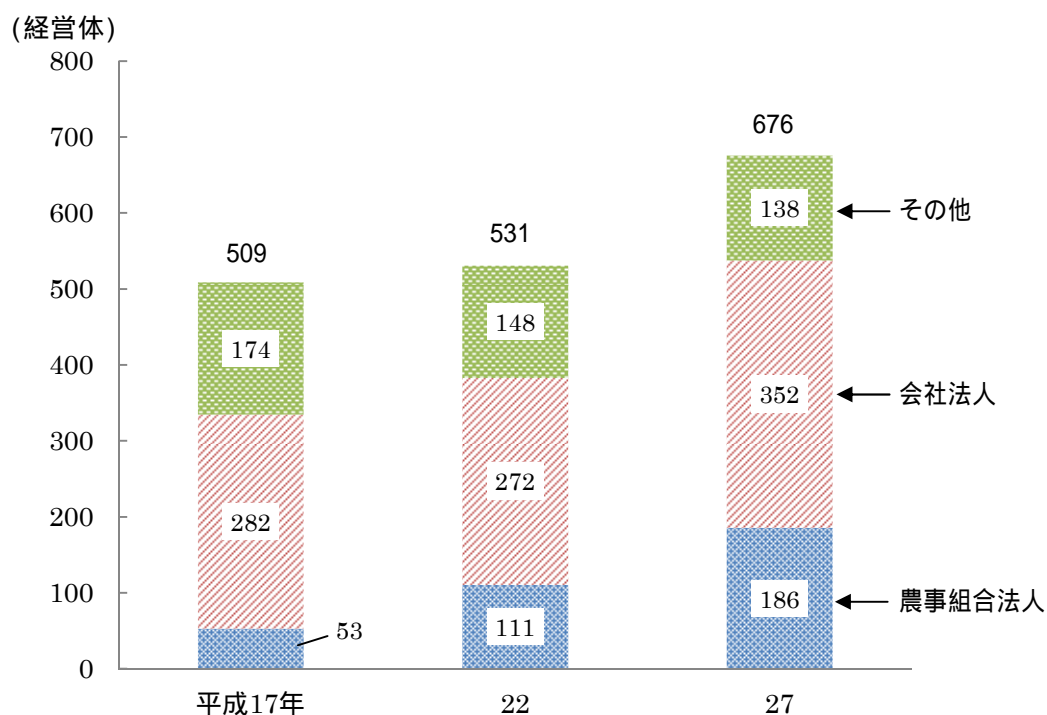
区 分	農業経営体		家族経営体		組織経営体	
		法人経営		法人経営		法人経営
平成 17 年	55,696	509	54,683	143	1,013	366
22	43,085	531	41,960	75	1,125	456
27	36,032	676	34,881	66	1,151	610
増減率（%）						
平成 22 年/17 年	22.6	4.3	23.3	47.6	11.1	24.6
平成 27 年/22 年	16.4	27.3	16.9	12.0	2.3	33.8

注： 農業経営体とは、経営耕地面積 30a 又は農産物販売金額 50 万円相当以上の規模の農業経営を行うもの若しくは農作業受託を行うものである。

農業経営体のうち、法人経営数は 676 経営体で、5 年前と比べて 27.3% 増加した。

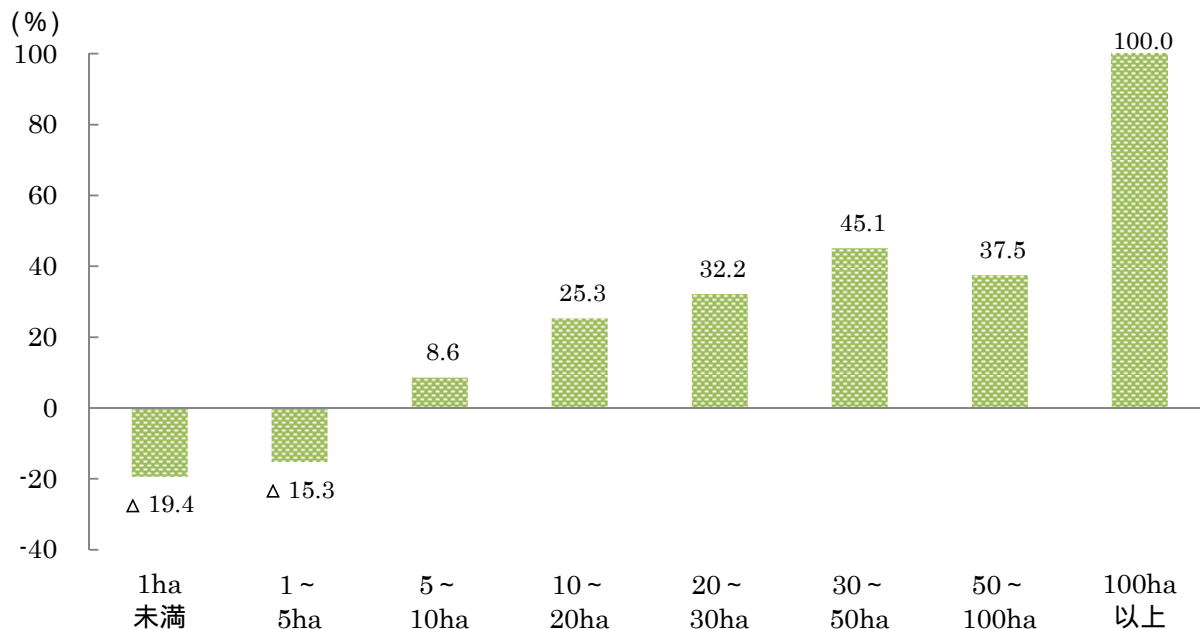
また、法人経営の内訳をみると、会社法人数は 352 経営体、農事組合法人数は 186 経営体となり、5 年前と比べてそれぞれ 29.4%、67.6% 増加した。

図 2 法人化している農業経営体数



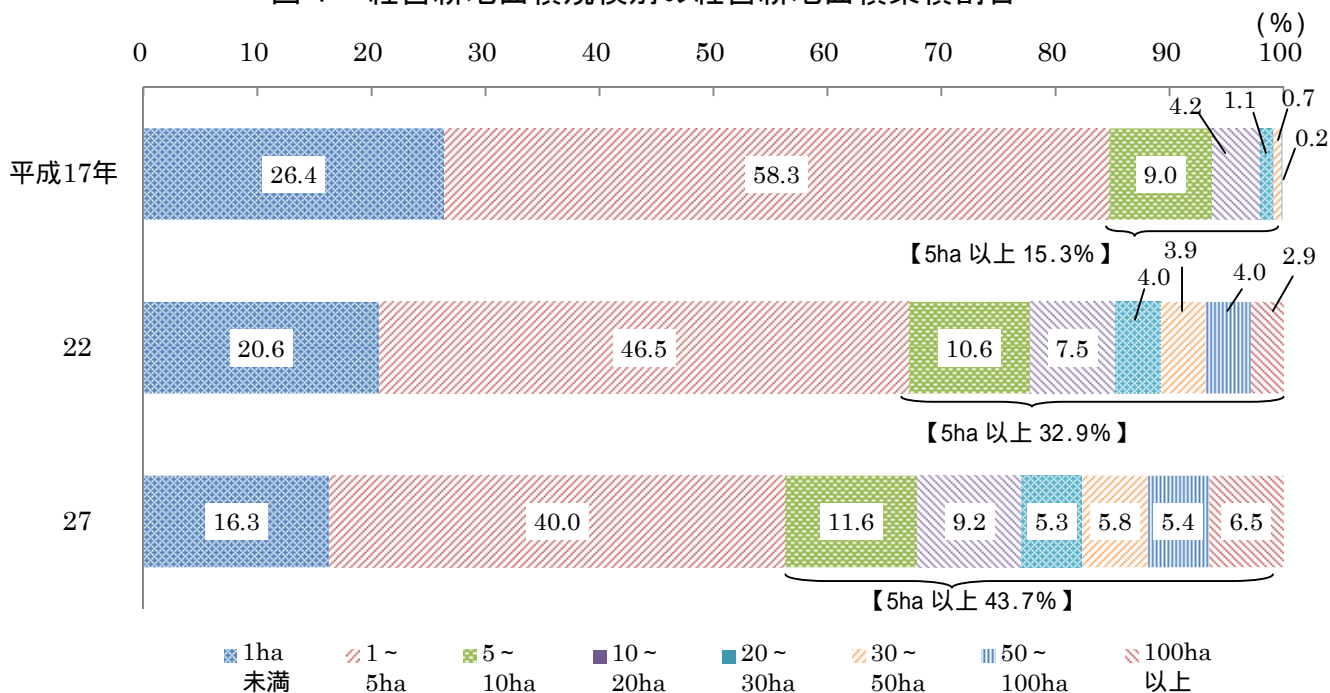
(2) 経営耕地面積規模別にみた農業経営体数の状況(統計表 30～33 ページ参照)
 経営耕地面積規模別に農業経営体数をみると、5年前と比べて5ha以上層で農業経営体数が増加した。

図3 経営耕地面積規模別農業経営体数の増減率



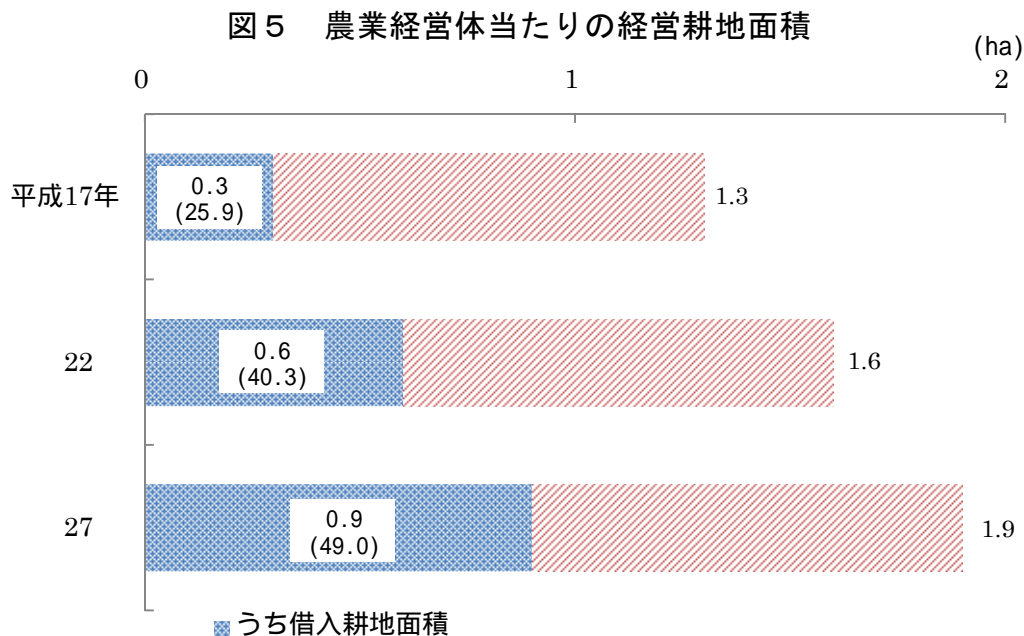
(3) 経営耕地面積の集積割合(統計表 34～37 ページ参照)
 農業経営体の経営耕地面積規模別に経営耕地面積の集積割合をみると、5ha以上の農業経営体が43.7%を占め、5年前と比べて10.8ポイント上昇した。

図4 経営耕地面積規模別の経営耕地面積集積割合



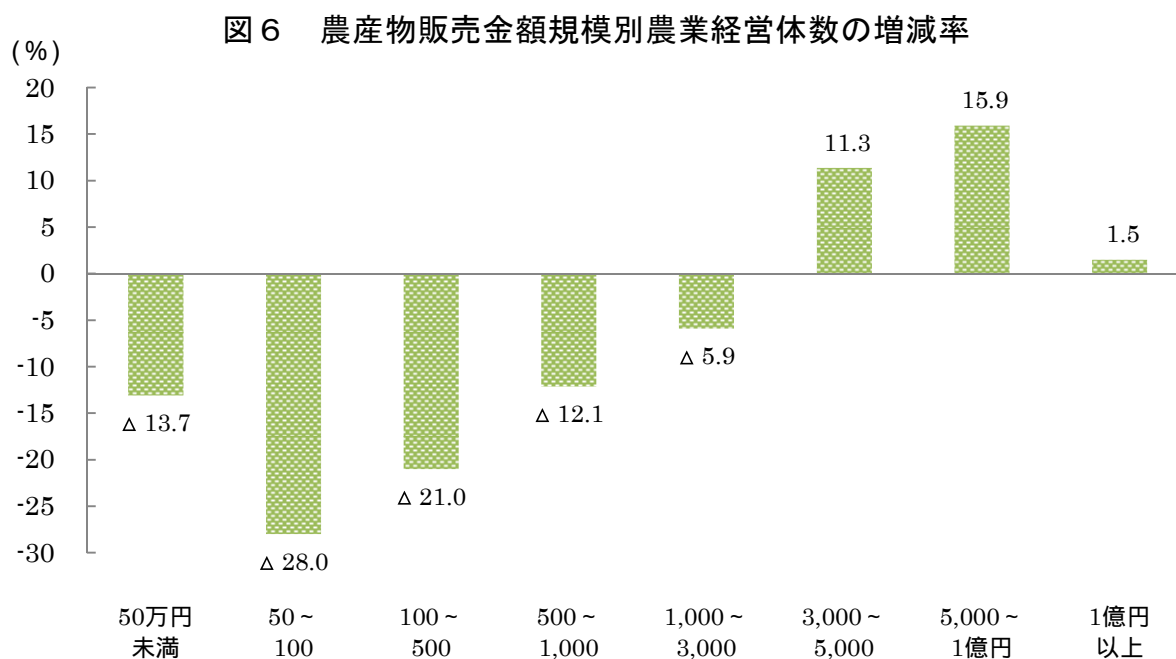
注：四捨五入のため、計と内訳の積み上げが一致しない場合がある(以下、同じ。)

- (4) 農業経営体当たりの経営耕地面積の状況（統計表 46～57 ページ参照）
 経営耕地のある農業経営体の1経営体当たりの経営耕地面積は1.9haで、5年前と比べて20.6%増加した。
 また、経営耕地面積に占める借入耕地面積の割合は49.0%となった。



注：（ ）内の数値は経営耕地面積に占める借入耕地面積の割合である。

- (5) 農産物販売金額規模別にみた農業経営体数の状況（統計表 38～41 ページ参照）
 農産物販売金額規模別に農業経営体数をみると、5年前と比べて3,000万円以上層で増加している。



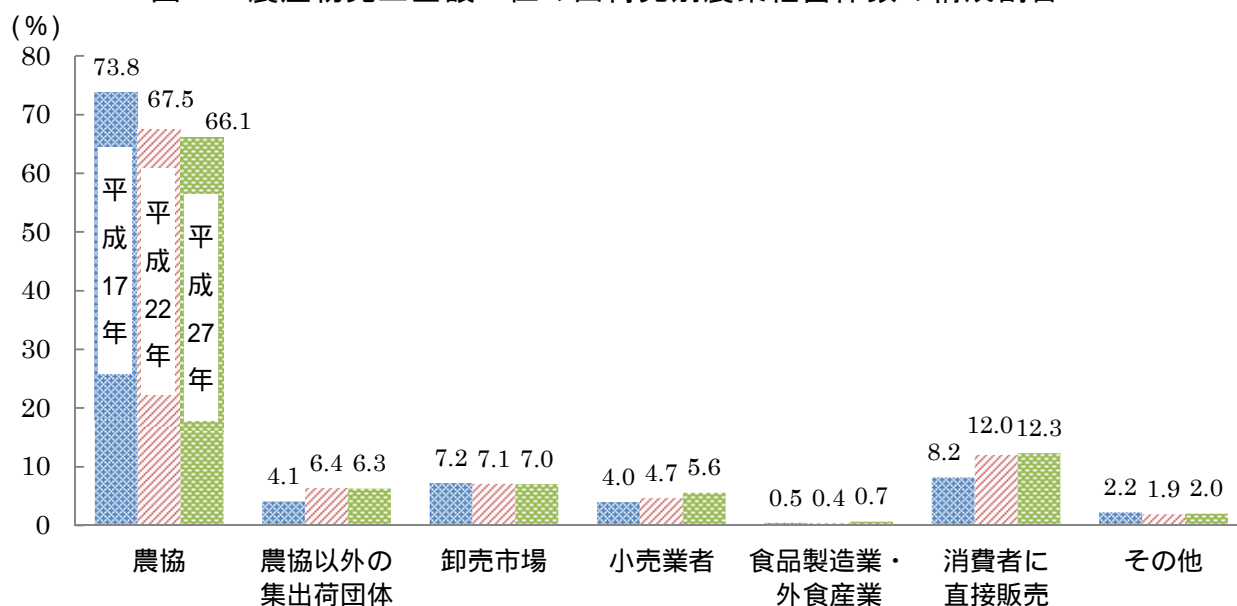
(6) 農産物売上金額 1 位の出荷先別にみた農業経営体数の状況

(統計表 130 ~ 133 ページ参照)

農産物売上金額 1 位の出荷先別に農業経営体数の構成割合をみると、農協が 66.1% となり、次いで消費者に直接販売が 12.3%、卸売市場が 7.0% となった。

また、5 年前と比べて、小売業者、食品製造業・外食産業、消費者に直接販売で、それぞれ、0.9 ポイント、0.3 ポイント、0.3 ポイント上昇した。

図 7 農産物売上金額 1 位の出荷先別農業経営体数の構成割合

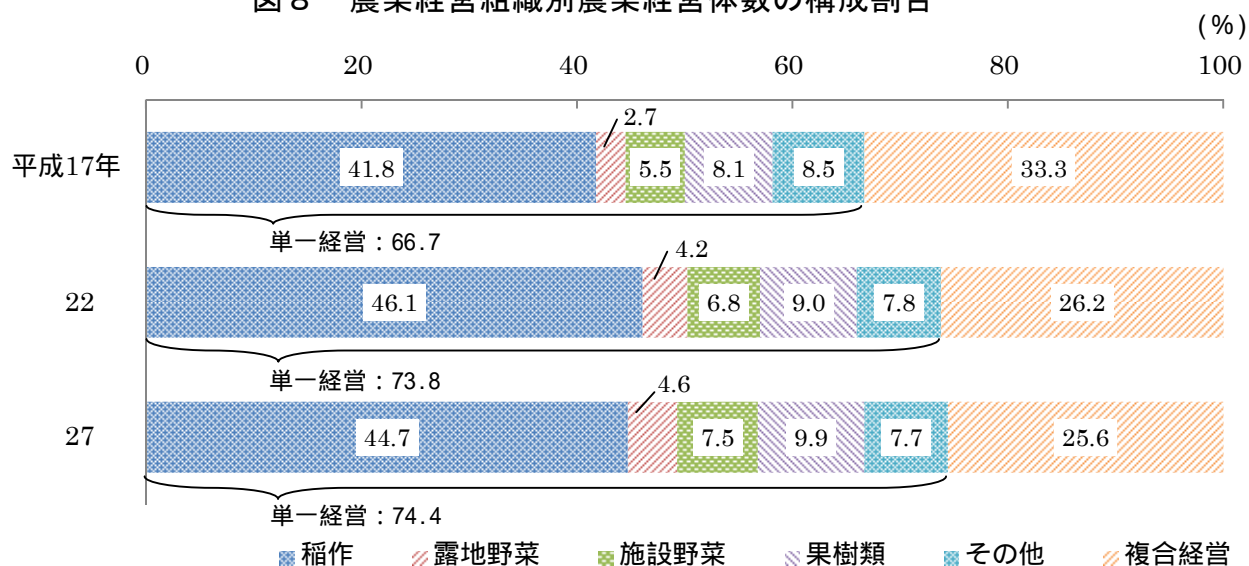


(7) 農業経営組織別にみた農業経営体数の状況 (統計表 42 ~ 45 ページ参照)

農業経営組織別に農業経営体数の構成割合をみると、単一経営 (主位部門の農産物販売金額が 8 割以上の経営体) が 74.4% となり、5 年前と比べて 0.6 ポイント上昇した。

また、5 年前と比べて稲作単一経営は 1.4 ポイント低下、果樹類単一経営は 0.9 ポイント上昇、施設野菜单一経営は 0.7 ポイント上昇した。

図 8 農業経営組織別農業経営体数の構成割合



(8) 農業生産関連事業の状況（統計表 106～129 ページ参照）

農産物の直接販売や加工などの農業生産関連事業を行う農業経営体数は 8,981 経営体で、5 年前と比べて 12.9% 減少した。

農業経営体のうち、家族経営体は 8,763 経営体で 13.9% 減少している。一方、組織経営体は 218 経営体で 62.7% 増加した。

表 3 農業生産関連事業を行う農業経営体数

単位：経営体

区 分	農業生産 関連事業 を行って いる 実経営体	事業種類別（複数回答）					
		農産物 の加工	消費者に 直接販売	貸農園・ 体験農園等	観光 農園	農家 民宿	農家 レストラン
平成 22 年農業経営体	10,317	930	9,791	140	288	11	36
27 農業経営体	8,981	817	8,627	154	294	11	39
家族経営体	8,763	734	8,447	134	281	11	27
組織経営体	218	83	180	20	13	-	12
増減率（％）							
平成 27 年/22 年							
農業経営体	12.9	12.2	11.9	10.0	2.1	0.0	8.3
家族経営体	13.9	18.5	12.7	3.9	1.1	0.0	10.0
組織経営体	62.7	186.2	60.7	81.8	30.0	-	100.0

農産物の販売金額規模別に農業生産関連事業を行う農業経営体数をみると、5 年前と比べて 1 億円以上層で増加している。

表 4 農産物販売金額規模別の農業生産関連事業を行う農業経営体数

単位：経営体

区 分	計	100 万円	100 ~	500 ~	1,000 ~
		未満	500	1,000	5,000

また、消費者への直接販売を除く農業生産関連事業収入規模別に農業経営体数をみると、1,000万円以上層が7.1%となっており、特に、組織経営体では34.6%となっている。

表5 農業生産関連事業収入（「消費者に直接販売を除く」）規模別の農業経営体数

単位：経営体

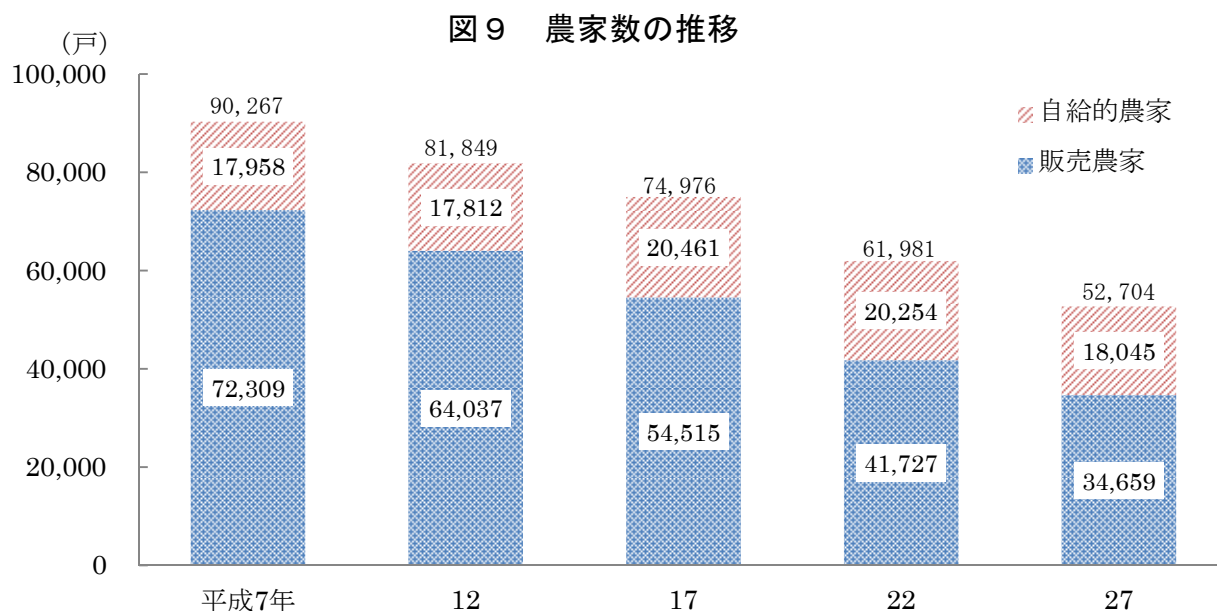
区 分	計	100万円 未満	100～ 500	500～ 1,000	1,000～ 5,000	5,000～ 1億円	1億円 以上
農業経営体	1,241	880	204	69	68	15	5
家族経営体	1,134	845	184	54	48	3	-
組織経営体	107	35	20	15	20	12	5
構成割合（％）							
農業経営体	100.0	70.9	16.4	5.6	5.5	1.2	0.4
家族経営体	100.0	74.5	16.2	4.8	4.2	0.3	-
組織経営体	100.0	32.7	18.7	14.0	18.7	11.2	4.7

3 農家

(1) 農家数 (統計表 208、209 ページ参照)

農家数は 52,704 戸で、5 年前と比べて 9,277 戸 (15.0%) 減少した。

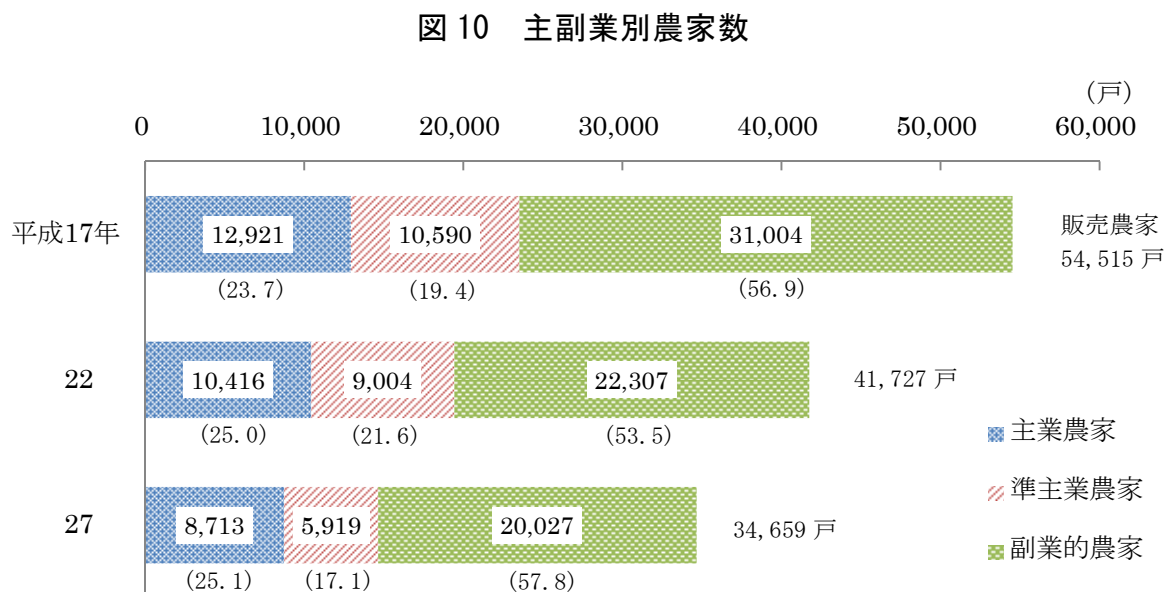
このうち、販売農家数は 34,659 戸、自給的農家数は 18,045 戸となり、5 年前と比べてそれぞれ 16.9%、10.9%減少した。



(2) 主副業別農家数 (販売農家) (統計表 136、137 ページ参照)

販売農家を主副業別にみると、主業農家は 8,713 戸で 5 年前と比べて 1,703 戸 (16.3%) の減少、準主業農家は 5,919 戸で 3,085 戸 (34.3%) の減少、副業的農家は 20,027 戸で 2,280 戸 (10.2%) の減少となった。

この結果、販売農家数に占める割合は、主業農家が 25.1%、準主業農家が 17.1%、副業的農家が 57.8%となった。

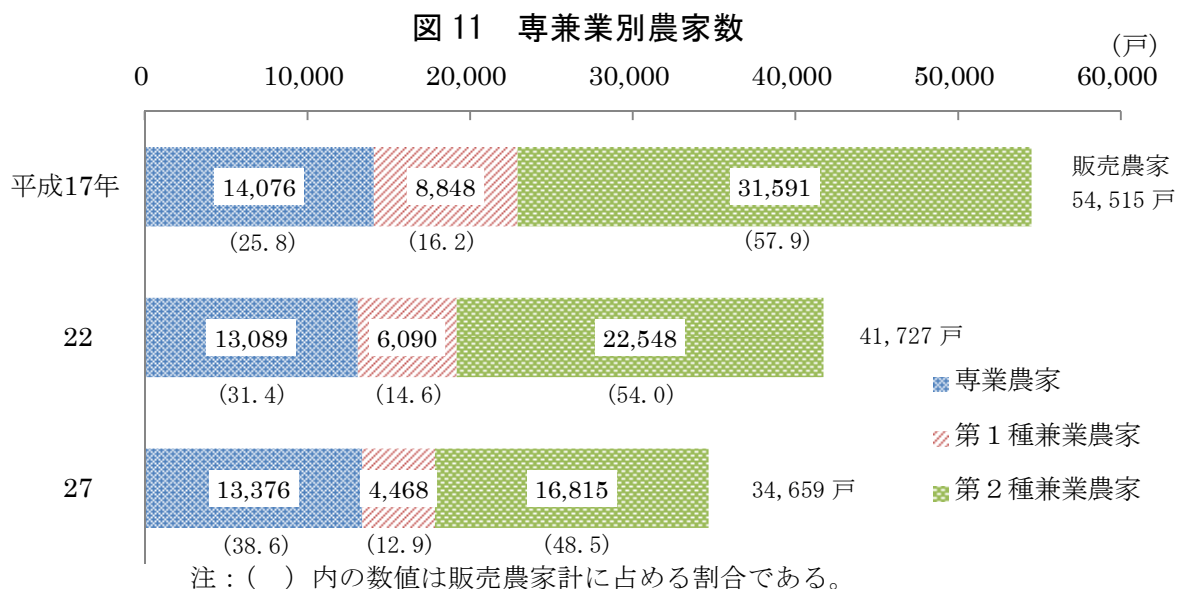


注：() 内の数値は販売農家計に占める割合である。

(3) 専兼業別農家数（販売農家）（統計表 138、139 ページ参照）

販売農家を専兼業別にみると、専業農家は 13,376 戸で 5 年前と比べて 287 戸（2.2%）の増加、第 1 種兼業農家は 4,468 戸で 1,622 戸（26.6%）の減少、第 2 種兼業農家は 16,815 戸で 5,733 戸（25.4%）の減少となった。

この結果、販売農家数に占める割合は、専業農家が 38.6%、第 1 種兼業農家が 12.9%、第 2 種兼業農家が 48.5%となった。



(4) 経営方針の決定に関わっている者の状況別農家数（販売農家）

(統計表 152～155 ページ参照)

表 6 経営方針の決定に関わっている者の状況別農家数の割合

単位：%

区分	構成割合
販売農家数	100.0
経営者が男性の農家	92.0
経営者以外で経営方針の決定に関わっている者がいる農家	40.4
男女が関わっている農家①	5.5
男性だけが関わっている農家	3.1
女性だけが関わっている農家②	31.8
経営者以外で経営方針の決定に関わっている者がいない農家	51.6
経営者が女性の農家③	8.0
経営者以外で経営方針の決定に関わっている者がいる農家	1.9
男女が関わっている農家	0.3
男性だけが関わっている農家	1.1
女性だけが関わっている農家	0.5
経営者以外で経営方針の決定に関わっている者がいない農家	6.1
女性が経営方針の決定に関わっている農家 (=①+②+③)	45.3

4 労働力

(1) 農業従事者（販売農家）（統計表 156～179 ページ参照）

販売農家の農業従事者（自営農業に1日以上従事した者）は86,374人で、5年前と比べて24.5%減少した。

表7 農業従事者

単位：人

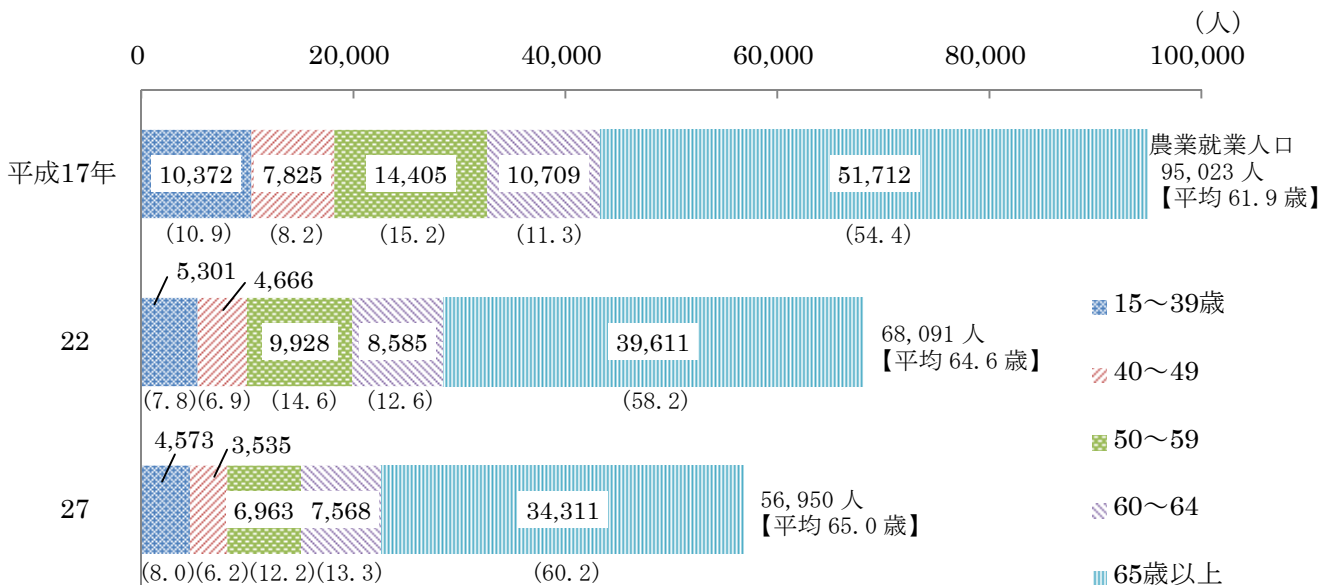
区 分	農業従事者		
	農業従事者	農業就業人口	基幹的 農業従事者
平成17年	152,789	95,023	61,188
22	114,399	68,091	51,332
27	86,374	56,950	45,742
増減率（%）			
平成22年/17年	△25.1	△28.3	△16.1
平成27年/22年	△24.5	△16.4	△10.9

(2) 農業就業人口（販売農家）（統計表 164～171、180～187 ページ参照）

販売農家の農業就業人口（自営農業に主として従事した者）は56,950人で、5年前と比べて11,141人（16.4%）減少した。

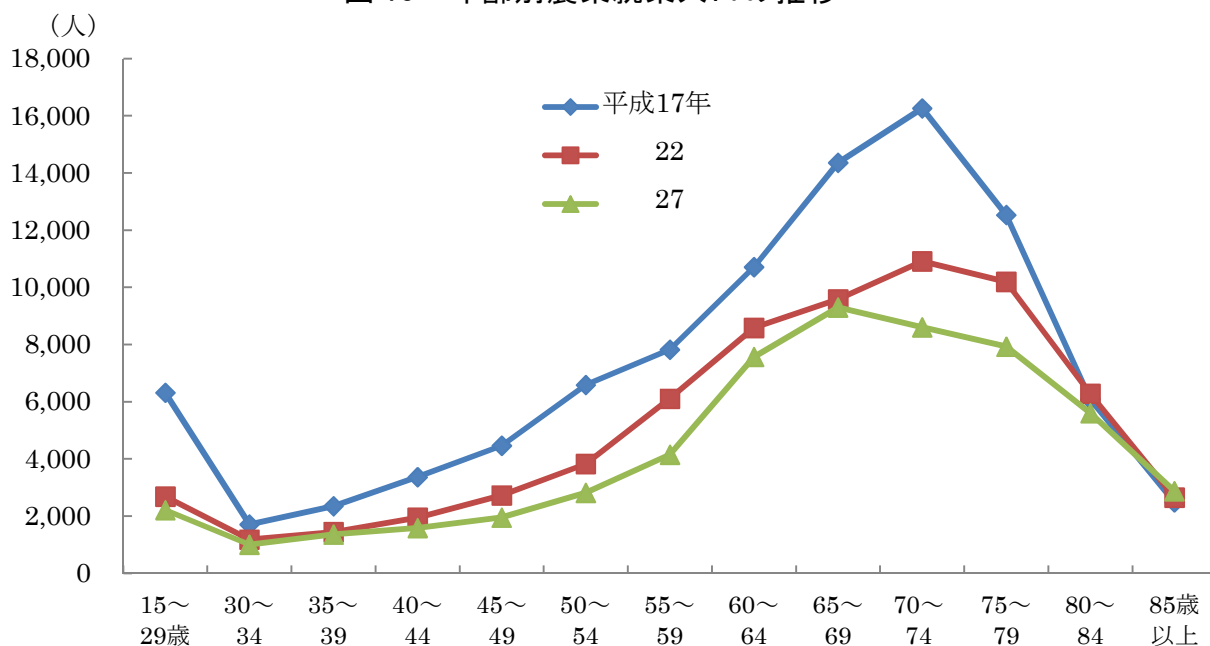
この結果、農業就業人口の平均年齢は65.0歳となり、65歳以上が占める割合は60.2%となった。

図12 年齢別農業就業人口の構成



年齢階層別に農業就業人口の推移をみると、5年前と比べて85歳未満の各層で減少しており、70～74歳及び75～79歳の層で大きく減少した。

図13 年齢別農業就業人口の推移

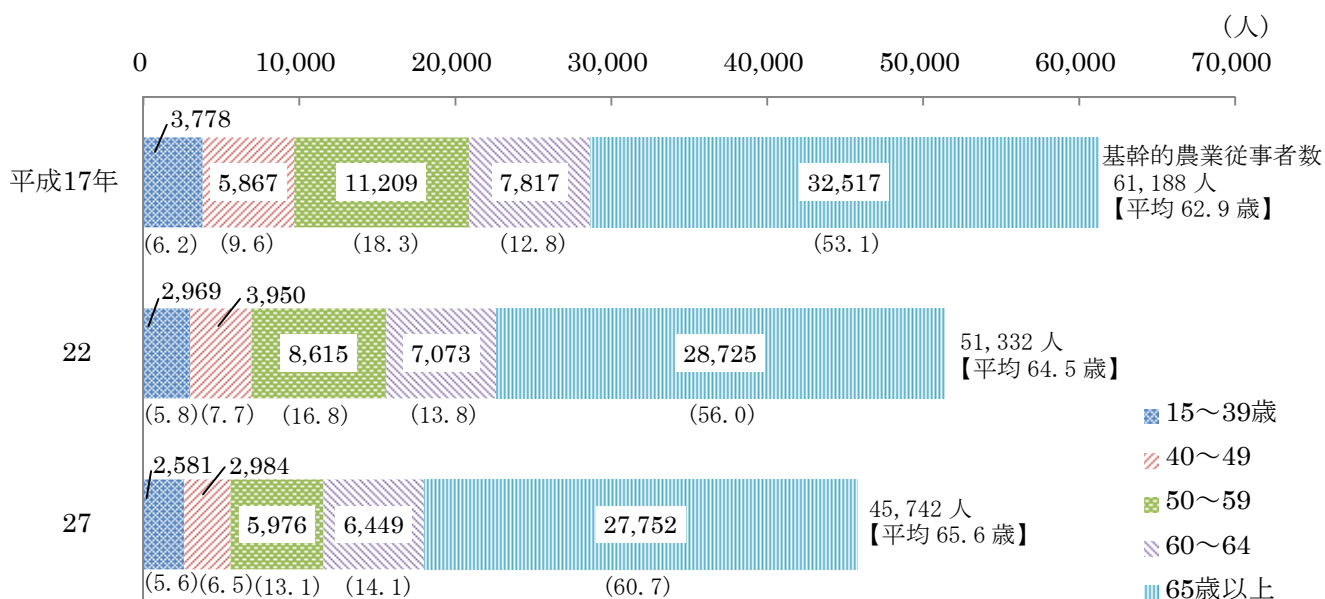


(3) 基幹的農業従事者（販売農家）（統計表172～179、180～187ページ参照）

販売農家の基幹的農業従事者（仕事として自営農業に主として従事した者）は45,742人で、5年前と比べて5,590人（10.9%）減少した。

この結果、基幹的農業従事者の平均年齢は65.6歳となり、65歳以上が占める割合は60.7%となった。

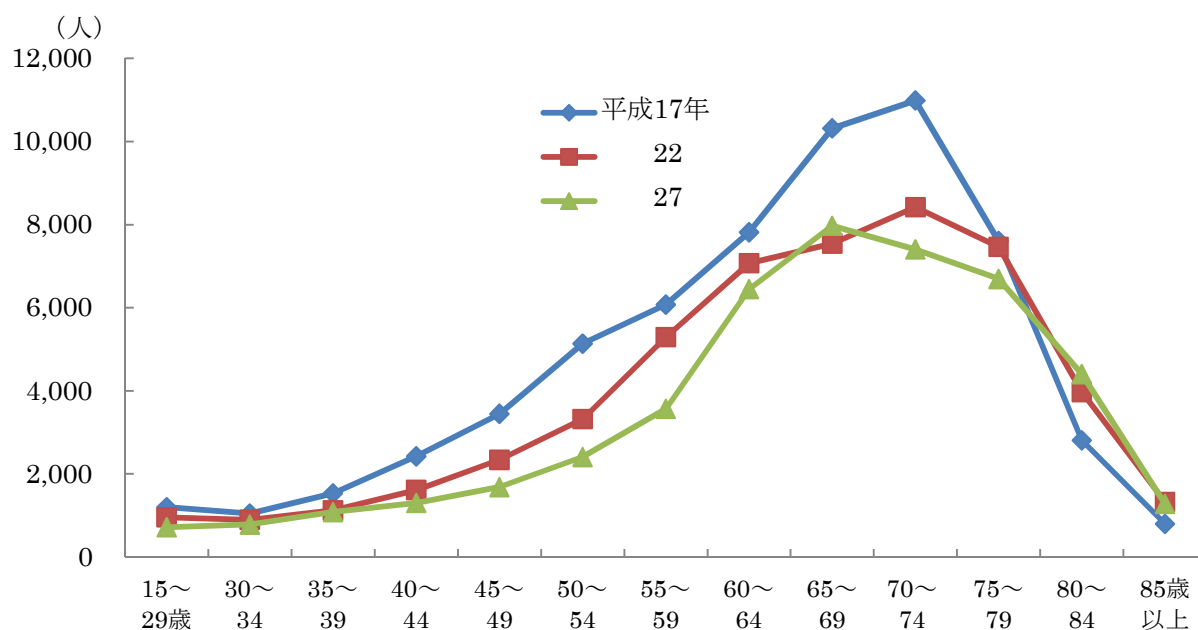
図14 年齢別基幹的農業従事者数の構成



注：（ ）内は基幹的農業従事者に占める割合、【 】内は平均年齢である。

年齢階層別に基幹的農業従事者の推移をみると、5年前と比べて各層が減少する中で、65～69歳及び80～84歳層が増加した。

図15 年齢別基幹的農業従事者数の推移



(4) 経営者・役員等（集落営農の構成員を含む）の農業経営への従事状況
（組織経営体）（統計表188～195ページ参照）

組織経営体の経営者・役員等で、過去1年間に農業経営に従事した人数は16,057人で、5年前と比べて7.5%増加した。

このうち、過去1年間に150日以上農業経営に従事した人数は4,528人で127.2%増加した。

表8 経営者・役員等（集落営農の構成員を含む）の農業経営への従事状況

単位：人

区分	計	年間従事日数			
		1～59日	60～99	100～149	150日以上
平成17年	7,866	6,321	304	192	1,049
22	14,940	8,201	3,765	981	1,993
27	16,057	7,305	2,388	1,836	4,528
増減率(%)					
平成22年/17年	89.9	29.7	1138.5	410.9	90.0
平成27年/22年	7.5	△10.9	△36.6	87.2	127.2

(5) 雇用労働（農業経営体）（統計表 196～207 ページ参照）

農業経営体の常雇いは7,039人で、5年前と比べて26.8%増加した。

また、臨時雇い（手伝い等を含む。）は38,105人で35.2%減少した。

この結果、雇用労働総のべ人日は7.0%減少した。このうち、組織経営体では、常雇いののべ人日の割合は79.3%となっている。

表9 農業経営体における雇用労働

単位：人、人日、%

区 分	常雇い		臨時雇い (手伝い等を含む。)		雇用労働 総のべ 人日 ③=①+②	常雇いの のべ人日 割合 ①/③
	人数	のべ人日 ①	人数	のべ人日 ②		
平成17年農業経営体	5,414	1,006,945	66,854	1,128,248	2,135,193	47.2
22 農業経営体	5,550	1,117,261	58,838	1,120,829	2,238,090	49.9
27 農業経営体	7,039	1,385,280	38,105	696,671	2,081,951	66.5
家族経営体	3,729	700,304	33,579	517,407	1,217,711	57.5
組織経営体	3,310	684,976	4,526	179,264	864,240	79.3
増減率 (%)						
平成22年/17年						
農業経営体	2.5	11.0	△12.0	△0.7	4.8	
平成27年/22年						
農業経営体	26.8	24.0	△35.2	△37.8	△7.0	
家族経営体	23.9	11.1	△39.0	△46.5	△23.7	
組織経営体	30.3	40.6	20.5	16.1	34.7	

また、常雇いを年齢階層別にみると、45歳未満が37.3%を占めている。

表10 常雇いの年齢別人数

区分	計	15～24歳	25～34	35～44	45～64	65歳以上
常雇い人数 (人)	7,039	403	1,073	1,147	2,785	1,631
構成割合 (%)	100.0	5.7	15.2	16.3	39.6	23.2

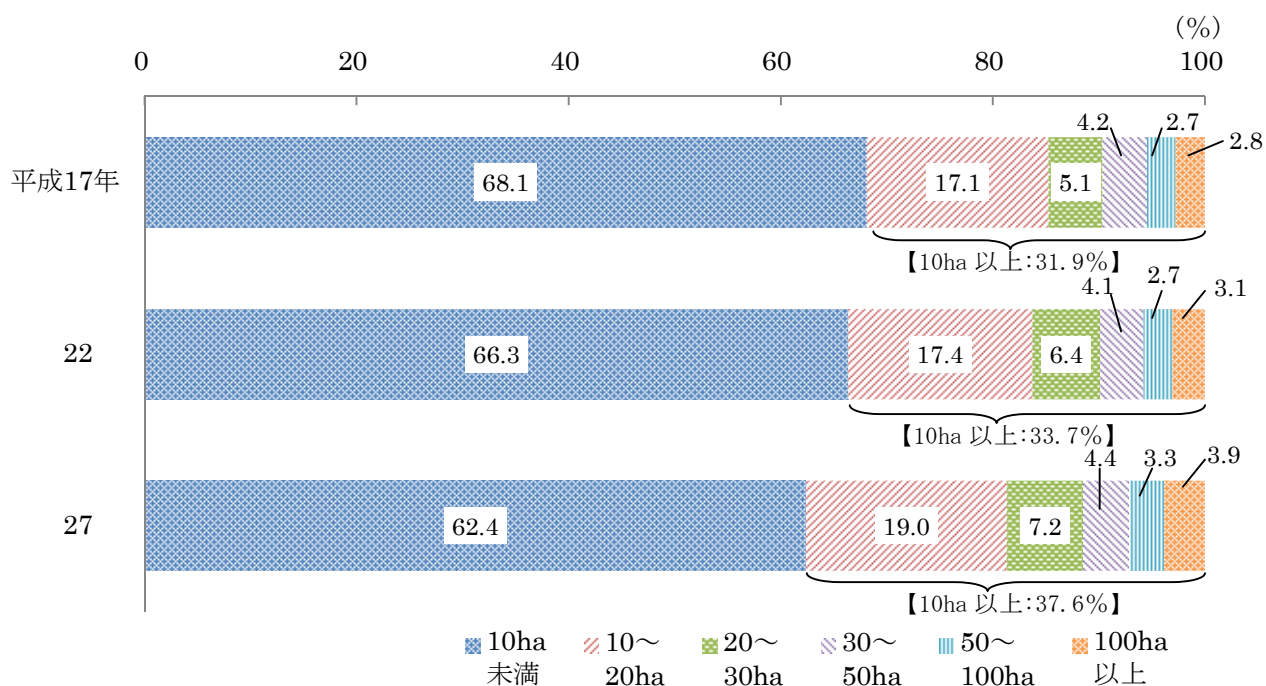
5 林業経営体

(1) 保有山林面積規模別林業経営体数の構成割合 (統計表 216～219 ページ参照)

保有山林面積規模別に林業経営体数の構成割合をみると、10ha 未満が 62.4%、次いで 10～20ha が 19.0%、20～30ha が 7.2% となった。

この結果、5 年前と比べて、10ha 以上の各層で構成割合が高くなっている。

図 16 保有山林面積規模別林業経営体数の構成割合

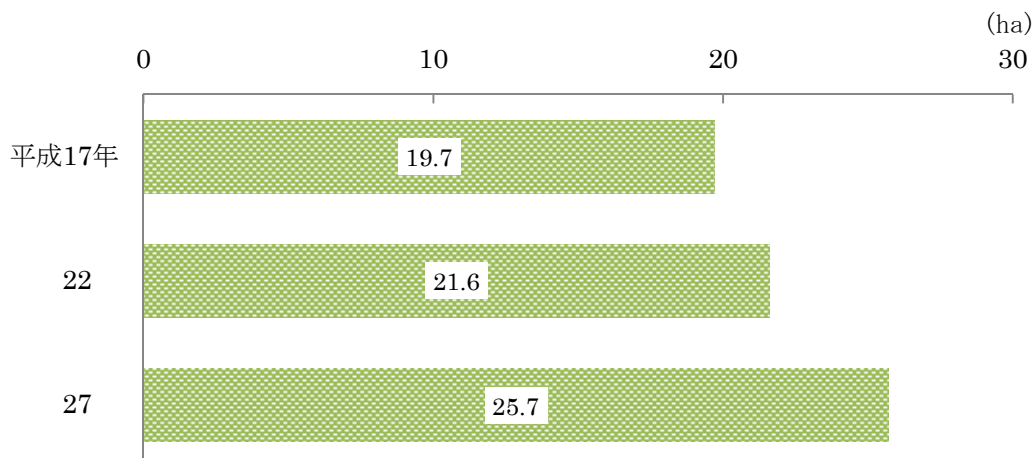


注： 林業経営体とは、保有山林面積が 3ha 以上で施業を行うもの、林業作業の受託を行うもの又は一定規模以上の素材生産を行うものである。

(2) 林業経営体当たりの保有山林面積の状況 (統計表 216～219 ページ参照)

保有山林のある林業経営体の 1 経営体当たりの保有山林面積は 25.7ha で、5 年前と比べて 4.1ha (19.0%) 増加した。

図 17 林業経営体当たりの保有山林面積



II 統計表

1 農林業経営体
 (1) 農林業経営体数

単位：経営体

No.	地域等		農林業経営体	組織経営体	農業経営体	組織経営体	林業経営体
	コード	市区町村等					
1	40	福岡県 (市区町村)	36,567	1,344	36,032	1,151	1,836
2	100	北九州市	1,413	29	1,399	22	68
3	101	門司区	131	3	130	2	2
4	103	若松区	236	5	235	5	1
5	105	戸畑区	2	1	2	1	-
6	106	小倉北区	18	6	13	3	7
7	107	小倉南区	849	12	844	9	46
8	108	八幡東区	15	-	14	-	6
9	109	八幡西区	162	2	161	2	6
10	130	福岡市	1,383	38	1,349	26	82
11	131	東区	153	6	151	4	2
12	132	博多区	67	6	61	3	6
13	133	中央区	7	5	3	2	4
14	134	南区	96	3	84	2	23
15	135	西区	632	13	629	12	9
16	136	城南区	37	-	34	-	4
17	137	早良区	391	5	387	3	34
18	202	大牟田市	377	9	376	9	2
19	203	久留米市	3,360	132	3,349	127	16
20	204	直方市	376	8	376	8	5
21	205	飯塚市	1,193	29	1,184	22	55
22	206	田川市	363	9	361	8	5
23	207	柳川市	767	46	767	46	-
24	210	八女市	3,384	143	3,263	96	456
25	211	筑後市	597	28	595	28	3
26	212	大川市	765	19	763	19	3
27	213	行橋市	971	24	971	24	6
28	214	豊前市	749	26	739	24	40
29	215	中間市	75	2	75	2	-
30	216	小郡市	579	39	577	38	7
31	217	筑紫野市	527	22	518	17	30
32	218	春日市	33	1	32	1	2
33	219	大野城市	68	1	64	1	12
34	220	宗像市	607	31	607	31	14
35	221	太宰府市	130	-	130	-	4
36	223	古賀市	322	11	319	8	5
37	224	福津市	391	10	390	9	7
38	225	うきは市	1,459	21	1,417	18	110
39	226	宮若市	795	27	783	20	58
40	227	嘉麻市	856	26	848	20	53
41	228	朝倉市	1,966	88	1,926	70	103

単位：経営体

No.	地域等		農林業経営体	組織経営体	農業経営体	組織経営体	林業経営体
	コード	市区町村等					
42	229	みやま市	1,493	78	1,493	78	4
43	230	糸島市	1,594	62	1,583	52	64
44	305	那珂川町	355	7	298	4	153
45	341	宇美町	95	3	92	-	7
46	342	篠栗町	136	9	129	5	13
47	343	志免町	67	-	67	-	-
48	344	須恵町	125	7	122	4	5
49	345	新宮町	124	-	124	-	2
50	348	久山町	148	9	143	4	12
51	349	粕屋町	261	7	258	5	3
52	381	芦屋町	44	1	44	1	-
53	382	水巻町	63	-	63	-	1
54	383	岡垣町	281	19	277	19	17
55	384	遠賀町	204	4	204	4	2
56	401	小竹町	65	5	65	5	-
57	402	鞍手町	207	11	207	11	1
58	421	桂川町	232	5	229	2	5
59	447	筑前町	658	49	654	45	16
60	448	東峰村	162	4	154	4	62
61	503	大刀洗町	633	14	633	14	2
62	522	大木町	660	52	658	51	4
63	544	広川町	477	9	470	6	23
64	601	香春町	255	5	254	5	4
65	602	添田町	327	11	306	7	60
66	604	糸田町	102	5	102	5	-
67	605	川崎町	252	6	252	6	3
68	608	大任町	154	1	154	1	1
69	609	赤村	237	8	234	7	17
70	610	福智町	547	8	546	7	7
71	621	苅田町	251	5	251	5	1
72	625	みやこ町	1,285	52	1,275	50	55
73	642	吉富町	124	-	124	-	1
74	646	上毛町	526	26	504	17	58
75	647	築上町	917	43	885	33	87
76		福岡地区	6,366	218	6,225	167	415
77		八幡地区	2,080	55	2,062	48	88
78		行橋地区	4,823	176	4,749	153	248
79		飯塚地区	5,961	164	5,901	134	274
80		朝倉地区	8,817	347	8,710	316	316
81		筑後地区	8,520	384	8,385	333	495

1 農林業経営体

(2) 組織形態別経営体数

No.	地域等		合計	法人化し					
				計	農事組合 法人	会 社			
	コーポ 市区町村等	小計				株式 会社	合名・合資 会社	合同 会社	
1	40	福岡県 (市区町村)	36,567	755	186	380	372	3	5
2	100	北九州市	1,413	22	1	14	13	1	-
3	101	門司区	131	3	-	2	2	-	-
4	103	若松区	236	4	-	4	4	-	-
5	105	戸畑区	2	X	X	X	X	X	X
6	106	小倉北区	18	3	-	3	2	1	-
7	107	小倉南区	849	9	1	3	3	-	-
8	108	八幡東区	15	X	X	X	X	X	X
9	109	八幡西区	162	2	-	1	1	-	-
10	130	福岡市	1,383	35	1	27	26	-	1
11	131	東区	153	5	-	3	3	-	-
12	132	博多区	67	4	-	3	3	-	-
13	133	中央区	7	5	-	4	4	-	-
14	134	南区	96	2	-	2	1	-	1
15	135	西区	632	15	1	13	13	-	-
16	136	城南区	37	-	-	-	-	-	-
17	137	早良区	391	4	-	2	2	-	-
18	202	大牟田市	377	3	1	2	2	-	-
19	203	久留米市	3,360	85	18	55	55	-	-
20	204	直方市	376	7	2	4	4	-	-
21	205	飯塚市	1,193	16	1	8	8	-	-
22	206	田川市	363	7	1	5	5	-	-
23	207	柳川市	767	21	8	8	7	-	1
24	210	八女市	3,384	55	12	33	32	-	1
25	211	筑後市	597	24	18	6	6	-	-
26	212	大川市	765	4	1	1	1	-	-
27	213	行橋市	971	17	8	4	4	-	-
28	214	豊前市	749	20	4	9	8	-	1
29	215	中間市	75	-	-	-	-	-	-
30	216	小郡市	579	15	3	9	9	-	-
31	217	筑紫野市	527	14	4	6	6	-	-
32	218	春日市	33	-	-	-	-	-	-
33	219	大野城市	68	1	-	1	1	-	-
34	220	宗像市	607	19	7	9	9	-	-
35	221	太宰府市	130	-	-	-	-	-	-
36	223	古賀市	322	6	1	4	4	-	-
37	224	福津市	391	6	1	2	2	-	-
38	225	うきは市	1,459	14	4	9	7	1	1
39	226	宮若市	795	14	2	7	7	-	-
40	227	嘉麻市	856	18	6	7	7	-	-
41	228	朝倉市	1,966	69	7	43	42	1	-

単位：経営体

ている						地方公共団体・財産区	法人化していない	家族経営体	No.
相互会社	各種団体				その他の法人				
	小計	農協	森林組合	その他の各種団体					
-	177	130	42	5	12	47	35,765	35,157	1
-	7	5	2	-	-	2	1,389	1,381	2
-	1	-	1	-	-	-	128	126	3
-	-	-	-	-	-	-	232	231	4
X	X	X	X	X	X	X	X	X	5
-	-	-	-	-	-	2	13	12	6
-	5	4	1	-	-	-	840	836	7
X	X	X	X	X	X	X	X	X	8
-	1	1	-	-	-	-	160	160	9
-	4	-	3	1	3	2	1,346	1,343	10
-	1	-	1	-	1	-	148	147	11
-	-	-	-	-	1	2	61	61	12
-	1	-	1	-	-	-	2	2	13
-	-	-	-	-	-	-	94	93	14
-	1	-	-	1	-	-	617	617	15
-	-	-	-	-	-	-	37	37	16
-	1	-	1	-	1	-	387	386	17
-	-	-	-	-	-	-	374	368	18
-	11	7	4	-	1	-	3,275	3,212	19
-	1	1	-	-	-	-	369	368	20
-	7	2	5	-	-	1	1,176	1,164	21
-	1	1	-	-	-	1	355	353	22
-	5	5	-	-	-	-	746	721	23
-	9	8	1	-	1	12	3,317	3,235	24
-	-	-	-	-	-	-	573	566	25
-	2	2	-	-	-	-	761	746	26
-	5	5	-	-	-	-	954	947	27
-	4	3	1	-	3	-	729	722	28
-	-	-	-	-	-	-	75	73	29
-	3	3	-	-	-	-	564	536	30
-	4	3	1	-	-	4	509	503	31
-	-	-	-	-	-	-	33	32	32
-	-	-	-	-	-	-	67	67	33
-	3	3	-	-	-	-	588	576	34
-	-	-	-	-	-	-	130	130	35
-	1	1	-	-	-	-	316	311	36
-	3	2	1	-	-	-	385	381	37
-	1	1	-	-	-	-	1,445	1,437	38
-	5	3	2	-	-	1	780	767	39
-	5	2	3	-	-	-	838	829	40
-	17	13	4	-	2	2	1,895	1,865	41

1 農林業経営体

(2) 組織形態別経営体数

No.	地域等		合計	法人化し					
				計	農事組合 法人	会 社			
	コード	市区町村等				小計	株式 会社	合名・合資 会社	合同 会社
42	229	みやま市	1,493	18	3	2	2	-	-
43	230	糸島市	1,594	47	8	33	33	-	-
44	305	那珂川町	355	4	1	1	1	-	-
45	341	宇美町	95	1	-	-	-	-	-
46	342	篠栗町	136	5	1	1	1	-	-
47	343	志免町	67	-	-	-	-	-	-
48	344	須恵町	125	2	-	-	-	-	-
49	345	新宮町	124	1	-	1	1	-	-
50	348	久山町	148	4	-	1	1	-	-
51	349	粕屋町	261	4	-	3	3	-	-
52	381	芦屋町	44	-	-	-	-	-	-
53	382	水巻町	63	-	-	-	-	-	-
54	383	岡垣町	281	7	2	4	4	-	-
55	384	遠賀町	204	2	1	1	1	-	-
56	401	小竹町	65	6	2	4	4	-	-
57	402	鞍手町	207	7	1	5	5	-	-
58	421	桂川町	232	5	-	2	2	-	-
59	447	筑前町	658	12	1	8	8	-	-
60	448	東峰村	162	2	1	1	1	-	-
61	503	大刀洗町	633	6	-	4	4	-	-
62	522	大木町	660	29	17	11	11	-	-
63	544	広川町	477	5	-	4	4	-	-
64	601	香春町	255	3	1	-	-	-	-
65	602	添田町	327	9	2	4	4	-	-
66	604	糸田町	102	3	-	1	1	-	-
67	605	川崎町	252	6	-	2	2	-	-
68	608	大任町	154	-	-	-	-	-	-
69	609	赤村	237	5	2	-	-	-	-
70	610	福智町	547	2	1	-	-	-	-
71	621	荻田町	251	5	1	2	2	-	-
72	625	みやこ町	1,285	28	10	8	8	-	-
73	642	吉富町	124	-	-	-	-	-	-
74	646	上毛町	526	11	8	1	1	-	-
75	647	築上町	917	24	12	3	3	-	-
76		福岡地区	6,366	149	24	89	88	-	1
77		八幡地区	2,080	31	4	19	18	1	-
78		行橋地区	4,823	105	43	27	26	-	1
79		飯塚地区	5,961	108	21	49	49	-	-
80		朝倉地区	8,817	203	34	129	126	2	1
81		筑後地区	8,520	159	60	67	65	-	2

単位：経営体

ている						地方公共団体・財産区	法人化していない	家族経営体	No.
相互会社	各種団体				その他の法人				
	小計	農協	森林組合	その他の各種団体					
-	13	13	-	-	-	-	1,475	1,415	42
-	5	4	-	1	1	4	1,543	1,528	43
-	2	1	1	-	-	2	349	348	44
-	1	-	1	-	-	-	94	92	45
-	2	-	2	-	1	1	130	127	46
-	-	-	-	-	-	-	67	67	47
-	2	1	1	-	-	1	122	118	48
-	-	-	-	-	-	-	123	123	49
-	3	1	-	2	-	3	141	139	50
-	1	-	1	-	-	-	257	253	51
-	-	-	-	-	-	-	44	43	52
-	-	-	-	-	-	-	63	63	53
-	1	1	-	-	-	-	274	262	54
-	-	-	-	-	-	-	202	200	55
-	-	-	-	-	-	-	59	59	56
-	1	1	-	-	-	-	200	196	57
-	3	1	2	-	-	-	227	226	58
-	3	1	2	-	-	-	646	609	59
-	-	-	-	-	-	-	160	158	60
-	2	2	-	-	-	-	627	619	61
-	1	1	-	-	-	-	631	608	62
-	1	1	-	-	-	2	470	466	63
-	2	2	-	-	-	-	252	250	64
-	3	2	1	-	-	1	317	315	65
-	2	2	-	-	-	-	99	97	66
-	4	4	-	-	-	-	246	245	67
-	-	-	-	-	-	-	154	153	68
-	3	2	1	-	-	-	232	229	69
-	1	1	-	-	-	-	545	539	70
-	2	2	-	-	-	-	246	246	71
-	10	9	1	-	-	1	1,256	1,233	72
-	-	-	-	-	-	-	124	124	73
-	2	2	-	-	-	1	514	500	74
-	9	6	2	1	-	6	887	874	75
-	31	16	11	4	5	17	6,200	6,138	76
-	8	6	2	-	-	2	2,047	2,022	77
-	32	27	4	1	3	8	4,710	4,646	78
-	38	24	14	-	-	4	5,849	5,790	79
-	37	27	10	-	3	2	8,612	8,436	80
-	31	30	1	-	1	14	8,347	8,125	81

2 農業経営体
 (1) 農業経営体数

No.	地域等		農業経営体	家族経営体	法人経営
	コード	市区町村等			
1	40	福岡県 (市区町村)	36,032	34,881	66
2	100	北九州市	1,399	1,377	3
3	101	門司区	130	128	X
4	103	若松区	235	230	-
5	105	戸畑区	2	1	X
6	106	小倉北区	13	10	X
7	107	小倉南区	844	835	1
8	108	八幡東区	14	14	-
9	109	八幡西区	161	159	X
10	130	福岡市	1,349	1,323	2
11	131	東区	151	147	-
12	132	博多区	61	58	-
13	133	中央区	3	1	X
14	134	南区	84	82	X
15	135	西区	629	617	2
16	136	城南区	34	34	X
17	137	早良区	387	384	-
18	202	大牟田市	376	367	-
19	203	久留米市	3,349	3,222	16
20	204	直方市	376	368	-
21	205	飯塚市	1,184	1,162	-
22	206	田川市	361	353	1
23	207	柳川市	767	721	-
24	210	八女市	3,263	3,167	6
25	211	筑後市	595	567	3
26	212	大川市	763	744	-
27	213	行橋市	971	947	-
28	214	豊前市	739	715	1
29	215	中間市	75	73	X
30	216	小郡市	577	539	4
31	217	筑紫野市	518	501	2
32	218	春日市	32	31	X
33	219	大野城市	64	63	X
34	220	宗像市	607	576	-
35	221	太宰府市	130	130	-
36	223	古賀市	319	311	-
37	224	福津市	390	381	-
38	225	うきは市	1,417	1,399	1
39	226	宮若市	783	763	1
40	227	嘉麻市	848	828	1
41	228	朝倉市	1,926	1,856	13

単位：経営体

組織経営体	法人経営	農家以外の農業事業体 (販売目的)	No.
1, 151	610	464	1
22	15	10	2
2	X	X	3
5	4	4	4
1	X	X	5
3	X	1	6
9	7	3	7
-	-	-	8
2	X	X	9
26	23	21	10
4	3	3	11
3	3	2	12
2	X	X	13
2	X	X	14
12	12	11	15
-	-	-	16
3	2	2	17
9	3	3	18
127	64	57	19
8	7	7	20
22	10	7	21
8	6	6	22
46	21	16	23
96	41	25	24
28	21	21	25
19	4	2	26
24	17	11	27
24	17	14	28
2	X	X	29
38	11	8	30
17	11	6	31
1	X	X	32
1	X	X	33
31	19	16	34
-	-	-	35
8	6	5	36
9	5	3	37
18	10	9	38
20	10	6	39
20	12	10	40
70	51	40	41

2 農業経営体
 (1) 農業経営体数

No.	地域等		農業経営体	家族経営体	法人経営
	コード	市区町村等			
42	229	みやま市	1,493	1,415	-
43	230	糸島市	1,583	1,531	4
44	305	那珂川町	298	294	-
45	341	宇美町	92	92	-
46	342	篠栗町	129	124	-
47	343	志免町	67	67	-
48	344	須恵町	122	118	-
49	345	新宮町	124	124	1
50	348	久山町	143	139	-
51	349	粕屋町	258	253	1
52	381	芦屋町	44	43	X
53	382	水巻町	63	63	-
54	383	岡垣町	277	258	-
55	384	遠賀町	204	200	-
56	401	小竹町	65	60	1
57	402	鞍手町	207	196	-
58	421	桂川町	229	227	X
59	447	筑前町	654	609	-
60	448	東峰村	154	150	-
61	503	大刀洗町	633	619	-
62	522	大木町	658	607	-
63	544	広川町	470	464	2
64	601	香春町	254	249	-
65	602	添田町	306	299	1
66	604	糸田町	102	97	-
67	605	川崎町	252	246	1
68	608	大任町	154	153	X
69	609	赤村	234	227	-
70	610	福智町	546	539	-
71	621	苅田町	251	246	-
72	625	みやこ町	1,275	1,225	-
73	642	吉富町	124	124	-
74	646	上毛町	504	487	-
75	647	築上町	885	852	-
76		福岡地区	6,225	6,058	10
77		八幡地区	2,062	2,014	3
78		行橋地区	4,749	4,596	1
79		飯塚地区	5,901	5,767	7
80		朝倉地区	8,710	8,394	34
81		筑後地区	8,385	8,052	11

単位：経営体

組織経営体	法人経営	農家以外の農業事業体 (販売目的)	No.	
78	18	5	42	
52	40	36	43	
4	3	2	44	
-	-	-	45	
5	2	2	46	
-	-	-	47	
4	1	-	48	
-	-	-	49	
4	2	1	50	
5	1	1	51	
1	X	X	52	
-	-	-	53	
19	7	5	54	
4	2	2	55	
5	5	4	56	
11	7	6	57	
2	X	X	58	
45	10	7	59	
4	2	1	60	
14	6	5	61	
51	28	26	62	
6	3	2	63	
5	3	1	64	
7	5	3	65	
5	3	2	66	
6	5	1	67	
1	X	X	68	
7	4	2	69	
7	2	1	70	
5	5	3	71	
50	27	17	72	
-	-	-	73	
17	11	9	74	
33	21	15	75	
167	114	94	76	
48	24	17	77	
153	98	69	78	
134	81	57	79	
316	154	127	80	
333	139	100	81	

2 農業経営体

(2) 組織形態別経営体数

No.	地域等		合計	法人化し					
				計	農事組合 法人	会 社			
	コープ*	市区町村等				小計	株式 会社	合名・合資 会社	合同 会社
1	40	福岡県 (市区町村)	36,032	676	186	352	346	1	5
2	100	北九州市	1,399	18	1	12	12	-	-
3	101	門司区	130	2	-	2	2	-	-
4	103	若松区	235	4	-	4	4	-	-
5	105	戸畑区	2	X	X	X	X	X	X
6	106	小倉北区	13	X	X	X	X	X	X
7	107	小倉南区	844	8	1	3	3	-	-
8	108	八幡東区	14	-	-	-	-	-	-
9	109	八幡西区	161	2	-	1	1	-	-
10	130	福岡市	1,349	25	1	23	22	-	1
11	131	東区	151	3	-	3	3	-	-
12	132	博多区	61	3	-	3	3	-	-
13	133	中央区	3	2	-	2	2	-	-
14	134	南区	84	1	-	1	-	-	1
15	135	西区	629	14	1	13	13	-	-
16	136	城南区	34	-	-	-	-	-	-
17	137	早良区	387	2	-	1	1	-	-
18	202	大牟田市	376	3	1	2	2	-	-
19	203	久留米市	3,349	80	18	55	55	-	-
20	204	直方市	376	7	2	4	4	-	-
21	205	飯塚市	1,184	10	1	7	7	-	-
22	206	田川市	361	7	1	5	5	-	-
23	207	柳川市	767	21	8	8	7	-	1
24	210	八女市	3,263	47	12	26	25	-	1
25	211	筑後市	595	24	18	6	6	-	-
26	212	大川市	763	4	1	1	1	-	-
27	213	行橋市	971	17	8	4	4	-	-
28	214	豊前市	739	18	4	8	7	-	1
29	215	中間市	75	-	-	-	-	-	-
30	216	小郡市	577	15	3	9	9	-	-
31	217	筑紫野市	518	13	4	6	6	-	-
32	218	春日市	32	-	-	-	-	-	-
33	219	大野城市	64	1	-	1	1	-	-
34	220	宗像市	607	19	7	9	9	-	-
35	221	太宰府市	130	-	-	-	-	-	-
36	223	古賀市	319	6	1	4	4	-	-
37	224	福津市	390	5	1	2	2	-	-
38	225	うきは市	1,417	11	4	6	5	-	1
39	226	宮若市	783	11	2	6	6	-	-
40	227	嘉麻市	848	13	6	5	5	-	-
41	228	朝倉市	1,926	64	7	42	41	1	-

単位：経営体

て いる					その他の法人	地方公共団体・財産区	法人化していない	家族経営体	No.
相互会社	各種団体								
	小計	農協	森林組合	その他の各種団体					
-	131	130	1	-	7	2	35,354	34,815	1
-	5	5	-	-	-	1	1,380	1,374	2
-	-	-	-	-	-	-	128	126	3
-	-	-	-	-	-	-	231	230	4
X	X	X	X	X	X	X	X	X	5
X	X	X	X	X	X	X	X	X	6
-	4	4	-	-	-	-	836	834	7
-	-	-	-	-	-	-	14	14	8
-	1	1	-	-	-	-	159	159	9
-	-	-	-	-	1	-	1,324	1,321	10
-	-	-	-	-	-	-	148	147	11
-	-	-	-	-	-	-	58	58	12
-	-	-	-	-	-	-	1	1	13
-	-	-	-	-	-	-	83	82	14
-	-	-	-	-	-	-	615	615	15
-	-	-	-	-	-	-	34	34	16
-	-	-	-	-	1	-	385	384	17
-	-	-	-	-	-	-	373	367	18
-	7	7	-	-	-	-	3,269	3,206	19
-	1	1	-	-	-	-	369	368	20
-	2	2	-	-	-	-	1,174	1,162	21
-	1	1	-	-	-	-	354	352	22
-	5	5	-	-	-	-	746	721	23
-	8	8	-	-	1	-	3,216	3,161	24
-	-	-	-	-	-	-	571	564	25
-	2	2	-	-	-	-	759	744	26
-	5	5	-	-	-	-	954	947	27
-	3	3	-	-	3	-	721	714	28
-	-	-	-	-	-	-	75	73	29
-	3	3	-	-	-	-	562	535	30
-	3	3	-	-	-	-	505	499	31
-	-	-	-	-	-	-	32	31	32
-	-	-	-	-	-	-	63	63	33
-	3	3	-	-	-	-	588	576	34
-	-	-	-	-	-	-	130	130	35
-	1	1	-	-	-	-	313	311	36
-	2	2	-	-	-	-	385	381	37
-	1	1	-	-	-	-	1,406	1,398	38
-	3	3	-	-	-	-	772	762	39
-	2	2	-	-	-	-	835	827	40
-	14	13	1	-	1	-	1,862	1,843	41

2 農業経営体

(2) 組織形態別経営体数

No.	地域等		合計	法人化し					
				計	農事組 合法 人	会 社			
	コト [※]	市区町村等				小計	株式 会社	合名・合資 会社	合同 会社
42	229	みやま市	1,493	18	3	2	2	-	-
43	230	糸島市	1,583	44	8	32	32	-	-
44	305	那珂川町	298	3	1	1	1	-	-
45	341	宇美町	92	-	-	-	-	-	-
46	342	篠栗町	129	2	1	-	-	-	-
47	343	志免町	67	-	-	-	-	-	-
48	344	須恵町	122	1	-	-	-	-	-
49	345	新宮町	124	1	-	1	1	-	-
50	348	久山町	143	2	-	1	1	-	-
51	349	粕屋町	258	2	-	2	2	-	-
52	381	芦屋町	44	-	-	-	-	-	-
53	382	水巻町	63	-	-	-	-	-	-
54	383	岡垣町	277	7	2	4	4	-	-
55	384	遠賀町	204	2	1	1	1	-	-
56	401	小竹町	65	6	2	4	4	-	-
57	402	鞍手町	207	7	1	5	5	-	-
58	421	桂川町	229	3	-	2	2	-	-
59	447	筑前町	654	10	1	8	8	-	-
60	448	東峰村	154	2	1	1	1	-	-
61	503	大刀洗町	633	6	-	4	4	-	-
62	522	大木町	658	28	17	10	10	-	-
63	544	広川町	470	5	-	4	4	-	-
64	601	香春町	254	3	1	-	-	-	-
65	602	添田町	306	6	2	2	2	-	-
66	604	糸田町	102	3	-	1	1	-	-
67	605	川崎町	252	6	-	2	2	-	-
68	608	大任町	154	-	-	-	-	-	-
69	609	赤村	234	4	2	-	-	-	-
70	610	福智町	546	2	1	-	-	-	-
71	621	苅田町	251	5	1	2	2	-	-
72	625	みやこ町	1,275	27	10	8	8	-	-
73	642	吉富町	124	-	-	-	-	-	-
74	646	上毛町	504	11	8	1	1	-	-
75	647	築上町	885	21	12	3	3	-	-
76		福岡地区	6,225	124	24	82	81	-	1
77		八幡地区	2,062	27	4	17	17	-	-
78		行橋地区	4,749	99	43	26	25	-	1
79		飯塚地区	5,901	88	21	43	43	-	-
80		朝倉地区	8,710	188	34	125	123	1	1
81		筑後地区	8,385	150	60	59	57	-	2

単位：経営体

て いる					その他の法人	地方公共団体・財産区	法人化していない	家族経営体	No.
相互会社	各種団体								
	小計	農協	森林組合	その他の各種団体					
-	13	13	-	-	-	-	1,475	1,415	42
-	4	4	-	-	-	1	1,538	1,527	43
-	1	1	-	-	-	-	295	294	44
-	-	-	-	-	-	-	92	92	45
-	-	-	-	-	1	-	127	124	46
-	-	-	-	-	-	-	67	67	47
-	1	1	-	-	-	-	121	118	48
-	-	-	-	-	-	-	123	123	49
-	1	1	-	-	-	-	141	139	50
-	-	-	-	-	-	-	256	252	51
-	-	-	-	-	-	-	44	43	52
-	-	-	-	-	-	-	63	63	53
-	1	1	-	-	-	-	270	258	54
-	-	-	-	-	-	-	202	200	55
-	-	-	-	-	-	-	59	59	56
-	1	1	-	-	-	-	200	196	57
-	1	1	-	-	-	-	226	226	58
-	1	1	-	-	-	-	644	609	59
-	-	-	-	-	-	-	152	150	60
-	2	2	-	-	-	-	627	619	61
-	1	1	-	-	-	-	630	607	62
-	1	1	-	-	-	-	465	462	63
-	2	2	-	-	-	-	251	249	64
-	2	2	-	-	-	-	300	298	65
-	2	2	-	-	-	-	99	97	66
-	4	4	-	-	-	-	246	245	67
-	-	-	-	-	-	-	154	153	68
-	2	2	-	-	-	-	230	227	69
-	1	1	-	-	-	-	544	539	70
-	2	2	-	-	-	-	246	246	71
-	9	9	-	-	-	-	1,248	1,225	72
-	-	-	-	-	-	-	124	124	73
-	2	2	-	-	-	-	493	487	74
-	6	6	-	-	-	-	864	852	75
-	16	16	-	-	2	1	6,100	6,048	76
-	6	6	-	-	-	1	2,034	2,011	77
-	27	27	-	-	3	-	4,650	4,595	78
-	24	24	-	-	-	-	5,813	5,760	79
-	28	27	1	-	1	-	8,522	8,360	80
-	30	30	-	-	1	-	8,235	8,041	81

2 農業経営体

(3) 経営耕地面積規模別経営体数

No.	地域等		計	経営耕地なし	0.3ha未満	0.3~0.5	0.5~1.0	1.0~1.5	1.5~2.0
	コード	市区町村等							
1	40	福岡県 (市区町村)	36,032	580	831	6,414	11,986	6,168	3,190
2	100	北九州市	1,399	16	21	377	514	234	91
3	101	門司区	130	1	-	41	54	21	8
4	103	若松区	235	7	8	33	67	34	25
5	105	戸畑区	2	X	X	X	X	X	X
6	106	小倉北区	13	X	X	X	X	X	X
7	107	小倉南区	844	7	6	248	327	155	46
8	108	八幡東区	14	-	-	6	5	-	2
9	109	八幡西区	161	1	2	47	55	23	9
10	130	福岡市	1,349	15	38	347	494	210	85
11	131	東区	151	2	5	54	58	26	1
12	132	博多区	61	2	5	23	19	6	5
13	133	中央区	3	-	-	-	-	1	-
14	134	南区	84	-	2	36	26	10	8
15	135	西区	629	8	22	116	220	110	42
16	136	城南区	34	-	1	15	12	3	1
17	137	早良区	387	3	3	103	159	54	28
18	202	大牟田市	376	6	10	93	139	50	20
19	203	久留米市	3,349	50	124	447	984	613	368
20	204	直方市	376	2	3	73	138	70	30
21	205	飯塚市	1,184	11	7	155	377	242	147
22	206	田川市	361	4	-	91	141	53	16
23	207	柳川市	767	13	121	193	222	61	28
24	210	八女市	3,263	78	103	576	1,069	541	273
25	211	筑後市	595	7	33	114	179	88	45
26	212	大川市	763	8	9	126	257	151	87
27	213	行橋市	971	10	21	181	391	173	69
28	214	豊前市	739	6	3	169	325	101	42
29	215	中間市	75	-	-	12	15	9	7
30	216	小郡市	577	5	7	57	163	104	67
31	217	筑紫野市	518	11	5	113	186	101	34
32	218	春日市	32	1	-	14	13	3	1
33	219	大野城市	64	1	1	35	20	5	-
34	220	宗像市	607	19	10	63	156	101	54
35	221	太宰府市	130	1	-	42	60	20	4
36	223	古賀市	319	4	7	41	106	69	30
37	224	福津市	390	7	10	56	99	61	46
38	225	うきは市	1,417	10	40	263	480	241	130
39	226	宮若市	783	10	3	97	241	154	72
40	227	嘉麻市	848	9	6	114	251	173	105
41	228	朝倉市	1,926	29	52	247	611	351	217

単位：経営体

2.0~3.0	3.0~5.0	5.0~10.0	10.0~20.0	20.0~30.0	30.0~50.0	50.0~100.0	100ha 以上	No.
2,870	2,018	1,173	470	152	103	55	22	1
63	54	22	4	3	-	-	-	2
3	1	-	1	-	-	-	-	3
24	24	11	-	2	-	-	-	4
X	X	X	X	X	X	X	X	5
X	X	X	X	X	X	X	X	6
24	19	9	2	1	-	-	-	7
1	-	-	-	-	-	-	-	8
11	10	2	1	-	-	-	-	9
74	39	36	9	1	-	1	-	10
5	-	-	-	-	-	-	-	11
1	-	-	-	-	-	-	-	12
-	1	1	-	-	-	-	-	13
-	1	-	1	-	-	-	-	14
44	27	30	8	1	-	1	-	15
2	-	-	-	-	-	-	-	16
22	10	5	-	-	-	-	-	17
16	19	14	5	-	3	1	-	18
322	220	112	52	24	16	12	5	19
29	14	11	5	1	-	-	-	20
114	69	45	12	3	1	1	-	21
20	18	12	5	-	-	1	-	22
28	16	28	19	10	14	7	7	23
292	232	86	8	3	1	1	-	24
46	34	22	7	5	10	3	2	25
52	44	20	5	-	3	1	-	26
50	35	22	9	8	2	-	-	27
32	22	24	14	1	-	-	-	28
7	9	10	3	2	-	1	-	29
57	45	34	20	9	7	2	-	30
22	23	14	5	3	1	-	-	31
-	-	-	-	-	-	-	-	32
-	2	-	-	-	-	-	-	33
78	56	40	24	4	2	-	-	34
2	-	1	-	-	-	-	-	35
29	22	8	3	-	-	-	-	36
43	38	22	4	3	1	-	-	37
115	89	36	9	2	2	-	-	38
83	70	40	11	2	-	-	-	39
87	50	33	14	4	2	-	-	40
192	129	55	25	6	7	3	2	41

2 農業経営体

(3) 経営耕地面積規模別経営体数

No.	地域等		計	経営耕地なし	0.3ha未満	0.3～0.5	0.5～1.0	1.0～1.5	1.5～2.0
	コード	市区町村等							
42	229	みやま市	1,493	51	86	240	446	229	120
43	230	糸島市	1,583	30	29	194	415	317	195
44	305	那珂川町	298	1	5	105	121	37	12
45	341	宇美町	92	-	-	42	34	8	5
46	342	篠栗町	129	4	-	38	55	22	4
47	343	志免町	67	-	-	26	27	10	3
48	344	須恵町	122	4	-	24	59	23	5
49	345	新宮町	124	1	5	24	44	27	11
50	348	久山町	143	3	4	42	50	27	8
51	349	粕屋町	258	4	1	68	109	42	18
52	381	芦屋町	44	1	-	8	10	8	5
53	382	水巻町	63	-	1	22	19	11	3
54	383	岡垣町	277	10	5	36	74	45	34
55	384	遠賀町	204	1	4	18	41	34	18
56	401	小竹町	65	2	-	10	22	2	11
57	402	鞍手町	207	5	2	28	48	25	19
58	421	桂川町	229	1	-	36	64	40	29
59	447	筑前町	654	23	2	30	96	98	97
60	448	東峰村	154	2	2	58	66	18	4
61	503	大刀洗町	633	5	3	69	182	119	85
62	522	大木町	658	39	3	97	214	132	69
63	544	広川町	470	7	20	78	164	101	33
64	601	香春町	254	3	-	72	118	28	14
65	602	添田町	306	5	3	106	123	30	12
66	604	糸田町	102	3	-	18	34	28	6
67	605	川崎町	252	6	4	51	114	37	14
68	608	大任町	154	-	-	39	68	20	12
69	609	赤村	234	3	4	44	106	37	17
70	610	福智町	546	6	-	95	241	101	32
71	621	荻田町	251	2	-	75	108	24	16
72	625	みやこ町	1,275	13	5	212	500	260	104
73	642	吉富町	124	-	-	48	46	16	1
74	646	上毛町	504	4	7	93	193	87	35
75	647	築上町	885	8	2	172	344	146	71
76		福岡地区	6,225	106	115	1,274	2,048	1,083	515
77		八幡地区	2,062	28	31	473	673	341	158
78		行橋地区	4,749	43	38	950	1,907	807	338
79		飯塚地区	5,901	70	32	1,029	2,086	1,040	536
80		朝倉地区	8,710	124	230	1,171	2,582	1,544	968
81		筑後地区	8,385	209	385	1,517	2,690	1,353	675

単位：経営体

2.0~3.0	3.0~5.0	5.0~10.0	10.0~20.0	20.0~30.0	30.0~50.0	50.0~100.0	100ha 以上	No.
138	97	43	21	3	5	12	2	42
169	107	72	35	16	2	1	1	43
11	3	3	-	-	-	-	-	44
1	1	1	-	-	-	-	-	45
2	1	2	1	-	-	-	-	46
1	-	-	-	-	-	-	-	47
2	4	1	-	-	-	-	-	48
11	1	-	-	-	-	-	-	49
9	-	-	-	-	-	-	-	50
9	7	-	-	-	-	-	-	51
3	4	3	2	-	-	-	-	52
2	2	3	-	-	-	-	-	53
27	24	9	10	1	2	-	-	54
23	28	27	6	1	2	1	-	55
5	5	3	4	1	-	-	-	56
18	15	21	21	3	2	-	-	57
30	19	8	1	-	1	-	-	58
108	92	64	28	7	5	3	1	59
3	1	-	-	-	-	-	-	60
85	49	21	9	3	2	-	1	61
49	31	13	6	2	2	1	-	62
37	14	15	1	-	-	-	-	63
13	3	-	2	1	-	-	-	64
16	5	4	-	1	1	-	-	65
6	2	3	1	-	1	-	-	66
19	4	1	1	1	-	-	-	67
7	4	3	-	-	1	-	-	68
10	6	5	1	-	-	1	-	69
41	14	12	2	-	1	-	1	70
8	13	2	3	-	-	-	-	71
83	41	33	17	5	-	2	-	72
3	5	3	2	-	-	-	-	73
24	21	20	10	8	2	-	-	74
44	46	31	14	5	2	-	-	75
463	304	200	81	27	6	2	1	76
125	121	74	25	7	4	2	-	77
244	183	135	69	27	6	2	-	78
498	298	201	80	17	10	3	1	79
882	625	322	143	51	39	20	9	80
658	487	241	72	23	38	26	11	81

2 農業経営体

(4) 経営耕地面積規模別面積

No.	地域等		計	0.3ha未満	0.3~0.5	0.5~1.0	1.0~1.5	1.5~2.0
	コード	市区町村等						
1	40	福岡県 (市区町村)	6,831,583	16,355	248,049	848,473	743,013	543,831
2	100	北九州市	155,378	348	14,379	35,413	27,898	15,087
3	101	門司区	11,291	-	1,553	3,792	2,502	1,320
4	103	若松区	40,804	115	1,186	4,812	4,196	4,192
5	105	戸畑区	X	X	X	X	X	X
6	106	小倉北区	X	X	X	X	X	X
7	107	小倉南区	82,649	113	9,537	22,398	18,267	7,593
8	108	八幡東区	1,126	-	240	326	-	310
9	109	八幡西区	18,691	35	1,786	3,708	2,832	1,495
10	130	福岡市	165,397	748	13,379	34,234	25,035	14,411
11	131	東区	10,573	96	2,086	3,959	3,065	190
12	132	博多区	4,104	96	868	1,332	717	886
13	133	中央区	1,237	-	-	-	107	-
14	134	南区	7,446	46	1,373	1,781	1,197	1,388
15	135	西区	101,514	436	4,439	15,540	13,306	6,999
16	136	城南区	2,322	23	571	794	351	153
17	137	早良区	38,201	51	4,042	10,828	6,292	4,795
18	202	大牟田市	70,405	213	3,581	9,592	5,955	3,453
19	203	久留米市	863,762	2,497	17,548	71,002	74,761	62,583
20	204	直方市	55,590	63	2,827	9,484	8,277	5,069
21	205	飯塚市	199,933	146	6,065	26,732	29,224	25,001
22	206	田川市	53,189	-	3,538	9,868	6,283	2,727
23	207	柳川市	374,773	2,373	7,362	15,291	7,290	4,679
24	210	八女市	450,832	1,916	21,895	75,637	65,023	46,469
25	211	筑後市	176,179	681	4,470	12,306	10,698	7,713
26	212	大川市	123,089	184	4,833	18,255	17,970	14,878
27	213	行橋市	145,777	404	6,989	27,688	20,506	11,784
28	214	豊前市	105,837	51	6,669	22,969	12,154	6,891
29	215	中間市	31,385	-	481	1,030	1,186	1,167
30	216	小郡市	175,844	147	2,291	11,781	12,721	11,306
31	217	筑紫野市	74,965	106	4,400	13,241	12,024	5,802
32	218	春日市	1,823	-	472	847	354	150
33	219	大野城市	4,075	16	1,334	1,441	591	-
34	220	宗像市	151,484	214	2,332	11,180	12,156	9,379
35	221	太宰府市	10,370	-	1,659	4,174	2,382	685
36	223	古賀市	46,749	119	1,569	7,666	8,089	5,180
37	224	福津市	82,002	188	2,147	7,142	7,483	7,993
38	225	うきは市	203,905	769	10,266	34,239	28,900	22,433
39	226	宮若市	145,140	72	3,768	17,754	18,705	12,276
40	227	嘉麻市	160,046	118	4,410	17,851	20,969	17,697
41	228	朝倉市	394,147	1,072	9,540	43,718	42,567	37,354

单位：a

2.0~3.0	3.0~5.0	5.0~10.0	10.0~20.0	20.0~30.0	30.0~50.0	50.0~100.0	100ha 以上	No.
685,766	757,645	792,681	625,820	361,226	393,407	367,978	447,339	1
14,918	20,116	14,809	5,227	7,183	-	-	-	2
744	380	-	1,000	-	-	-	-	3
5,763	9,113	6,797	-	4,630	-	-	-	4
X	X	X	X	X	X	X	X	5
X	X	X	X	X	X	X	X	6
5,473	6,883	6,732	3,100	2,553	-	-	-	7
250	-	-	-	-	-	-	-	8
2,688	3,740	1,280	1,127	-	-	-	-	9
17,457	14,395	22,671	11,773	2,507	-	8,787	-	10
1,177	-	-	-	-	-	-	-	11
205	-	-	-	-	-	-	-	12
-	400	730	-	-	-	-	-	13
-	380	-	1,281	-	-	-	-	14
10,262	10,000	18,746	10,492	2,507	-	8,787	-	15
430	-	-	-	-	-	-	-	16
5,383	3,615	3,195	-	-	-	-	-	17
3,934	7,722	9,985	6,751	-	10,619	8,600	-	18
77,070	83,655	74,232	65,905	57,289	64,356	81,953	130,911	19
6,578	5,624	7,738	7,090	2,840	-	-	-	20
27,008	25,694	29,010	14,680	7,363	3,210	5,800	-	21
4,841	6,487	7,535	6,910	-	-	5,000	-	22
6,841	6,049	19,595	24,485	24,529	54,105	51,991	150,183	23
70,855	86,481	55,153	10,418	6,430	4,561	5,994	-	24
10,826	12,705	14,966	11,119	12,034	38,442	18,849	21,370	25
12,455	16,858	13,205	8,628	-	10,389	5,434	-	26
11,554	12,494	13,942	11,438	19,528	9,450	-	-	27
7,838	8,542	17,635	20,708	2,380	-	-	-	28
1,817	3,788	6,755	4,280	5,461	-	5,420	-	29
13,704	16,604	22,835	26,286	21,572	24,821	11,776	-	30
5,114	8,146	9,626	6,117	7,189	3,200	-	-	31
-	-	-	-	-	-	-	-	32
-	693	-	-	-	-	-	-	33
18,601	21,237	29,820	29,490	9,256	7,819	-	-	34
490	-	980	-	-	-	-	-	35
6,626	8,546	4,992	3,962	-	-	-	-	36
10,037	14,846	15,498	5,907	6,911	3,850	-	-	37
27,694	32,951	25,154	10,479	4,335	6,685	-	-	38
19,399	26,604	27,251	14,092	5,219	-	-	-	39
20,817	19,014	23,129	19,860	9,631	6,550	-	-	40
45,651	46,666	37,086	34,057	13,387	25,081	22,128	35,840	41

2 農業経営体

(4) 経営耕地面積規模別面積

No.	地域等		計	0.3ha未満	0.3~0.5	0.5~1.0	1.0~1.5	1.5~2.0
	コード	市区町村等						
42	229	みやま市	375,413	1,699	9,182	32,004	27,885	20,392
43	230	糸島市	353,575	584	7,536	29,625	38,550	33,792
44	305	那珂川町	24,513	105	4,037	8,130	4,361	1,988
45	341	宇美町	6,836	-	1,638	2,150	985	878
46	342	篠栗町	12,219	-	1,495	3,955	2,649	651
47	343	志免町	4,868	-	1,008	1,972	1,144	498
48	344	須恵町	11,465	-	943	4,091	2,822	896
49	345	新宮町	12,261	104	917	2,963	3,212	1,855
50	348	久山町	12,015	58	1,683	3,537	3,173	1,314
51	349	粕屋町	22,742	17	2,650	7,769	5,051	3,031
52	381	芦屋町	9,681	-	297	701	960	901
53	382	水巻町	7,000	15	853	1,367	1,317	496
54	383	岡垣町	61,597	103	1,326	5,100	5,408	5,767
55	384	遠賀町	69,573	85	677	2,940	4,121	3,054
56	401	小竹町	16,779	-	357	1,620	225	1,859
57	402	鞍手町	78,998	39	1,104	3,463	2,998	3,221
58	421	桂川町	40,008	-	1,419	4,443	4,577	4,968
59	447	筑前町	267,365	45	1,185	6,945	12,218	16,907
60	448	東峰村	10,677	52	2,226	4,462	2,198	676
61	503	大刀洗町	134,446	68	2,729	13,423	14,485	14,542
62	522	大木町	102,976	66	3,801	15,449	16,093	11,785
63	544	広川町	58,144	417	2,966	11,890	12,140	5,551
64	601	香春町	24,867	-	2,736	7,883	3,157	2,299
65	602	添田町	31,300	53	4,080	8,158	3,491	1,961
66	604	糸田町	17,734	-	692	2,462	3,441	972
67	605	川崎町	27,064	82	1,932	8,001	4,535	2,355
68	608	大任町	19,931	-	1,543	4,703	2,350	2,055
69	609	赤村	30,793	75	1,653	7,556	4,519	2,888
70	610	福智町	77,669	-	3,738	17,033	12,064	5,399
71	621	苅田町	27,510	-	2,889	7,531	2,891	2,679
72	625	みやこ町	193,914	70	8,300	35,361	31,239	17,828
73	642	吉富町	14,770	-	1,940	3,102	1,877	155
74	646	上毛町	103,567	143	3,649	13,942	10,268	6,097
75	647	築上町	147,237	30	6,664	24,207	17,408	11,954
76		福岡地区	997,359	2,259	49,199	144,117	130,061	88,503
77		八幡地区	334,614	551	18,013	46,551	40,890	26,472
78		行橋地区	738,612	698	37,100	134,800	96,343	57,388
79		飯塚地区	979,041	648	39,862	147,011	124,815	90,747
80		朝倉地区	2,050,146	4,650	45,785	185,570	187,850	165,801
81		筑後地区	1,731,811	7,549	58,090	190,424	163,054	114,920

单位：a

2.0~3.0	3.0~5.0	5.0~10.0	10.0~20.0	20.0~30.0	30.0~50.0	50.0~100.0	100ha 以上	No.
33,162	36,440	28,730	29,074	7,455	21,444	83,833	44,113	42
40,384	40,159	50,828	48,529	39,196	6,000	8,000	10,392	43
2,714	1,290	1,888	-	-	-	-	-	44
229	336	620	-	-	-	-	-	45
482	393	1,387	1,207	-	-	-	-	46
246	-	-	-	-	-	-	-	47
469	1,444	800	-	-	-	-	-	48
2,775	435	-	-	-	-	-	-	49
2,250	-	-	-	-	-	-	-	50
1,959	2,265	-	-	-	-	-	-	51
712	1,571	2,007	2,532	-	-	-	-	52
434	699	1,819	-	-	-	-	-	53
6,789	8,699	6,898	13,045	2,176	6,286	-	-	54
5,385	10,286	18,048	9,162	2,815	7,400	5,600	-	55
1,280	1,946	1,777	5,128	2,587	-	-	-	56
4,273	5,715	13,975	29,167	6,476	8,567	-	-	57
6,979	6,849	5,440	1,202	-	4,131	-	-	58
26,652	35,205	44,277	37,523	16,595	18,995	16,818	34,000	59
736	327	-	-	-	-	-	-	60
20,288	18,241	14,298	11,401	6,130	8,311	-	10,530	61
11,471	11,918	8,633	6,420	4,790	7,360	5,190	-	62
8,614	5,340	9,910	1,316	-	-	-	-	63
3,035	1,356	-	2,201	2,200	-	-	-	64
3,666	2,080	2,443	-	2,368	3,000	-	-	65
1,454	615	2,533	1,465	-	4,100	-	-	66
4,506	1,637	682	1,184	2,150	-	-	-	67
1,714	1,551	2,315	-	-	3,700	-	-	68
2,530	2,102	2,853	1,317	-	-	5,300	-	69
10,061	5,089	8,073	2,972	-	3,240	-	10,000	70
1,978	4,608	1,089	3,845	-	-	-	-	71
19,501	15,637	21,223	22,211	11,039	-	11,505	-	72
708	1,916	2,182	2,890	-	-	-	-	73
5,822	7,956	14,779	13,101	18,599	9,211	-	-	74
10,383	17,623	19,572	19,266	11,606	8,524	-	-	75
109,833	114,185	139,110	106,985	65,059	20,869	16,787	10,392	76
30,055	45,159	50,336	34,246	17,635	13,686	11,020	-	77
57,784	68,776	90,422	93,459	63,152	27,185	11,505	-	78
118,141	112,363	134,754	107,268	40,834	36,498	16,100	10,000	79
211,795	233,649	217,882	185,651	119,308	148,249	132,675	211,281	80
158,158	183,513	160,177	98,211	55,238	146,920	179,891	215,666	81

2 農業経営体

(5) 農産物販売金額規模別経営体数

No.	地域等		計	農産物の 販売なし	50万円 未 満	50～100	100～200	200～300	300～500
	コード	市区町村等							
1	40	福岡県 (市区町村)	36,032	3,860	12,110	5,155	3,715	2,082	2,168
2	100	北九州市	1,399	277	529	211	139	54	56
3	101	門司区	130	30	62	24	10	1	2
4	103	若松区	235	13	49	33	37	13	14
5	105	戸畑区	2	X	X	X	X	X	X
6	106	小倉北区	13	X	X	X	X	X	X
7	107	小倉南区	844	200	336	123	71	33	33
8	108	八幡東区	14	4	3	4	1	1	1
9	109	八幡西区	161	28	75	25	20	3	3
10	130	福岡市	1,349	219	463	168	123	69	77
11	131	東区	151	24	56	27	15	9	10
12	132	博多区	61	7	26	8	7	6	-
13	133	中央区	3	1	-	-	-	-	-
14	134	南区	84	18	40	6	10	2	3
15	135	西区	629	73	154	80	65	40	51
16	136	城南区	34	12	12	4	5	-	-
17	137	早良区	387	84	175	43	21	12	13
18	202	大牟田市	376	39	140	58	43	29	32
19	203	久留米市	3,349	330	754	381	352	244	254
20	204	直方市	376	46	122	100	50	13	11
21	205	飯塚市	1,184	85	555	202	128	52	54
22	206	田川市	361	71	198	33	15	12	13
23	207	柳川市	767	5	242	94	77	45	48
24	210	八女市	3,263	278	628	366	377	247	325
25	211	筑後市	595	20	92	65	43	30	44
26	212	大川市	763	29	282	131	71	36	31
27	213	行橋市	971	92	445	208	109	42	40
28	214	豊前市	739	73	434	116	37	21	15
29	215	中間市	75	6	23	7	9	15	8
30	216	小郡市	577	34	169	90	82	43	28
31	217	筑紫野市	518	47	295	64	41	15	22
32	218	春日市	32	14	13	1	1	-	1
33	219	大野城市	64	22	26	8	5	1	-
34	220	宗像市	607	52	185	108	69	48	43
35	221	太宰府市	130	26	77	17	6	2	1
36	223	古賀市	319	37	96	54	34	22	33
37	224	福津市	390	47	85	43	42	33	36
38	225	うきは市	1,417	143	444	186	170	112	95
39	226	宮若市	783	58	280	175	112	54	41
40	227	嘉麻市	848	116	314	150	89	42	30
41	228	朝倉市	1,926	152	472	283	259	153	161

単位：経営体

2 農業経営体

(5) 農産物販売金額規模別経営体数

No.	地域等		計	農産物の 販売なし	50万円未満	50～100	100～200	200～300	300～500
	コード	市区町村等							
42	229	みやま市	1,493	102	288	167	156	101	150
43	230	糸島市	1,583	142	335	199	178	92	114
44	305	那珂川町	298	72	142	30	19	11	8
45	341	宇美町	92	23	58	5	3	2	1
46	342	篠栗町	129	15	81	21	3	3	3
47	343	志免町	67	22	32	8	3	1	-
48	344	須恵町	122	24	65	17	8	1	2
49	345	新宮町	124	10	36	14	29	11	12
50	348	久山町	143	21	75	18	14	5	1
51	349	粕屋町	258	51	133	36	19	7	7
52	381	芦屋町	44	10	9	3	1	3	2
53	382	水巻町	63	5	39	11	1	4	2
54	383	岡垣町	277	39	97	48	35	14	13
55	384	遠賀町	204	21	49	30	27	29	19
56	401	小竹町	65	4	24	16	7	1	4
57	402	鞍手町	207	6	66	28	22	14	14
58	421	桂川町	229	23	98	51	27	7	8
59	447	筑前町	654	47	90	86	108	77	58
60	448	東峰村	154	23	89	21	11	6	2
61	503	大刀洗町	633	35	186	102	73	38	53
62	522	大木町	658	34	246	104	67	24	31
63	544	広川町	470	12	80	26	39	29	57
64	601	香春町	254	22	165	37	17	7	-
65	602	添田町	306	94	135	20	18	7	8
66	604	糸田町	102	17	42	26	6	1	3
67	605	川崎町	252	36	133	54	13	3	3
68	608	大任町	154	48	69	17	11	5	3
69	609	赤村	234	62	102	29	17	10	5
70	610	福智町	546	117	258	70	43	26	13
71	621	荇田町	251	37	139	38	21	8	3
72	625	みやこ町	1,275	183	620	251	106	42	26
73	642	吉富町	124	19	87	8	8	1	-
74	646	上毛町	504	68	258	84	40	16	11
75	647	築上町	885	98	421	161	82	42	33
76		福岡地区	6,225	844	2,197	811	597	323	361
77		八幡地区	2,062	358	746	310	212	119	100
78		行橋地区	4,749	570	2,404	866	403	172	128
79		飯塚地区	5,901	805	2,561	1,008	575	254	210
80		朝倉地区	8,710	764	2,204	1,149	1,055	673	651
81		筑後地区	8,385	519	1,998	1,011	873	541	718

単位：経営体

500～700	700～ 1,000	1,000～ 1,500	1,500～ 2,000	2,000～ 3,000	3,000～ 5,000	5,000～ 1億円	1～3億円	3～5億円	5億円以上	No.
117	155	149	47	30	22	7	1	1	-	42
73	112	103	77	73	45	22	15	3	-	43
3	4	4	1	1	1	1	1	-	-	44
-	-	-	-	-	-	-	-	-	-	45
-	2	1	-	-	-	-	-	-	-	46
-	-	-	-	-	-	1	-	-	-	47
2	1	-	1	1	-	-	-	-	-	48
7	1	2	2	-	-	-	-	-	-	49
4	2	-	-	1	-	-	2	-	-	50
2	2	-	1	-	-	-	-	-	-	51
3	4	2	3	4	-	-	-	-	-	52
-	-	1	-	-	-	-	-	-	-	53
9	11	5	1	2	1	-	-	1	1	54
13	3	6	5	1	1	-	-	-	-	55
1	1	2	-	-	2	1	2	-	-	56
11	13	13	9	7	-	3	1	-	-	57
1	3	5	2	3	-	-	1	-	-	58
50	41	33	23	25	9	5	-	1	1	59
1	-	-	-	-	-	1	-	-	-	60
25	31	34	19	21	6	7	2	-	1	61
27	29	37	17	9	11	8	10	2	2	62
25	48	70	31	32	14	5	1	-	1	63
1	2	-	3	-	-	-	-	-	-	64
5	8	4	1	2	3	1	-	-	-	65
1	1	3	-	-	1	1	-	-	-	66
1	2	1	1	4	-	-	1	-	-	67
-	-	1	-	-	-	-	-	-	-	68
-	3	2	-	2	2	-	-	-	-	69
5	4	3	3	2	2	-	-	-	-	70
3	1	-	1	-	-	-	-	-	-	71
19	14	3	3	1	4	3	-	-	-	72
-	-	1	-	-	-	-	-	-	-	73
8	9	5	1	3	1	-	-	-	-	74
12	14	8	6	4	2	1	1	-	-	75
207	258	221	135	121	79	36	28	3	4	76
68	50	36	28	18	10	1	2	2	2	77
64	51	35	21	16	11	7	1	-	-	78
122	113	96	45	44	37	15	14	-	2	79
441	479	447	251	237	206	113	30	5	5	80
496	658	800	315	235	128	54	28	6	5	81

2 農業経営体

(6) 農業経営組織別経営体数

No.	地域等		農産物の 販売の あった 経営体	単 一 経 営 (主 位 部 門)						
				計	稲作	麦類作	雑穀・ いも類 ・豆類	工 芸 農作物	露地野菜	施設野菜
	コード	市区町村等								
1	40	福岡県 (市区町村)	32,172	23,944	14,395	58	130	429	1,464	2,414
2	100	北九州市	1,122	872	654	-	2	-	134	32
3	101	門司区	100	90	84	-	-	-	4	2
4	103	若松区	222	136	37	-	-	-	69	11
5	105	戸畑区	X	X	X	X	X	X	X	X
6	106	小倉北区	X	X	X	X	X	X	X	X
7	107	小倉南区	644	507	417	-	2	-	50	18
8	108	八幡東区	10	8	8	-	-	-	-	-
9	109	八幡西区	133	119	106	-	-	-	5	-
10	130	福岡市	1,130	881	536	-	2	1	79	121
11	131	東区	127	108	67	-	-	-	10	24
12	132	博多区	54	48	26	-	-	-	5	6
13	133	中央区	2	-	-	-	-	-	-	-
14	134	南区	66	50	36	-	-	-	3	3
15	135	西区	556	425	205	-	2	1	32	84
16	136	城南区	22	21	17	-	-	-	3	1
17	137	早良区	303	229	185	-	-	-	26	3
18	202	大牟田市	337	250	117	1	3	-	9	12
19	203	久留米市	3,019	2,017	658	2	5	-	270	300
20	204	直方市	330	283	246	1	-	-	7	5
21	205	飯塚市	1,099	914	808	-	4	-	21	16
22	206	田川市	290	239	211	-	3	-	5	6
23	207	柳川市	762	593	316	1	1	1	72	148
24	210	八女市	2,985	2,113	359	1	6	362	84	303
25	211	筑後市	575	434	105	1	4	19	8	140
26	212	大川市	734	549	382	3	-	3	3	137
27	213	行橋市	879	818	728	-	1	-	14	3
28	214	豊前市	666	581	539	-	1	-	12	9
29	215	中間市	69	43	40	1	-	-	1	-
30	216	小郡市	543	422	308	5	2	1	22	36
31	217	筑紫野市	471	361	326	3	1	1	15	2
32	218	春日市	18	17	12	-	-	1	2	2
33	219	大野城市	42	28	21	-	1	-	3	-
34	220	宗像市	555	406	297	-	2	-	20	42
35	221	太宰府市	104	90	86	-	-	-	2	-
36	223	古賀市	282	221	142	-	-	-	10	19
37	224	福津市	343	203	90	1	1	-	57	25
38	225	うきは市	1,274	887	302	2	12	18	21	49
39	226	宮若市	725	605	547	-	2	-	17	6
40	227	嘉麻市	732	607	516	2	-	-	12	13
41	228	朝倉市	1,774	1,199	405	2	18	4	56	144

単位：経営体

の 販 売 金 額 が 8 割 以 上 の 経 営 体)										複合経営 (主位部門 が8割未満 の経営体)	
果樹類	花き・ 花木	その他 の作物	酪農	肉用牛	養豚	養鶏	養蚕	その他 の畜産			
3,182	1,337	144	190	74	31	83	-	13	8,228	1	
21	16	4	1	4	-	4	-	-	250	2	
-	-	-	-	-	-	-	-	-	10	3	
11	4	1	-	2	-	1	-	-	86	4	
X	X	X	X	X	X	X	X	X	X	X	
X	X	X	X	X	X	X	X	X	X	X	
6	8	3	1	1	-	1	-	-	137	7	
-	-	-	-	-	-	-	-	-	2	8	
3	2	-	-	1	-	2	-	-	14	9	
51	64	4	15	2	-	4	-	2	249	10	
3	2	-	-	-	-	2	-	-	19	11	
8	1	1	-	-	-	1	-	-	6	12	
-	-	-	-	-	-	-	-	-	2	13	
6	1	-	1	-	-	-	-	-	16	14	
32	58	1	6	1	-	1	-	2	131	15	
-	-	-	-	-	-	-	-	-	1	16	
2	2	2	8	1	-	-	-	-	74	17	
99	2	2	2	1	-	2	-	-	87	18	
261	451	25	33	6	2	3	-	1	1,002	19	
15	2	-	4	-	-	3	-	-	47	20	
32	8	2	9	7	2	5	-	-	185	21	
3	7	-	1	1	1	1	-	-	51	22	
33	9	1	4	4	-	3	-	-	169	23	
756	214	12	5	4	3	4	-	-	872	24	
102	39	4	4	2	-	5	-	1	141	25	
2	5	11	1	-	-	1	-	1	185	26	
61	4	2	3	-	-	2	-	-	61	27	
12	4	2	2	-	-	-	-	-	85	28	
1	-	-	-	-	-	-	-	-	26	29	
2	35	1	5	3	1	-	-	1	121	30	
1	5	-	2	4	-	1	-	-	110	31	
-	-	-	-	-	-	-	-	-	1	32	
1	1	-	-	-	-	1	-	-	14	33	
23	12	1	2	3	-	4	-	-	149	34	
1	-	-	-	-	-	1	-	-	14	35	
32	14	1	-	-	-	3	-	-	61	36	
8	18	-	1	-	-	1	-	1	140	37	
436	38	-	2	1	5	-	-	1	387	38	
9	16	1	2	1	-	3	-	1	120	39	
23	13	3	14	5	1	5	-	-	125	40	
462	71	7	24	3	1	2	-	-	575	41	

2 農業経営体

(6) 農業経営組織別経営体数

	地域等		農産物の 販売の あった 経営体	単 一 経 営 (主 位 部 門)						
				計	稲作	麦類作	雑穀・ いも類 ・豆類	工 芸 農作物	露地野菜	施設野菜
	コード	市区町村等								
42	229	みやま市	1,391	1,039	299	1	1	-	46	322
43	230	糸島市	1,441	951	363	1	4	2	138	196
44	305	那珂川町	226	181	143	-	-	-	19	5
45	341	宇美町	69	66	64	-	-	-	1	1
46	342	篠栗町	114	102	93	1	-	-	1	1
47	343	志免町	45	39	35	-	-	-	1	1
48	344	須恵町	98	88	81	-	-	-	2	2
49	345	新宮町	114	93	18	-	-	-	6	14
50	348	久山町	122	104	83	-	-	-	5	3
51	349	粕屋町	207	183	162	-	-	-	15	1
52	381	芦屋町	34	19	7	-	-	-	11	-
53	382	水巻町	58	46	41	-	-	-	4	-
54	383	岡垣町	238	176	98	3	3	-	16	10
55	384	遠賀町	183	122	98	1	1	-	16	3
56	401	小竹町	61	53	49	-	-	-	-	-
57	402	鞍手町	201	137	104	-	-	-	2	4
58	421	桂川町	206	184	167	-	-	-	2	10
59	447	筑前町	607	142	88	-	6	-	15	12
60	448	東峰村	131	103	87	-	1	-	6	6
61	503	大刀洗町	598	371	223	-	7	-	100	16
62	522	大木町	624	430	290	4	3	1	3	96
63	544	広川町	458	366	70	-	-	12	1	105
64	601	香春町	232	217	211	-	-	-	4	-
65	602	添田町	212	185	141	-	-	-	28	1
66	604	糸田町	85	63	56	1	3	-	1	-
67	605	川崎町	216	197	184	-	-	-	1	-
68	608	大任町	106	98	91	-	1	-	1	2
69	609	赤村	172	142	111	1	2	-	17	2
70	610	福智町	429	298	260	14	7	-	1	3
71	621	苅田町	214	206	202	-	-	-	4	-
72	625	みやこ町	1,092	877	796	1	15	1	10	17
73	642	吉富町	105	91	90	-	1	-	-	-
74	646	上毛町	436	286	232	2	4	2	16	2
75	647	築上町	787	656	607	2	-	-	15	9
76		福岡地区	5,381	4,014	2,552	6	11	5	376	435
77		八幡地区	1,704	1,278	938	5	6	-	182	45
78		行橋地区	4,179	3,515	3,194	5	22	3	71	40
79		飯塚地区	5,096	4,222	3,702	19	22	-	119	68
80		朝倉地区	7,946	5,141	2,071	11	51	23	490	563
81		筑後地区	7,866	5,774	1,938	12	18	398	226	1,263

単位：経営体

の 販 売 金 額 が 8 割 以 上 の 経 営 体)									複合経営 (主位部門 が8割未満 の経営体)	
果樹類	花き・ 花木	その他 の作物	酪農	肉用牛	養豚	養鶏	養蚕	その他 の畜産		
329	28	-	3	7	1	1	-	1	352	42
86	101	10	24	8	10	7	-	1	490	43
6	5	-	3	-	-	-	-	-	45	44
-	-	-	-	-	-	-	-	-	3	45
-	1	3	1	-	-	1	-	-	12	46
1	1	-	-	-	-	-	-	-	6	47
-	-	1	2	-	-	-	-	-	10	48
48	6	-	-	-	-	-	-	1	21	49
-	7	1	1	2	2	-	-	-	18	50
1	4	-	-	-	-	-	-	-	24	51
1	-	-	-	-	-	-	-	-	15	52
1	-	-	-	-	-	-	-	-	12	53
36	8	-	1	-	-	1	-	-	62	54
2	1	-	-	-	-	-	-	-	61	55
-	-	-	2	-	-	2	-	-	8	56
24	-	-	-	1	-	2	-	-	64	57
2	1	-	1	1	-	-	-	-	22	58
12	6	-	2	-	-	1	-	-	465	59
2	-	1	-	-	-	-	-	-	28	60
1	18	2	2	1	-	1	-	-	227	61
1	1	30	-	-	1	-	-	-	194	62
118	52	2	2	1	-	2	-	1	92	63
-	2	-	-	-	-	-	-	-	15	64
2	10	3	-	-	-	-	-	-	27	65
-	1	-	-	-	-	1	-	-	22	66
8	-	2	1	-	-	1	-	-	19	67
1	1	-	-	-	-	1	-	-	8	68
-	8	-	-	-	1	-	-	-	30	69
7	4	-	1	1	-	-	-	-	131	70
-	-	-	-	-	-	-	-	-	8	71
13	9	6	7	-	-	2	-	-	215	72
-	-	-	-	-	-	-	-	-	14	73
23	5	-	-	-	-	-	-	-	150	74
10	9	-	1	1	-	2	-	-	131	75
259	239	21	51	19	12	23	-	5	1,367	76
62	25	4	2	4	-	5	-	-	426	77
119	31	10	13	1	-	6	-	-	664	78
126	73	11	35	17	5	24	-	1	874	79
1,176	619	36	68	14	9	7	-	3	2,805	80
1,440	350	62	21	19	5	18	-	4	2,092	81

2 農業経営体
(7) 経営耕地の状況

	地域等		経営耕地 のある 経営体数	経営耕地 総面積	田のある 経営体数		面積計	
	コード	市区町村等			経営体数	面積		
1	40	福岡県 (市区町村)	35,452	6,831,583	32,610	5,812,074	29,179	3,889,643
2	100	北九州市	1,383	155,378	1,279	125,743	1,185	103,327
3	101	門司区	129	11,291	125	10,685	118	9,209
4	103	若松区	228	40,804	169	21,469	130	15,575
5	105	戸畑区	X	X	X	X	X	X
6	106	小倉北区	X	X	X	X	X	X
7	107	小倉南区	837	82,649	812	75,340	769	61,304
8	108	八幡東区	14	1,126	14	943	13	818
9	109	八幡西区	160	18,691	154	17,100	152	16,317
10	130	福岡市	1,334	165,397	1,239	128,102	1,135	103,668
11	131	東区	149	10,573	133	8,023	124	6,928
12	132	博多区	59	4,104	50	3,312	46	2,886
13	133	中央区	3	1,237	3	903	2	395
14	134	南区	84	7,446	75	4,607	73	4,097
15	135	西区	621	101,514	566	73,516	496	59,414
16	136	城南区	34	2,322	33	2,045	31	1,857
17	137	早良区	384	38,201	379	35,696	363	28,091
18	202	大牟田市	370	70,405	304	58,737	280	35,543
19	203	久留米市	3,299	863,762	3,083	784,052	2,344	471,613
20	204	直方市	374	55,590	355	49,079	346	42,076
21	205	飯塚市	1,173	199,933	1,153	186,654	1,110	138,302
22	206	田川市	357	53,189	351	51,125	346	37,008
23	207	柳川市	754	374,773	697	371,388	508	203,473
24	210	八女市	3,185	450,832	2,523	164,545	2,187	115,847
25	211	筑後市	588	176,179	470	152,072	311	84,291
26	212	大川市	755	123,089	753	122,445	711	83,434
27	213	行橋市	961	145,777	911	137,823	892	122,185
28	214	豊前市	733	105,837	723	98,696	702	77,237
29	215	中間市	75	31,385	74	30,522	72	13,858
30	216	小郡市	572	175,844	550	164,787	458	94,329
31	217	筑紫野市	507	74,965	506	71,396	456	53,720
32	218	春日市	31	1,823	26	1,194	26	1,188
33	219	大野城市	63	4,075	58	3,187	55	2,727
34	220	宗像市	588	151,484	554	136,286	498	88,669
35	221	太宰府市	129	10,370	129	9,688	125	7,407
36	223	古賀市	315	46,749	278	34,839	260	30,379
37	224	福津市	383	82,002	356	66,488	303	48,454
38	225	うきは市	1,407	203,905	1,068	118,750	984	87,586
39	226	宮若市	773	145,140	767	136,711	743	114,486
40	227	嘉麻市	839	160,046	817	152,426	775	116,727
41	228	朝倉市	1,897	394,147	1,609	308,790	1,347	199,265

単位：経営体、a

田								
稲を作った田				稲を作った田のうち 二毛作した田		稲以外の作物 だけを作った田		
食用		飼料用		経営体数	面積	経営体数	面積	
経営体数	面積	経営体数	面積					
29,044	3,664,372	1,717	225,271	4,311	1,372,699	14,319	1,647,269	1
1,185	102,554	9	773	75	3,088	425	12,915	2
118	9,209	-	-	2	77	32	680	3
130	15,298	5	277	9	506	74	5,275	4
X	X	X	X	X	X	X	X	5
X	X	X	X	X	X	X	X	6
769	60,818	3	486	56	1,487	292	6,502	7
13	818	-	-	-	-	3	75	8
152	16,307	1	10	8	1,018	23	321	9
1,131	101,027	52	2,641	60	8,243	480	17,759	10
124	6,928	-	-	2	15	28	466	11
46	2,886	-	-	3	44	12	266	12
1	100	1	295	-	-	1	435	13
73	4,097	-	-	-	-	17	350	14
493	57,432	38	1,982	29	6,206	267	11,261	15
31	1,857	-	-	-	-	7	81	16
363	27,727	13	364	26	1,978	148	4,900	17
280	35,543	-	-	27	10,900	110	20,987	18
2,312	438,592	225	33,021	629	268,123	2,046	286,941	19
346	42,000	1	76	8	1,052	72	4,308	20
1,102	123,391	128	14,911	56	9,002	414	30,468	21
346	32,550	25	4,458	35	7,367	81	12,161	22
504	199,237	17	4,236	111	142,104	370	164,296	23
2,182	113,127	22	2,720	212	29,558	1,027	42,844	24
303	81,170	23	3,121	111	68,814	298	63,691	25
703	75,992	77	7,442	152	33,316	372	29,384	26
891	110,678	48	11,507	17	15,622	117	13,625	27
702	73,767	23	3,470	60	10,045	218	16,301	28
72	13,858	-	-	16	3,997	40	16,092	29
454	89,086	52	5,243	195	57,436	312	65,328	30
454	48,959	29	4,761	70	25,353	220	11,363	31
26	1,188	-	-	-	-	1	6	32
55	2,727	-	-	7	84	25	307	33
498	84,598	34	4,071	62	22,872	265	38,986	34
125	7,407	-	-	-	-	50	1,734	35
260	29,854	8	525	11	963	78	2,337	36
303	46,352	13	2,102	37	7,257	182	14,112	37
984	85,037	36	2,549	224	41,052	427	23,909	38
741	108,673	54	5,813	24	4,313	218	16,124	39
767	97,340	158	19,387	32	8,815	341	19,777	40
1,333	186,651	79	12,614	331	101,673	860	99,973	41

2 農業経営体
(7) 経営耕地の状況

No.	地域等		経営耕地 のある 経営体数	経営耕地 総面積				
	コード	市区町村等			田のある 経営体数	面積計		
							経営体数	面積
42	229	みやま市	1,442	375,413	1,225	293,290	983	169,953
43	230	糸島市	1,553	353,575	1,459	305,335	1,272	212,335
44	305	那珂川町	297	24,513	294	21,409	282	17,279
45	341	宇美町	92	6,836	92	6,422	89	5,436
46	342	篠栗町	125	12,219	125	12,098	125	9,519
47	343	志免町	67	4,868	67	4,255	61	3,052
48	344	須恵町	118	11,465	117	10,839	113	7,693
49	345	新宮町	123	12,261	80	4,365	78	3,499
50	348	久山町	140	12,015	138	11,081	134	8,472
51	349	粕屋町	254	22,742	249	20,362	234	13,919
52	381	芦屋町	43	9,681	35	5,767	33	4,722
53	382	水巻町	63	7,000	63	6,591	59	5,363
54	383	岡垣町	267	61,597	239	51,851	191	27,308
55	384	遠賀町	203	69,573	201	66,675	186	37,696
56	401	小竹町	63	16,779	62	15,000	62	10,440
57	402	鞍手町	202	78,998	181	73,772	174	42,652
58	421	桂川町	228	40,008	225	38,275	217	29,326
59	447	筑前町	631	267,365	615	256,630	583	161,469
60	448	東峰村	152	10,677	151	9,117	149	8,152
61	503	大刀洗町	628	134,446	620	126,215	586	72,307
62	522	大木町	619	102,976	619	102,741	550	55,887
63	544	広川町	463	58,144	375	30,080	301	20,163
64	601	香春町	251	24,867	251	23,327	250	21,882
65	602	添田町	301	31,300	285	26,862	279	22,219
66	604	糸田町	99	17,734	98	16,744	93	13,331
67	605	川崎町	246	27,064	238	24,175	235	23,764
68	608	大任町	154	19,931	153	19,053	148	13,599
69	609	赤村	231	30,793	227	28,152	222	23,352
70	610	福智町	540	77,669	536	74,465	504	41,482
71	621	苅田町	249	27,510	247	26,093	244	24,758
72	625	みやこ町	1,262	193,914	1,240	182,342	1,204	131,348
73	642	吉富町	124	14,770	124	13,769	109	8,388
74	646	上毛町	500	103,567	481	97,592	440	50,819
75	647	築上町	877	147,237	865	141,805	830	111,260
76		福岡地区	6,119	997,359	5,767	847,346	5,246	617,416
77		八幡地区	2,034	334,614	1,891	287,149	1,726	192,274
78		行橋地区	4,706	738,612	4,591	698,120	4,421	525,995
79		飯塚地区	5,831	979,041	5,699	915,820	5,504	690,646
80		朝倉地区	8,586	2,050,146	7,696	1,768,341	6,451	1,094,721
81		筑後地区	8,176	1,731,811	6,966	1,295,298	5,831	768,591

単位：経営体、a

田								No.
稲を作った田				稲を作った田のうち 二毛作した田		稲以外の作物 だけを作った田		
食用		飼料用						
経営体数	面積	経営体数	面積	経営体数	面積	経営体数	面積	
981	166,134	21	3,819	179	112,395	647	110,710	42
1,253	182,043	220	30,292	155	61,155	861	80,326	43
282	16,322	5	957	12	2,209	121	2,723	44
89	5,364	3	72	-	-	41	440	45
125	8,765	22	754	-	-	91	1,966	46
61	3,052	-	-	1	10	28	372	47
113	7,310	10	383	5	583	69	2,100	48
78	3,499	-	-	-	-	20	519	49
134	8,135	12	337	1	15	68	1,549	50
234	13,889	1	30	7	198	90	2,413	51
33	4,722	-	-	2	390	9	655	52
59	5,363	-	-	2	110	35	917	53
191	27,240	3	68	15	2,320	145	19,713	54
186	37,696	-	-	34	6,959	124	24,219	55
61	9,697	5	743	1	105	13	3,800	56
174	42,652	-	-	41	8,545	111	29,918	57
217	26,387	25	2,939	12	3,721	112	5,089	58
583	160,399	4	1,070	418	141,739	480	87,572	59
149	8,152	-	-	-	-	45	588	60
585	70,860	13	1,447	206	36,094	330	47,509	61
550	54,681	9	1,206	231	30,251	369	39,813	62
301	19,190	19	973	20	3,490	191	8,758	63
250	20,883	5	999	-	-	20	1,155	64
279	22,219	-	-	2	1,030	38	4,345	65
93	13,331	-	-	22	7,172	21	2,318	66
234	23,247	4	517	-	-	8	310	67
148	13,419	2	180	6	362	27	4,841	68
222	21,055	18	2,297	3	57	36	1,139	69
504	41,130	3	352	122	12,223	212	28,082	70
244	23,435	11	1,323	3	924	25	354	71
1,194	114,793	112	16,555	36	7,808	332	42,959	72
109	8,388	-	-	4	1,595	31	2,608	73
440	48,151	17	2,668	102	21,581	242	39,740	74
829	101,411	60	9,849	107	28,609	278	22,021	75
5,221	570,491	409	46,925	428	128,942	2,690	179,012	76
1,726	191,433	12	841	144	16,864	778	74,511	77
4,409	480,623	271	45,372	329	86,184	1,243	137,608	78
5,484	637,974	428	52,672	364	63,764	1,724	163,835	79
6,400	1,038,777	409	55,944	2,003	646,117	4,500	611,820	80
5,804	745,074	188	23,517	1,043	430,828	3,384	480,483	81

2 農業経営体

(7) 経営耕地の状況 (続き)

No.	地域等		田		畑 (樹			
			何も作らなかつた田		畑のある 経営体数	面積計	普通作物を作つた畑	
	コード	市区町村等	経営体数	面積			経営体数	面積
1	40	福岡県 (市区町村)	8,701	275,162	13,999	427,253	12,220	338,814
2	100	北九州市	366	9,501	618	25,040	553	21,644
3	101	門司区	37	796	39	472	38	425
4	103	若松区	33	619	194	17,879	185	16,173
5	105	戸畑区	X	X	X	X	X	X
6	106	小倉北区	X	X	X	X	X	X
7	107	小倉南区	278	7,534	301	5,205	256	3,695
8	108	八幡東区	3	50	3	28	3	28
9	109	八幡西区	13	462	71	1,026	61	905
10	130	福岡市	288	6,675	690	30,287	635	25,435
11	131	東区	27	629	92	1,983	86	1,639
12	132	博多区	6	160	30	507	30	445
13	133	中央区	1	73	2	104	2	104
14	134	南区	14	160	37	1,950	35	608
15	135	西区	112	2,841	345	23,413	315	20,612
16	136	城南区	5	107	17	244	16	208
17	137	早良区	123	2,705	167	2,086	151	1,819
18	202	大牟田市	93	2,207	154	2,665	129	2,018
19	203	久留米市	782	25,498	1,410	48,034	1,237	42,289
20	204	直方市	49	2,695	167	5,029	114	2,559
21	205	飯塚市	508	17,884	349	5,809	284	3,478
22	206	田川市	58	1,956	121	1,852	111	1,580
23	207	柳川市	166	3,619	61	1,945	56	1,865
24	210	八女市	383	5,854	1,461	57,976	1,372	50,701
25	211	筑後市	104	4,090	173	8,706	147	7,536
26	212	大川市	365	9,627	21	604	19	547
27	213	行橋市	98	2,013	262	4,986	239	3,155
28	214	豊前市	214	5,158	310	4,534	273	3,271
29	215	中間市	14	572	35	781	34	779
30	216	小郡市	157	5,130	209	8,720	166	7,250
31	217	筑紫野市	231	6,313	198	3,361	143	1,676
32	218	春日市	-	-	22	434	20	396
33	219	大野城市	10	153	39	680	38	391
34	220	宗像市	181	8,631	308	9,931	265	7,503
35	221	太宰府市	21	547	52	600	48	471
36	223	古賀市	79	2,123	162	4,208	155	3,684
37	224	福津市	107	3,922	256	12,920	230	10,868
38	225	うきは市	225	7,255	514	16,236	475	14,257
39	226	宮若市	179	6,101	240	5,586	191	3,044
40	227	嘉麻市	344	15,922	247	4,448	204	3,020
41	228	朝倉市	313	9,552	787	25,530	708	18,459

単位：経営体、a

園 地 を 除 く)						樹 園 地		1 経営体当 たりの経営 耕地面積	No.
飼料用作物だけを作った畑		牧草専用地		何も作らなかった畑		樹 園 地 の 有 る 経営 体 数	面 積		
経営体数	面 積	経営体数	面 積	経営体数	面 積				
83	14,002	62	12,180	3,526	62,257	6,748	592,256	193	1
2	168	2	730	163	2,498	140	4,595	112	2
-	-	-	-	5	47	18	134	88	3
1	160	1	530	41	1,016	33	1,456	179	4
X	X	X	X	X	X	X	X	X	5
X	X	X	X	X	X	X	X	X	6
-	-	1	200	101	1,310	69	2,104	99	7
-	-	-	-	-	-	2	155	80	8
1	8	-	-	15	113	15	565	117	9
1	1,100	1	1,281	143	2,471	144	7,008	124	10
-	-	-	-	27	344	25	567	71	11
-	-	-	-	3	62	10	285	70	12
-	-	-	-	-	-	2	230	412	13
-	-	1	1,281	4	61	21	889	89	14
1	1,100	-	-	78	1,701	64	4,585	163	15
-	-	-	-	1	36	2	33	68	16
-	-	-	-	30	267	20	419	99	17
-	-	-	-	49	647	152	9,003	190	18
8	395	6	319	294	5,031	458	31,676	262	19
1	250	3	450	76	1,770	32	1,482	149	20
2	60	3	720	106	1,551	89	7,470	170	21
-	-	-	-	25	272	14	212	149	22
-	-	1	39	7	41	55	1,440	497	23
5	345	2	132	252	6,798	2,017	228,311	142	24
3	98	1	34	50	1,038	144	15,401	300	25
-	-	-	-	5	57	3	40	163	26
1	120	1	600	64	1,111	93	2,968	152	27
-	-	1	100	79	1,163	58	2,607	144	28
-	-	-	-	1	2	4	82	418	29
-	-	-	-	79	1,470	16	2,337	307	30
4	476	1	101	76	1,108	11	208	148	31
-	-	-	-	6	38	2	195	59	32
-	-	-	-	8	289	10	208	65	33
3	153	1	200	100	2,075	113	5,267	258	34
-	-	-	-	12	129	4	82	80	35
-	-	-	-	32	524	74	7,702	148	36
-	-	1	60	72	1,992	57	2,594	214	37
3	386	-	-	95	1,593	637	68,919	145	38
4	1,610	2	64	74	868	45	2,843	188	39
1	20	1	80	69	1,328	51	3,172	191	40
3	2,944	7	1,021	184	3,106	672	59,827	208	41

2 農業経営体

(7) 経営耕地の状況 (続き)

No.	地域等		田		畑 (樹)			
			何も作らなかつた田		畑のある 経営体数	面積計	普通作物を作つた畑	
	コード	市区町村等	経営体数	面積			経営体数	面積
42	229	みやま市	371	12,627	568	14,880	475	11,790
43	230	糸島市	388	12,674	798	33,337	640	22,079
44	305	那珂川町	70	1,407	147	2,370	138	1,785
45	341	宇美町	36	546	35	404	33	316
46	342	篠栗町	38	613	11	121	9	90
47	343	志免町	39	831	34	500	23	201
48	344	須恵町	47	1,046	37	518	22	130
49	345	新宮町	15	347	61	1,755	56	1,541
50	348	久山町	60	1,060	65	922	51	636
51	349	粕屋町	161	4,030	170	2,345	126	1,301
52	381	芦屋町	6	390	40	3,731	39	3,663
53	382	水巻町	22	311	37	378	34	324
54	383	岡垣町	85	4,830	151	5,595	124	4,214
55	384	遠賀町	99	4,760	108	2,767	87	1,861
56	401	小竹町	15	760	31	1,559	26	396
57	402	鞍手町	40	1,202	85	1,787	79	1,515
58	421	桂川町	117	3,860	77	1,623	59	743
59	447	筑前町	114	7,589	270	7,151	241	6,148
60	448	東峰村	18	377	86	1,186	84	1,042
61	503	大刀洗町	219	6,399	270	7,747	212	6,523
62	522	大木町	303	7,041	9	225	8	178
63	544	広川町	60	1,159	253	13,460	207	10,227
64	601	香春町	8	290	86	1,495	81	1,434
65	602	添田町	10	298	133	3,656	127	3,522
66	604	糸田町	20	1,095	57	900	44	582
67	605	川崎町	5	101	100	1,929	96	1,823
68	608	大任町	18	613	41	744	39	692
69	609	赤村	55	3,661	150	2,250	141	2,001
70	610	福智町	125	4,901	118	1,977	106	1,162
71	621	苅田町	38	981	113	1,369	110	1,087
72	625	みやこ町	249	8,035	470	8,579	433	5,437
73	642	吉富町	90	2,773	85	989	49	413
74	646	上毛町	151	7,033	214	3,847	181	3,231
75	647	築上町	274	8,524	223	4,255	194	2,851
76		福岡地区	1,771	50,918	3,085	104,693	2,632	78,503
77		八幡地区	592	20,364	989	38,292	871	32,485
78		行橋地区	1,114	34,517	1,677	28,559	1,479	19,445
79		飯塚地区	1,551	61,339	2,002	40,644	1,702	27,551
80		朝倉地区	1,828	61,800	3,546	114,604	3,123	95,968
81		筑後地区	1,845	46,224	2,700	100,461	2,413	84,862

単位：経営体、a

園 地 を 除 く)						樹 園 地		1 経営体当 たりの経営 耕地面積	No.
飼料用作物だけを作った畑		牧草専用地		何も作らなかった畑		樹 園 地 の 有 る 経営 体数	面 積		
経営体数	面 積	経営体数	面 積	経営体数	面 積				
4	176	1	5	180	2,909	556	67,243	260	42
21	3,042	11	2,732	263	5,484	243	14,903	228	43
1	200	-	-	26	385	28	734	83	44
-	-	-	-	7	88	1	10	74	45
-	-	-	-	3	31	-	-	98	46
-	-	-	-	12	299	6	113	73	47
-	-	1	233	18	155	3	108	97	48
-	-	-	-	15	214	76	6,141	100	49
-	-	1	27	22	259	1	12	86	50
-	-	-	-	79	1,044	4	35	90	51
-	-	-	-	6	68	2	183	225	52
-	-	-	-	10	54	2	31	111	53
1	165	-	-	47	1,216	87	4,151	231	54
-	-	-	-	41	906	6	131	343	55
1	5	1	1,000	10	158	1	220	266	56
1	1	-	-	12	271	46	3,439	391	57
-	-	2	152	39	728	4	110	175	58
2	280	1	10	53	713	54	3,584	424	59
-	-	-	-	16	144	28	374	70	60
3	179	-	-	84	1,045	9	484	214	61
-	-	1	20	3	27	1	10	166	62
3	720	1	5	84	2,508	209	14,604	126	63
-	-	-	-	6	61	5	45	99	64
-	-	-	-	11	134	23	782	104	65
-	-	-	-	15	318	2	90	179	66
-	-	-	-	10	106	17	960	110	67
1	41	-	-	4	11	5	134	129	68
-	-	1	20	22	229	18	391	133	69
-	-	1	600	25	215	25	1,227	144	70
-	-	-	-	19	282	10	48	110	71
3	1,066	4	1,010	80	1,066	63	2,993	154	72
-	-	1	115	54	461	2	12	119	73
-	-	-	-	63	616	70	2,128	207	74
1	2	1	320	66	1,082	46	1,177	168	75
30	4,971	17	4,634	894	16,585	777	45,320	163	76
3	333	2	730	268	4,744	241	9,173	165	77
5	1,188	8	2,145	425	5,781	342	11,933	157	78
11	1,987	14	3,086	504	8,020	377	22,577	168	79
19	4,184	14	1,350	805	13,102	1,874	167,201	239	80
15	1,339	7	235	630	14,025	3,137	336,052	212	81

2 農業経営体

(8) 借入耕地のある経営体数と借入耕地面積

No.	地域等		計		田	
			経営体数	面積	経営体数	面積
	コード	市区町村等				
1	40	福岡県 (市区町村)	14,148	3,347,554	12,453	3,191,873
2	100	北九州市	475	51,214	410	43,261
3	101	門司区	61	3,394	56	3,221
4	103	若松区	109	17,395	69	11,206
5	105	戸畑区	X	X	X	X
6	106	小倉北区	X	X	X	X
7	107	小倉南区	224	22,057	209	20,702
8	108	八幡東区	-	-	-	-
9	109	八幡西区	79	8,266	75	8,115
10	130	福岡市	393	43,784	346	36,863
11	131	東区	36	887	30	761
12	132	博多区	4	134	2	120
13	133	中央区	2	1,130	2	830
14	134	南区	14	1,864	11	411
15	135	西区	235	30,357	201	25,851
16	136	城南区	4	229	4	189
17	137	早良区	98	9,183	96	8,701
18	202	大牟田市	160	38,180	150	37,166
19	203	久留米市	1,232	512,141	1,104	503,507
20	204	直方市	182	22,997	173	21,933
21	205	飯塚市	542	81,416	532	80,786
22	206	田川市	143	26,463	134	25,918
23	207	柳川市	212	316,371	204	315,880
24	210	八女市	1,392	100,566	948	59,736
25	211	筑後市	201	118,889	160	115,774
26	212	大川市	254	49,081	253	49,022
27	213	行橋市	363	67,372	354	66,616
28	214	豊前市	376	54,889	363	54,228
29	215	中間市	44	18,018	42	17,776
30	216	小郡市	289	110,466	275	108,390
31	217	筑紫野市	150	31,376	144	30,568
32	218	春日市	2	112	1	75
33	219	大野城市	5	378	5	353
34	220	宗像市	314	86,964	296	84,000
35	221	太宰府市	22	722	21	634
36	223	古賀市	130	15,060	114	13,409
37	224	福津市	155	35,889	142	32,669
38	225	うきは市	522	62,428	326	49,830
39	226	宮若市	378	61,787	364	60,300
40	227	嘉麻市	325	69,151	320	68,701
41	228	朝倉市	794	186,422	617	171,918

単位：経営体、a

畑（樹園地を除く）		樹園地		No.
経営体数	面積	経営体数	面積	
1,980	86,713	1,304	68,968	1
123	7,616	8	337	2
8	161	1	12	3
74	6,179	1	10	4
X	X	X	X	5
X	X	X	X	6
29	1,125	4	230	7
-	-	-	-	8
11	146	1	5	9
102	6,155	10	766	10
9	76	1	50	11
2	14	-	-	12
1	100	1	200	13
5	1,373	1	80	14
73	4,280	5	226	15
1	40	-	-	16
11	272	2	210	17
19	349	12	665	18
175	5,716	82	2,918	19
24	1,044	1	20	20
25	363	6	267	21
19	525	3	20	22
10	432	2	59	23
235	10,638	485	30,192	24
19	1,054	38	2,061	25
3	59	-	-	26
24	708	3	48	27
35	583	4	78	28
4	230	1	12	29
32	1,846	2	230	30
19	808	-	-	31
1	37	-	-	32
2	25	-	-	33
57	2,671	5	293	34
4	88	-	-	35
29	1,138	13	513	36
47	3,155	2	65	37
57	1,099	192	11,499	38
36	1,259	6	228	39
15	289	4	161	40
129	7,534	172	6,970	41

2 農業経営体

(8) 借入耕地のある経営体数と借入耕地面積

No.	地域等		計		田	
			経営体数	面積	経営体数	面積
	コード	市区町村等				
42	229	みやま市	576	219,536	441	208,203
43	230	糸島市	730	177,685	648	169,019
44	305	那珂川町	79	5,987	74	5,177
45	341	宇美町	30	1,820	29	1,788
46	342	篠栗町	48	4,242	48	4,239
47	343	志免町	7	148	7	148
48	344	須恵町	36	2,993	36	2,993
49	345	新宮町	18	1,042	12	859
50	348	久山町	62	3,733	57	3,440
51	349	粕屋町	72	3,666	69	3,461
52	381	芦屋町	23	3,601	16	2,733
53	382	水巻町	27	2,726	25	2,716
54	383	岡垣町	119	31,747	106	31,052
55	384	遠賀町	107	39,581	103	39,146
56	401	小竹町	46	12,188	45	10,981
57	402	鞍手町	112	45,391	105	44,498
58	421	桂川町	83	14,783	81	14,655
59	447	筑前町	328	161,998	311	159,543
60	448	東峰村	59	2,242	53	2,098
61	503	大刀洗町	234	54,557	221	51,124
62	522	大木町	210	40,429	210	40,399
63	544	広川町	200	12,298	157	9,081
64	601	香春町	85	8,613	83	8,427
65	602	添田町	123	14,000	103	12,673
66	604	糸田町	61	9,843	60	9,711
67	605	川崎町	108	9,327	107	9,092
68	608	大任町	60	8,542	57	8,439
69	609	赤村	81	13,126	72	12,817
70	610	福智町	186	32,262	184	31,489
71	621	苅田町	91	11,527	85	11,323
72	625	みやこ町	451	88,675	437	87,092
73	642	吉富町	54	7,747	53	7,654
74	646	上毛町	239	65,158	224	63,122
75	647	築上町	348	74,205	336	73,368
76		福岡地区	2,253	415,601	2,049	389,695
77		八幡地区	795	146,887	702	136,684
78		行橋地区	1,922	369,573	1,852	363,403
79		飯塚地区	2,515	429,889	2,420	420,420
80		朝倉地区	3,458	1,090,254	2,907	1,046,410
81		筑後地区	3,205	895,350	2,523	835,261

単位：経営体、a

畑（樹園地を除く）		樹 園 地		No.
経営体数	面 積	経営体数	面 積	
87	3,100	151	8,233	42
160	8,114	18	552	43
12	742	2	68	44
3	32	-	-	45
1	3	-	-	46
-	-	-	-	47
-	-	-	-	48
4	110	3	73	49
12	293	-	-	50
13	205	-	-	51
14	848	1	20	52
3	10	-	-	53
24	565	4	130	54
22	435	-	-	55
5	1,207	-	-	56
19	500	11	393	57
4	128	-	-	58
39	2,358	3	97	59
12	144	-	-	60
42	3,421	1	12	61
1	30	-	-	62
47	1,832	39	1,385	63
5	186	-	-	64
34	1,177	3	150	65
12	132	-	-	66
8	235	-	-	67
6	103	-	-	68
17	304	1	5	69
11	720	3	53	70
14	203	1	1	71
44	1,553	2	30	72
6	93	-	-	73
31	1,723	7	313	74
23	786	3	51	75
466	23,576	53	2,330	76
190	9,704	14	499	77
177	5,649	20	521	78
240	8,172	38	1,297	79
486	22,118	452	21,726	80
421	17,494	727	42,595	81

2 農業経営体

(9) 販売目的の稲・麦・雑穀の作物別作付（栽培）経営体数と作付（栽培）面積

No.	地域等		水 稲		陸 稲		小 麦	
			作 付 経営体数	作付面積	作 付 経営体数	作付面積	作 付 経営体数	作付面積
	コード	市区町村等						
1	40	福岡県 (市区町村)	24,962	3,305,962	42	1,071	2,954	1,616,360
2	100	北九州市	939	85,020	1	X	1	X
3	101	門司区	98	8,087	-	-	-	-
4	103	若松区	108	13,794	1	X	-	-
5	105	戸畑区	X	X	X	X	X	X
6	106	小倉北区	X	X	X	X	X	X
7	107	小倉南区	592	48,418	-	-	-	-
8	108	八幡東区	10	598	-	-	-	-
9	109	八幡西区	128	14,019	-	-	1	X
10	130	福岡市	875	84,241	-	-	3	870
11	131	東区	87	4,569	-	-	-	-
12	132	博多区	39	2,488	-	-	-	-
13	133	中央区	1	X	-	-	-	-
14	134	南区	54	3,132	-	-	-	-
15	135	西区	374	50,020	-	-	3	870
16	136	城南区	21	X	-	-	-	-
17	137	早良区	299	22,576	-	-	-	-
18	202	大牟田市	236	33,162	-	-	34	21,830
19	203	久留米市	2,053	418,381	6	280	381	336,740
20	204	直方市	301	36,684	-	-	4	1,313
21	205	飯塚市	1,029	112,630	-	-	2	X
22	206	田川市	282	26,128	2	X	25	12,463
23	207	柳川市	501	198,543	2	X	110	287,707
24	210	八女市	1,536	92,325	2	X	164	26,221
25	211	筑後市	280	80,003	2	X	92	64,449
26	212	大川市	682	73,001	-	-	144	49,932
27	213	行橋市	802	94,717	1	X	2	X
28	214	豊前市	636	65,475	-	-	34	9,262
29	215	中間市	67	12,989	-	-	6	1,279
30	216	小郡市	438	85,491	1	X	59	66,289
31	217	筑紫野市	435	43,429	-	-	49	18,064
32	218	春日市	15	572	-	-	-	-
33	219	大野城市	35	1,609	-	-	2	X
34	220	宗像市	461	73,999	2	X	55	23,947
35	221	太宰府市	100	5,555	-	-	-	-
36	223	古賀市	226	26,146	-	-	3	150
37	224	福津市	247	37,218	-	-	7	4,340
38	225	うきは市	805	75,922	3	37	221	49,967
39	226	宮若市	681	95,657	-	-	6	7,038
40	227	嘉麻市	670	83,361	1	X	10	7,582
41	228	朝倉市	1,145	175,649	3	17	271	102,682

単位：経営体、a

大麦・裸麦		そば		その他の雑穀		No.
作付 経営体数	作付面積	作付 経営体数	作付面積	作付 経営体数	作付面積	
1,496	590,932	62	4,001	153	4,974	1
3	X	1	X	6	51	2
-	-	1	X	1	X	3
-	-	-	-	1	X	4
X	X	X	X	X	X	5
X	X	X	X	X	X	6
-	-	-	-	3	9	7
-	-	-	-	-	-	8
3	X	-	-	1	X	9
11	6,539	-	-	6	126	10
-	-	-	-	-	-	11
-	-	-	-	1	X	12
1	X	-	-	-	-	13
-	-	-	-	-	-	14
10	X	-	-	3	98	15
-	-	-	-	-	-	16
-	-	-	-	2	X	17
14	6,683	1	X	2	X	18
113	42,021	5	853	24	1,201	19
1	X	-	-	1	X	20
31	11,844	3	45	6	274	21
6	2,484	1	X	-	-	22
5	2,760	1	X	-	-	23
28	8,694	1	X	7	221	24
52	48,096	-	-	2	X	25
6	1,634	1	X	1	X	26
16	18,134	-	-	1	X	27
36	8,153	6	315	3	111	28
19	12,995	-	-	-	-	29
49	31,272	-	-	1	X	30
45	11,666	2	X	1	X	31
-	-	-	-	-	-	32
1	X	-	-	-	-	33
56	17,396	2	X	5	125	34
-	-	-	-	-	-	35
-	-	1	X	1	X	36
8	3,079	1	X	1	X	37
3	112	1	X	5	149	38
6	2,835	1	X	4	42	39
15	4,531	1	X	-	-	40
165	32,811	4	55	15	412	41

2 農業経営体

(9) 販売目的の稲・麦・雑穀の作物別作付（栽培）経営体数と作付（栽培）面積

コード

単位：経営体、a

大麦・裸麦		そば		その他の雑穀		No.
作付 経営体数	作付面積	作付 経営体数	作付面積	作付 経営体数	作付面積	
67	70,947	2	X	4	24	42
42	39,055	2	X	13	480	43
2	X	-	-	-	-	44
-	-	-	-	1	X	45
-	-	-	-	-	-	46
-	-	-	-	1	X	47
-	-	-	-	-	-	48
-	-	-	-	-	-	49
-	-	-	-	-	-	50
-	-	-	-	-	-	51
2	X	-	-	-	-	52
-	-	-	-	-	-	53
18	10,323	3	X	2	X	54
48	17,522	-	-	2	X	55
2	X	-	-	-	-	56
30	7,326	-	-	-	-	57
21	4,130	-	-	1	X	58
333	79,881	1	X	10	470	59
-	-	1	X	2	X	60
50	9,894	1	X	2	X	61
3	X	-	-	2	X	62
2	X	-	-	1	X	63
-	-	-	-	-	-	64
3	2,777	-	-	1	X	65
-	-	-	-	-	-	66
-	-	1	X	-	-	67
1	X	-	-	1	X	68
1	X	1	X	3	86	69
9	1,426	2	X	2	X	70
2	X	-	-	1	X	71
41	28,173	10	851	9	274	72
7	X	2	X	-	-	73
55	10,825	2	X	1	X	74
68	27,943	1	X	2	X	75
165	78,058	8	120	29	895	76
90	42,320	4	73	10	133	77
225	95,291	21	1,613	17	430	78
126	39,023	10	246	19	497	79
713	195,991	13	1,393	59	2,345	80
177	140,249	6	556	19	674	81

2 農業経営体

(10) 販売目的のいも類・豆類の作物別作付（栽培）経営体数と作付（栽培）面積

No.	地域等		ばれいしょ		かんしょ		大豆	
			作付 経営体数	作付面積	作付 経営体数	作付面積	作付 経営体数	作付面積
	コード	市区町村等						
1	40	福岡県 (市区町村)	877	6,558	373	2,402	2,848	886,551
2	100	北九州市	45	302	33	122	7	X
3	101	門司区	5	17	3	4	-	-
4	103	若松区	14	131	13	51	1	X
5	105	戸畑区	X	X	X	X	X	X
6	106	小倉北区	X	X	X	X	X	X
7	107	小倉南区	18	128	15	64	5	11
8	108	八幡東区	1	X	-	-	-	-
9	109	八幡西区	6	24	1	X	1	X
10	130	福岡市	66	235	47	197	11	7,890
11	131	東区	6	13	6	42	1	X
12	132	博多区	3	3	3	12	2	X
13	133	中央区	2	X	-	-	-	-
14	134	南区	1	X	2	X	1	X
15	135	西区	28	100	17	90	5	7,845
16	136	城南区	3	3	2	X	-	-
17	137	早良区	23	66	17	47	2	X
18	202	大牟田市	11	50	10	35	52	15,202
19	203	久留米市	54	271	11	132	257	101,495
20	204	直方市	9	24	3	74	3	220
21	205	飯塚市	21	106	10	39	57	13,750
22	206	田川市	8	15	2	X	32	10,035
23	207	柳川市	15	95	-	-	100	142,740
24	210	八女市	42	220	6	123	93	9,531
25	211	筑後市	8	70	6	51	89	47,463
26	212	大川市	6	32	-	-	78	16,537
27	213	行橋市	5	33	6	33	17	9,145
28	214	豊前市	7	43	6	221	17	4,095
29	215	中間市	3	X	1	X	25	7,941
30	216	小郡市	13	77	8	36	53	X
31	217	筑紫野市	22	133	15	64	19	2,930
32	218	春日市	2	X	2	X	-	-
33	219	大野城市	12	40	6	14	1	X
34	220	宗像市	37	705	17	154	83	24,753
35	221	太宰府市	10	37	3	8	2	X
36	223	古賀市	14	73	5	32	2	X
37	224	福津市	21	143	15	83	6	2,876
38	225	うきは市	36	169	4	24	165	12,541
39	226	宮若市	32	193	6	11	30	7,483
40	227	嘉麻市	16	52	4	40	17	3,630
41	228	朝倉市	58	1,602	24	180	281	51,930

単位：経営体、a

小 豆		その他の豆類		No.
作 付 経営体数	作付面積	作 付 経営体数	作付面積	
138	1,929	233	2,827	1
6	7	15	79	2
-	-	2	X	3
2	X	-	-	4
X	X	X	X	5
X	X	X	X	6
4	X	11	67	7
-	-	-	-	8
-	-	2	X	9
5	6	13	84	10
-	-	1	X	11
1	X	-	-	12
-	-	-	-	13
1	X	-	-	14
2	X	6	X	15
-	-	-	-	16
1	X	6	64	17
1	X	7	43	18
6	10	11	1,146	19
-	-	3	25	20
6	51	7	114	21
2	X	2	X	22
1	X	3	X	23
6	13	11	145	24
1	X	4	21	25
-	-	2	X	26
2	X	3	9	27
2	X	6	18	28
-	-	1	X	29
-	-	3	10	30
4	13	6	15	31
-	-	-	-	32
2	X	1	X	33
8	17	14	158	34
-	-	-	-	35
1	X	2	X	36
1	X	8	50	37
6	81	3	12	38
18	640	8	38	39
2	X	2	X	40
3	18	11	65	41

2 農業経営体

(10) 販売目的のいも類・豆類の作物別作付（栽培）経営体数と作付（栽培）面積

No.	地域等		ばれいしょ		かんしょ		大豆	
			作付 経営体数	作付面積	作付 経営体数	作付面積	作付 経営体数	作付面積
	コード	市区町村等						
42	229	みやま市	27	102	3	X	76	72,452
43	230	糸島市	82	654	52	403	47	19,820
44	305	那珂川町	16	44	6	35	3	13
45	341	宇美町	1	X	1	X	-	-
46	342	篠栗町	3	4	1	X	-	-
47	343	志免町	3	4	1	X	-	-
48	344	須恵町	6	45	1	X	1	X
49	345	新宮町	3	13	1	X	1	X
50	348	久山町	2	X	-	-	-	-
51	349	粕屋町	10	26	5	12	1	X
52	381	芦屋町	1	X	-	-	-	-
53	382	水巻町	4	4	1	X	1	X
54	383	岡垣町	7	21	3	43	13	3,915
55	384	遠賀町	5	12	4	21	32	6,082
56	401	小竹町	1	X	1	X	4	3,196
57	402	鞍手町	-	-	-	-	46	12,952
58	421	桂川町	4	45	3	10	12	1,564
59	447	筑前町	14	352	5	37	423	79,430
60	448	東峰村	6	11	2	X	1	X
61	503	大刀洗町	14	83	4	X	135	28,471
62	522	大木町	6	40	-	-	157	15,778
63	544	広川町	4	55	1	X	3	40
64	601	香春町	4	10	2	X	5	802
65	602	添田町	6	12	1	X	3	3,286
66	604	糸田町	2	X	-	-	21	3,774
67	605	川崎町	1	X	1	X	2	X
68	608	大任町	2	X	1	X	5	4,014
69	609	赤村	10	32	5	18	1	X
70	610	福智町	7	22	1	X	78	29,019
71	621	苅田町	3	10	1	X	3	X
72	625	みやこ町	19	64	5	19	142	32,906
73	642	吉富町	7	23	4	13	2	X
74	646	上毛町	13	41	2	X	94	26,545
75	647	築上町	11	50	5	30	39	13,735
76		福岡地区	310	2,179	178	1,032	177	58,480
77		八幡地区	65	345	42	188	78	17,954
78		行橋地区	65	264	29	321	314	86,437
79		飯塚地区	123	541	40	213	316	93,744
80		朝倉地区	195	2,565	58	431	1,315	310,193
81		筑後地区	119	664	26	217	648	319,743

単位：経営体、a

小 豆		その他の豆類		No.
作 付 経営体数	作付面積	作 付 経営体数	作付面積	
3	9	7	50	42
9	22	15	120	43
4	10	6	27	44
-	-	1	X	45
-	-	1	X	46
-	-	1	X	47
-	-	1	X	48
2	X	-	-	49
1	X	3	13	50
-	-	3	31	51
-	-	-	-	52
2	X	2	X	53
-	-	2	X	54
4	X	4	23	55
-	-	-	-	56
-	-	1	X	57
2	X	2	X	58
6	549	3	144	59
1	X	-	-	60
2	X	6	36	61
2	X	-	-	62
-	-	-	-	63
2	X	1	X	64
1	X	1	X	65
-	-	2	X	66
-	-	-	-	67
-	-	1	X	68
2	X	1	X	69
1	X	2	X	70
-	-	-	-	71
6	41	9	47	72
-	-	4	10	73
3	12	3	15	74
2	X	5	17	75
37	88	75	545	76
12	33	24	113	77
15	72	30	116	78
36	723	33	336	79
24	661	37	1,413	80
14	352	34	304	81

2 農業経営体

(11) 販売目的の工芸農作物の作物別作付（栽培）経営体数と作付（栽培）面積

No.	地域等		さとうきび		たばこ		茶	
			作付 経営体数	作付面積	作付 経営体数	作付面積	作付 経営体数	作付面積
	コード	市区町村等						
1	40	福岡県 (市区町村)	12	193	10	1,251	980	115,558
2	100	北九州市	-	-	-	-	1	X
3	101	門司区	-	-	-	-	-	-
4	103	若松区	-	-	-	-	-	-
5	105	戸畑区	X	X	X	X	X	X
6	106	小倉北区	X	X	X	X	X	X
7	107	小倉南区	-	-	-	-	-	-
8	108	八幡東区	-	-	-	-	-	-
9	109	八幡西区	-	-	-	-	1	X
10	130	福岡市	1	X	2	X	-	-
11	131	東区	-	-	-	-	-	-
12	132	博多区	-	-	-	-	-	-
13	133	中央区	-	-	-	-	-	-
14	134	南区	-	-	-	-	-	-
15	135	西区	-	-	2	X	-	-
16	136	城南区	-	-	-	-	-	-
17	137	早良区	1	X	-	-	-	-
18	202	大牟田市	1	X	-	-	-	-
19	203	久留米市	1	X	-	-	-	-
20	204	直方市	-	-	-	-	-	-
21	205	飯塚市	-	-	-	-	-	-
22	206	田川市	-	-	-	-	1	X
23	207	柳川市	-	-	-	-	-	-
24	210	八女市	-	-	-	-	860	94,181
25	211	筑後市	-	-	-	-	34	X
26	212	大川市	-	-	-	-	-	-
27	213	行橋市	-	-	-	-	-	-
28	214	豊前市	-	-	-	-	6	465
29	215	中間市	-	-	-	-	-	-
30	216	小郡市	-	-	-	-	3	49
31	217	筑紫野市	-	-	-	-	2	X
32	218	春日市	-	-	-	-	1	X
33	219	大野城市	-	-	-	-	1	X
34	220	宗像市	-	-	-	-	-	-
35	221	太宰府市	-	-	-	-	-	-
36	223	古賀市	1	X	-	-	-	-
37	224	福津市	-	-	-	-	-	-
38	225	うきは市	1	X	-	-	23	5,697
39	226	宮若市	-	-	-	-	-	-
40	227	嘉麻市	-	-	-	-	-	-
41	228	朝倉市	3	60	-	-	7	222

単位：経営体、a

てんさい (ビート)		こんにゃくいも		その他の工芸農作物		No.
作付 経営体数	作付面積	作付 経営体数	作付面積	作付 経営体数	作付面積	
2	8	23	125	87	5,256	1
-	-	-	-	1	X	2
-	-	-	-	-	-	3
-	-	-	-	-	-	4
X	X	X	X	X	X	5
X	X	X	X	X	X	6
-	-	-	-	1	X	7
-	-	-	-	-	-	8
-	-	-	-	-	-	9
-	-	2	X	6	210	10
-	-	-	-	1	X	11
-	-	-	-	-	-	12
-	-	-	-	1	X	13
-	-	-	-	-	-	14
-	-	-	-	3	159	15
-	-	-	-	-	-	16
-	-	2	X	1	X	17
-	-	-	-	-	-	18
-	-	-	-	11	481	19
-	-	-	-	-	-	20
-	-	1	X	-	-	21
-	-	-	-	1	X	22
-	-	-	-	3	323	23
-	-	12	75	21	482	24
-	-	-	-	2	X	25
-	-	-	-	6	460	26
-	-	-	-	-	-	27
-	-	-	-	-	-	28
-	-	-	-	-	-	29
-	-	-	-	1	X	30
-	-	-	-	-	-	31
-	-	-	-	-	-	32
-	-	-	-	-	-	33
-	-	-	-	-	-	34
1	X	-	-	-	-	35
-	-	-	-	3	42	36
-	-	-	-	1	X	37
-	-	1	X	4	601	38
-	-	-	-	1	X	39
-	-	-	-	1	X	40
-	-	1	X	3	263	41

2 農業経営体

(11) 販売目的の工芸農作物の作物別作付（栽培）経営体数と作付（栽培）面積

	地域等		さとうきび		たばこ		茶	
			作付 経営体数	作付面積	作付 経営体数	作付面積	作付 経営体数	作付面積
	コード	市区町村等						
42	229	みやま市	-	-	-	-	1	X
43	230	糸島市	1	X	6	X	-	-
44	305	那珂川町	-	-	-	-	-	-
45	341	宇美町	-	-	-	-	-	-
46	342	篠栗町	-	-	-	-	-	-
47	343	志免町	-	-	-	-	-	-
48	344	須恵町	-	-	-	-	-	-
49	345	新宮町	-	-	-	-	-	-
50	348	久山町	-	-	-	-	-	-
51	349	粕屋町	-	-	-	-	-	-
52	381	芦屋町	-	-	-	-	-	-
53	382	水巻町	-	-	-	-	-	-
54	383	岡垣町	-	-	-	-	-	-
55	384	遠賀町	-	-	-	-	-	-
56	401	小竹町	-	-	-	-	-	-
57	402	鞍手町	-	-	-	-	-	-
58	421	桂川町	1	X	-	-	1	X
59	447	筑前町	-	-	-	-	-	-
60	448	東峰村	1	X	-	-	-	-
61	503	大刀洗町	-	-	1	X	-	-
62	522	大木町	-	-	-	-	-	-
63	544	広川町	-	-	-	-	35	6,851
64	601	香春町	-	-	-	-	-	-
65	602	添田町	-	-	-	-	-	-
66	604	糸田町	-	-	-	-	-	-
67	605	川崎町	-	-	-	-	-	-
68	608	大任町	-	-	-	-	-	-
69	609	赤村	-	-	-	-	-	-
70	610	福智町	-	-	1	X	-	-
71	621	苅田町	-	-	-	-	-	-
72	625	みやこ町	-	-	-	-	1	X
73	642	吉富町	-	-	-	-	-	-
74	646	上毛町	-	-	-	-	3	X
75	647	築上町	1	X	-	-	-	-
76		福岡地区	3	109	8	1,150	4	94
77		八幡地区	-	-	-	-	1	X
78		行橋地区	1	X	-	-	10	901
79		飯塚地区	1	X	1	X	2	X
80		朝倉地区	6	64	1	X	33	5,968
81		筑後地区	1	X	-	-	930	108,467

単位：経営体、a

てんさい(ビート)		こんにゃくいも		その他の工芸農作物		
作付 経営体数	作付面積	作付 経営体数	作付面積	作付 経営体数	作付面積	
-	-	-	-	1	X	42
-	-	-	-	4	150	43
-	-	-	-	-	-	44
-	-	-	-	-	-	45
-	-	4	X	1	X	46
-	-	-	-	-	-	47
-	-	-	-	-	-	48
-	-	-	-	1	X	49
-	-	-	-	-	-	50
-	-	-	-	-	-	51
-	-	-	-	-	-	52
-	-	-	-	-	-	53
-	-	-	-	-	-	54
-	-	-	-	-	-	55
-	-	-	-	-	-	56
-	-	-	-	-	-	57
-	-	-	-	-	-	58
-	-	-	-	1	X	59
-	-	-	-	-	-	60
-	-	1	X	-	-	61
-	-	-	-	4	286	62
-	-	-	-	-	-	63
-	-	-	-	-	-	64
-	-	-	-	1	X	65
-	-	-	-	-	-	66
1	X	-	-	-	-	67
-	-	-	-	-	-	68
-	-	-	-	2	X	69
-	-	-	-	-	-	70
-	-	-	-	-	-	71
-	-	1	X	1	X	72
-	-	-	-	-	-	73
-	-	-	-	1	X	74
-	-	-	-	5	1,629	75
1	X	6	24	16	416	76
-	-	-	-	1	X	77
-	-	1	X	7	1,647	78
1	X	1	X	6	X	79
-	-	3	15	20	1,377	80
-	-	12	75	37	1,777	81

単位：経営体、a

やまのいも(ながいもなど)		はくさい		キャベツ		
作付 経営体数	作付面積	作付 経営体数	作付面積	作付 経営体数	作付面積	
150	641	2,611	16,239	2,384	65,862	1
5	X	219	X	252	13,872	2
1	X	20	49	15	X	3
1	X	65	415	104	12,172	4
X	X	X	X	X	X	5
X	X	X	X	X	X	6
3	3	112	X	112	X	7
-	-	1	X	-	-	8
-	-	20	67	20	X	9
12	24	192	589	177	4,256	10
3	3	18	X	15	X	11
1	X	6	10	7	25	12
-	-	1	X	1	X	13
-	-	12	41	10	48	14
2	X	82	X	76	X	15
-	-	4	X	2	X	16
6	18	69	189	66	3,715	17
-	-	36	X	32	141	18
9	16	138	2,758	237	X	19
3	7	50	X	26	X	20
2	X	107	X	69	1,009	21
3	9	29	X	19	62	22
-	-	9	52	13	334	23
9	38	101	X	68	X	24
-	-	10	27	22	600	25
-	-	1	X	1	X	26
1	X	41	233	25	327	27
2	X	29	144	20	X	28
-	-	18	44	16	44	29
1	X	39	170	41	506	30
6	X	49	X	42	X	31
-	-	3	X	1	X	32
-	-	14	24	10	24	33
3	10	79	507	62	1,771	34
-	-	16	45	9	23	35
1	X	51	172	39	276	36
3	33	69	473	107	5,449	37
5	X	69	365	44	X	38
6	24	98	387	61	247	39
3	4	79	X	42	X	40
4	22	116	480	115	3,865	41

2 農業経営体

(12) 販売目的の野菜類の作物別作付（栽培）経営体数と作付（栽培）面積

	地域等		だいこん		にんじん		さといも	
			作付 経営体数	作付面積	作付 経営体数	作付面積	作付 経営体数	作付面積
	コード	市区町村等						
42	229	みやま市	57	X	19	31	49	178
43	230	糸島市	210	2,512	137	896	176	858
44	305	那珂川町	43	95	30	37	43	137
45	341	宇美町	5	49	2	X	2	X
46	342	篠栗町	7	12	5	6	11	23
47	343	志免町	6	13	3	4	5	15
48	344	須恵町	9	27	7	20	8	25
49	345	新宮町	25	X	12	16	21	62
50	348	久山町	21	66	6	8	11	29
51	349	粕屋町	35	X	15	18	13	23
52	381	芦屋町	11	X	8	X	1	X
53	382	水巻町	19	41	2	X	10	27
54	383	岡垣町	44	X	15	29	20	X
55	384	遠賀町	33	117	13	26	13	35
56	401	小竹町	14	31	1	X	7	15
57	402	鞍手町	12	203	2	X	1	X
58	421	桂川町	8	X	5	21	7	36
59	447	筑前町	46	X	36	813	43	323
60	448	東峰村	12	22	3	3	11	X
61	503	大刀洗町	39	X	10	238	24	155
62	522	大木町	8	31	3	5	3	8
63	544	広川町	18	197	3	13	8	X
64	601	香春町	16	77	8	17	9	28
65	602	添田町	33	331	22	215	20	125
66	604	糸田町	1	X	-	-	-	-
67	605	川崎町	19	85	7	30	12	53
68	608	大任町	12	X	6	7	4	X
69	609	赤村	30	145	16	36	19	56
70	610	福智町	18	52	9	18	9	28
71	621	苅田町	14	44	4	4	7	16
72	625	みやこ町	60	X	27	98	44	232
73	642	吉富町	10	29	7	12	6	20
74	646	上毛町	45	X	23	47	26	88
75	647	築上町	33	151	17	47	28	153
76		福岡地区	923	11,155	498	2,077	654	2,505
77		八幡地区	355	2,445	111	574	130	455
78		行橋地区	241	1,030	114	332	150	653
79		飯塚地区	479	2,207	203	720	270	1,073
80		朝倉地区	492	7,206	231	4,820	453	3,021
81		筑後地区	276	1,241	101	295	211	784

単位：経営体、a

やまのいも(ながいもなど)		はくさい		キャベツ		
作付 経営体数	作付面積	作付 経営体数	作付面積	作付 経営体数	作付面積	
4	X	65	890	82	2,812	42
12	X	184	X	190	X	43
5	149	43	79	30	178	44
-	-	4	22	4	17	45
1	X	7	9	5	6	46
-	-	8	18	5	10	47
1	X	6	23	6	14	48
1	X	22	45	17	38	49
3	7	17	47	10	23	50
-	-	33	61	29	126	51
-	-	7	X	15	1,282	52
-	-	20	34	17	145	53
-	-	40	184	38	331	54
1	X	41	211	41	1,234	55
-	-	15	39	4	31	56
-	-	19	631	16	891	57
2	X	8	54	9	101	58
4	19	49	X	46	1,827	59
5	17	11	X	3	3	60
1	X	26	273	38	X	61
1	X	9	29	9	29	62
-	-	12	X	6	9	63
3	5	18	53	12	160	64
6	50	41	643	34	566	65
-	-	-	-	-	-	66
-	-	17	X	17	X	67
1	X	15	X	7	23	68
1	X	41	417	19	78	69
-	-	15	49	11	28	70
3	12	12	23	11	46	71
6	15	61	X	39	X	72
1	X	7	16	7	9	73
3	5	40	X	30	X	74
7	13	36	141	27	875	75
48	292	797	3,981	743	22,555	76
6	11	345	1,711	379	16,908	77
23	68	226	869	159	2,678	78
30	118	552	3,929	346	5,270	79
29	108	448	4,336	524	14,229	80
14	44	243	1,413	233	4,222	81

2 農業経営体

(12) 販売目的の野菜類の作物別作付（栽培）経営体数と作付（栽培）面積（続き）

	地域等		ほうれんそう		レタス		ねぎ	
			作付 経営体数	作付面積	作付 経営体数	作付面積	作付 経営体数	作付面積
	コード	市区町村等						
1	40	福岡県 (市区町村)	2,289	55,871	1,081	72,959	1,534	36,210
2	100	北九州市	135	1,105	39	270	84	390
3	101	門司区	8	15	6	X	11	12
4	103	若松区	38	X	19	208	30	X
5	105	戸畑区	X	X	X	X	X	X
6	106	小倉北区	X	X	X	X	X	X
7	107	小倉南区	79	849	12	X	29	X
8	108	八幡東区	1	X	-	-	-	-
9	109	八幡西区	7	30	2	X	8	15
10	130	福岡市	152	1,239	64	176	112	1,204
11	131	東区	20	X	8	11	17	X
12	132	博多区	8	25	5	X	5	X
13	133	中央区	-	-	2	X	1	X
14	134	南区	8	X	3	X	6	35
15	135	西区	70	645	29	76	48	573
16	136	城南区	2	X	-	-	2	X
17	137	早良区	44	341	17	X	33	X
18	202	大牟田市	22	X	10	X	25	X
19	203	久留米市	564	29,058	233	38,528	147	3,552
20	204	直方市	31	417	7	114	18	103
21	205	飯塚市	57	849	16	X	37	109
22	206	田川市	16	143	7	37	16	140
23	207	柳川市	8	X	50	2,875	8	58
24	210	八女市	52	157	71	X	51	2,222
25	211	筑後市	9	77	7	113	7	23
26	212	大川市	2	X	3	X	5	X
27	213	行橋市	33	463	3	26	14	153
28	214	豊前市	18	X	32	X	10	X
29	215	中間市	11	X	6	17	12	15
30	216	小郡市	44	843	34	3,981	21	97
31	217	筑紫野市	36	133	19	X	28	X
32	218	春日市	2	X	2	X	1	X
33	219	大野城市	7	X	3	4	7	16
34	220	宗像市	44	245	19	51	42	X
35	221	太宰府市	3	3	3	7	5	7
36	223	古賀市	33	147	14	X	21	93
37	224	福津市	45	381	25	X	40	X
38	225	うきは市	34	X	12	X	26	166
39	226	宮若市	50	316	20	149	38	104
40	227	嘉麻市	35	236	14	53	31	182
41	228	朝倉市	135	3,140	28	324	168	13,339

単位：経営体、a

たまねぎ		ブロッコリー		きゅうり		
作付 経営体数	作付面積	作付 経営体数	作付面積	作付 経営体数	作付面積	
2,134	10,527	1,667	50,104	1,700	15,741	1
140	X	171	5,317	151	486	2
17	29	10	X	17	X	3
38	145	100	4,859	53	272	4
X	X	X	X	X	X	5
X	X	X	X	X	X	6
67	X	49	393	67	X	7
1	X	-	-	1	X	8
16	42	10	25	13	X	9
186	X	122	1,276	136	353	10
17	68	12	24	14	X	11
8	9	11	X	5	6	12
2	X	1	X	1	X	13
12	55	5	19	10	21	14
77	X	56	X	58	189	15
2	X	2	X	2	X	16
68	206	35	514	46	X	17
28	64	18	69	22	48	18
110	1,463	121	X	82	1,216	19
40	X	12	X	30	80	20
80	305	64	X	73	487	21
19	34	12	X	21	X	22
15	405	23	441	5	X	23
63	201	40	224	118	1,087	24
13	150	8	34	7	X	25
10	128	1	X	1	X	26
23	78	12	244	12	X	27
25	116	30	1,577	15	X	28
14	32	7	56	14	19	29
25	X	35	X	19	167	30
56	165	49	X	36	74	31
4	X	2	X	5	12	32
21	59	4	10	14	X	33
77	X	36	612	45	494	34
16	X	4	X	6	7	35
47	180	37	562	36	72	36
64	281	80	X	44	281	37
65	170	35	X	38	X	38
72	X	29	X	72	377	39
43	141	42	X	33	122	40
106	836	72	X	85	5,216	41

2 農業経営体

(12) 販売目的の野菜類の作物別作付（栽培）経営体数と作付（栽培）面積（続き）

	地域等		ほうれんそう		レタス		ねぎ	
			作付 経営体数	作付面積	作付 経営体数	作付面積	作付 経営体数	作付面積
	コード	市区町村等						
42	229	みやま市	59	830	13	X	43	369
43	230	糸島市	108	1,007	68	1,198	128	8,673
44	305	那珂川町	25	193	12	X	12	17
45	341	宇美町	2	X	1	X	1	X
46	342	篠栗町	3	X	-	-	1	X
47	343	志免町	2	X	1	X	4	5
48	344	須恵町	5	X	3	7	3	9
49	345	新宮町	16	51	7	X	15	X
50	348	久山町	10	X	1	X	11	21
51	349	粕屋町	18	75	4	X	8	X
52	381	芦屋町	20	878	-	-	13	X
53	382	水巻町	4	4	2	X	9	43
54	383	岡垣町	17	51	9	X	16	X
55	384	遠賀町	27	X	13	57	20	X
56	401	小竹町	3	X	-	-	3	3
57	402	鞍手町	7	X	4	106	6	X
58	421	桂川町	6	16	5	7	7	24
59	447	筑前町	42	396	20	1,183	27	476
60	448	東峰村	12	X	2	X	4	4
61	503	大刀洗町	172	11,358	65	12,685	65	1,447
62	522	大木町	6	15	4	23	4	X
63	544	広川町	7	X	2	X	3	X
64	601	香春町	6	11	6	9	11	18
65	602	添田町	15	X	15	1,497	12	41
66	604	糸田町	2	X	-	-	-	-
67	605	川崎町	11	X	3	7	5	11
68	608	大任町	6	X	3	X	4	X
69	609	赤村	13	X	4	6	13	25
70	610	福智町	6	10	3	7	9	20
71	621	苅田町	8	20	1	X	7	X
72	625	みやこ町	19	109	11	X	52	522
73	642	吉富町	7	12	1	X	6	13
74	646	上毛町	27	X	15	385	22	X
75	647	築上町	20	X	42	X	16	X
76		福岡地区	511	3,837	246	2,233	439	10,601
77		八幡地区	214	2,335	69	378	154	1,115
78		行橋地区	132	772	105	4,646	127	916
79		飯塚地区	264	2,401	107	2,053	210	845
80		朝倉地区	1,003	45,230	394	56,734	458	19,081
81		筑後地区	165	1,298	160	6,917	146	3,653

単位：経営体、a

たまねぎ		ブロッコリー		きゅうり		
作付 経営体数	作付面積	作付 経営体数	作付面積	作付 経営体数	作付面積	
53	X	45	X	55	704	42
180	1,064	137	X	103	1,732	43
39	87	25	57	30	52	44
6	21	3	14	2	X	45
8	11	3	22	4	8	46
6	19	1	X	7	X	47
11	56	6	377	7	22	48
21	48	13	47	20	X	49
16	33	9	26	12	16	50
25	49	34	1,670	17	X	51
6	X	7	269	4	73	52
17	33	7	27	4	4	53
30	88	21	85	27	85	54
24	137	25	569	11	18	55
7	28	2	X	7	X	56
7	29	21	2,317	6	X	57
10	119	15	273	8	X	58
43	200	28	140	50	995	59
8	X	2	X	4	X	60
29	122	30	1,289	19	380	61
10	28	5	29	4	4	62
7	X	9	X	2	X	63
14	49	6	14	11	X	64
20	48	17	156	21	121	65
1	X	-	-	1	X	66
14	49	4	X	9	X	67
8	19	5	15	8	X	68
21	58	9	21	13	X	69
17	31	9	18	12	15	70
6	X	4	18	6	X	71
40	129	33	X	37	129	72
8	23	6	118	6	6	73
34	X	35	X	28	X	74
26	95	25	309	25	X	75
783	3,500	565	23,910	524	3,214	76
231	759	238	6,323	211	685	77
162	506	145	3,459	129	460	78
373	1,688	247	8,049	325	1,428	79
386	2,892	323	6,982	297	8,046	80
199	1,181	149	1,380	214	1,908	81

2 農業経営体

(12) 販売目的の野菜類の作物別作付（栽培）経営体数と作付（栽培）面積（続き）

コード

単位：経営体、

- 1
- 2
- 3
- 4
- 5
- 6
- 7
- 8
- 9
- 10
- 11
- 12
- 13
- 14
- 15
- 16
- 17
- 18
- 19
- 20
- 21
- 22
- 23
- 24

2 農業経営体

(12) 販売目的の野菜類の作物別作付（栽培）経営体数と作付（栽培）面積（続き）

	地域等		なす		トマト		ピーマン	
			作付 経営体数	作付面積	作付 経営体数	作付面積	作付 経営体数	作付面積
	コード	市区町村等						
42	229	みやま市	272	6,541	36	687	11	X
43	230	糸島市	137	626	107	1,304	97	380
44	305	那珂川町	38	96	31	64	17	X
45	341	宇美町	5	14	2	X	3	X
46	342	篠栗町	5	11	6	X	1	X
47	343	志免町	8	13	8	X	3	X
48	344	須恵町	8	X	7	17	4	X
49	345	新宮町	19	34	14	X	17	X
50	348	久山町	19	X	13	X	11	17
51	349	粕屋町	19	X	18	21	9	X
52	381	芦屋町	1	X	-	-	1	X
53	382	水巻町	10	15	5	X	1	X
54	383	岡垣町	33	X	23	169	15	X
55	384	遠賀町	16	X	15	60	11	22
56	401	小竹町	6	X	3	X	2	X
57	402	鞍手町	7	X	10	178	4	X
58	421	桂川町	8	14	8	X	5	7
59	447	筑前町	34	266	12	X	16	36
60	448	東峰村	7	X	13	110	3	X
61	503	大刀洗町	17	59	19	X	16	39
62	522	大木町	6	X	3	5	1	X
63	544	広川町	3	11	2	X	2	X
64	601	香春町	11	31	10	X	3	8
65	602	添田町	23	X	11	44	14	X
66	604	糸田町	4	19	1	X	-	-
67	605	川崎町	9	21	5	X	4	6
68	608	大任町	9	31	7	X	5	9
69	609	赤村	20	86	12	X	14	29
70	610	福智町	10	22	8	X	4	12
71	621	苅田町	6	9	4	X	7	8
72	625	みやこ町	40	X	22	88	20	X
73	642	吉富町	6	7	5	8	4	4
74	646	上毛町	39	X	20	38	15	X
75	647	築上町	34	157	20	X	11	X
76		福岡地区	626	1,905	547	3,621	384	892
77		八幡地区	235	966	229	2,529	101	177
78		行橋地区	158	455	106	426	77	125
79		飯塚地区	330	1,122	249	1,272	149	343
80		朝倉地区	282	1,450	249	3,842	160	425
81		筑後地区	590	11,987	247	4,853	77	207

単位：経営体、a

いちご		メロン		すいか		その他の野菜		
作付 経営体数	作付面積	作付 経営体数	作付面積	作付 経営体数	作付面積	作付 経営体数	作付面積	
64	1,149	3	X	15	45	297	13,507	42
192	4,634	10	40	32	172	284	8,059	43
1	X	1	X	5	18	30	245	44
-	-	-	-	-	-	3	X	45
-	-	-	-	1	X	5	X	46
-	-	-	-	-	-	3	X	47
1	X	-	-	-	-	8	X	48
18	507	-	-	6	9	13	X	49
3	X	-	-	5	12	20	224	50
-	-	-	-	4	4	19	172	51
-	-	-	-	-	-	8	X	52
-	-	-	-	3	12	12	112	53
19	449	2	X	19	X	37	499	54
3	X	-	-	6	13	34	785	55
1	X	1	X	-	-	4	X	56
4	X	1	X	-	-	11	382	57
11	327	1	X	4	6	9	136	58
21	524	2	X	6	10	45	1,509	59
-	-	-	-	-	-	31	280	60
13	X	-	-	8	29	75	5,979	61
101	2,378	-	-	-	-	47	1,489	62
158	3,813	-	-	1	X	19	251	63
-	-	-	-	2	X	6	28	64
2	X	-	-	7	X	31	815	65
1	X	-	-	-	-	2	X	66
2	X	-	-	2	X	7	X	67
2	X	-	-	2	X	4	X	68
2	X	1	X	9	X	18	X	69
3	53	1	X	3	4	13	154	70
1	X	-	-	3	4	4	X	71
27	367	2	X	4	4	76	951	72
-	-	-	-	1	X	7	75	73
3	X	-	-	9	14	38	X	74
34	533	1	X	5	X	48	902	75
413	9,273	25	109	170	2,140	876	22,210	76
33	678	7	23	72	2,810	314	6,874	77
94	1,478	8	17	43	95	245	4,582	78
99	2,390	30	216	69	244	352	6,711	79
362	8,726	5	34	64	227	777	54,143	80
906	25,734	5	89	36	130	894	32,149	81

2 農業経営体

(13) 販売目的で栽培している果樹類の栽培経営体数と栽培面積

	地域等		温州みかん		その他のかんきつ		りんご	
			栽培 経営体数	栽培面積	栽培 経営体数	栽培面積	栽培 経営体数	栽培面積
	コード	市区町村等						
1	40	福岡県 (市区町村)	1,446	133,000	769	26,252	31	1,044
2	100	北九州市	28	X	26	399	1	X
3	101	門司区	2	X	2	X	-	-
4	103	若松区	20	896	8	129	-	-
5	105	戸畑区	X	X	X	X	X	X
6	106	小倉北区	X	X	X	X	X	X
7	107	小倉南区	2	X	9	157	1	X
8	108	八幡東区	-	-	1	X	-	-
9	109	八幡西区	2	X	4	23	-	-
10	130	福岡市	14	465	47	1,920	-	-
11	131	東区	4	X	11	175	-	-
12	132	博多区	-	-	1	X	-	-
13	133	中央区	-	-	-	-	-	-
14	134	南区	-	-	4	X	-	-
15	135	西区	8	364	26	1,554	-	-
16	136	城南区	-	-	-	-	-	-
17	137	早良区	2	X	5	11	-	-
18	202	大牟田市	92	5,902	7	359	1	X
19	203	久留米市	17	444	23	669	1	X
20	204	直方市	4	X	5	28	-	-
21	205	飯塚市	2	X	6	41	3	135
22	206	田川市	2	X	1	X	-	-
23	207	柳川市	-	-	-	-	-	-
24	210	八女市	516	57,468	83	3,181	-	-
25	211	筑後市	1	X	4	76	1	X
26	212	大川市	-	-	-	-	-	-
27	213	行橋市	3	67	13	109	-	-
28	214	豊前市	4	1,041	23	1,271	-	-
29	215	中間市	-	-	1	X	-	-
30	216	小郡市	-	-	-	-	-	-
31	217	筑紫野市	4	11	4	5	-	-
32	218	春日市	-	-	1	X	-	-
33	219	大野城市	2	X	2	X	-	-
34	220	宗像市	50	X	48	X	1	X
35	221	太宰府市	-	-	-	-	-	-
36	223	古賀市	45	4,223	44	2,557	-	-
37	224	福津市	16	X	30	X	-	-
38	225	うきは市	12	83	26	X	3	X
39	226	宮若市	2	X	9	48	2	X
40	227	嘉麻市	1	X	3	X	8	289
41	228	朝倉市	8	X	28	382	6	213

単位：経営体、a

ぶどう		日本なし		西洋なし		
栽培 経営体数	栽培面積	栽培 経営体数	栽培面積	栽培 経営体数	栽培面積	
1,339	69,046	432	33,422	11	172	1
11	447	3	X	X	X	2
1	X	-	-	-	-	3
-	-	-	-	-	-	4
X	X	X	X	X	X	5
X	X	X	X	X	X	6
7	X	-	-	-	-	7
-	-	-	-	-	-	8
2	X	3	X	-	-	9
28	1,124	-	-	-	-	10
1	X	-	-	-	-	11
9	X	-	-	-	-	12
-	-	-	-	-	-	13
1	X	-	-	-	-	14
15	813	-	-	-	-	15
-	-	-	-	-	-	16
2	X	-	-	-	-	17
46	1,820	-	-	-	-	18
183	11,132	21	1,312	-	-	19
21	1,006	5	X	1	X	20
30	1,884	7	1,170	1	X	21
5	77	-	-	-	-	22
37	X	-	-	-	-	23
172	10,632	57	5,016	2	X	24
94	4,667	43	5,431	-	-	25
-	-	-	-	-	-	26
7	38	16	391	-	-	27
2	X	-	-	-	-	28
-	-	-	-	-	-	29
-	-	-	-	-	-	30
3	X	-	-	-	-	31
-	-	-	-	-	-	32
-	-	-	-	-	-	33
3	X	-	-	-	-	34
1	X	-	-	-	-	35
-	-	1	X	-	-	36
1	X	-	-	1	X	37
223	13,347	81	5,145	2	X	38
20	1,789	7	174	-	-	39
10	556	21	X	1	X	40
128	4,185	69	6,301	-	-	41

単位：経営体、a

ぶどう		日本なし		西洋なし		
栽培 経営体数	栽培面積	栽培 経営体数	栽培面積	栽培 経営体数	栽培面積	
72	3,110	5	141	-	-	42
6	80	-	-	1	X	43
1	X	-	-	-	-	44
-	-	-	-	-	-	45
-	-	-	-	-	-	46
1	X	-	-	-	-	47
1	X	-	-	-	-	48
2	X	-	-	-	-	49
-	-	-	-	-	-	50
-	-	-	-	-	-	51
2	X	-	-	-	-	52
-	-	-	-	-	-	53
13	476	-	-	-	-	54
1	X	-	-	-	-	55
1	X	-	-	-	-	56
41	3,390	1	X	-	-	57
-	-	-	-	-	-	58
10	X	26	X	1	X	59
1	X	4	X	-	-	60
-	-	-	-	-	-	61
2	X	-	-	-	-	62
135	6,406	33	2,228	X	X	63
-	-	-	-	-	-	64
1	X	2	X	-	-	65
-	-	-	-	-	-	66
10	X	4	270	-	-	67
-	-	-	-	-	-	68
1	X	-	-	-	-	69
4	37	18	1,070	-	-	70
-	-	-	-	-	-	71
6	368	5	X	-	-	72
-	-	-	-	-	-	73
-	-	-	-	-	-	74
3	X	3	X	-	-	75
47	1,522	1	X	2	X	76
27	1,113	3	X	-	-	77
18	439	24	726	-	-	78
144	9,317	65	4,278	3	X	79
545	29,018	201	15,420	3	52	80
558	27,636	138	12,816	3	100	81

2 農業経営体

(13) 販売目的で栽培している果樹類の栽培経営体数と栽培面積 (続き)

	地域等		も も		おうとう		び わ	
			栽 培 経営体数	栽培面積	栽 培 経営体数	栽培面積	栽 培 経営体数	栽培面積
	コード	市区町村等						
1	40	福岡県 (市区町村)	282	6,846	3	29	97	1,615
2	100	北九州市	1	X	-	-	4	33
3	101	門司区	1	X	-	-	-	-
4	103	若松区	-	-	-	-	2	X
5	105	戸畑区	X	X	X	X	X	X
6	106	小倉北区	X	X	X	X	X	X
7	107	小倉南区	-	-	-	-	2	X
8	108	八幡東区	-	-	-	-	-	-
9	109	八幡西区	-	-	-	-	-	-
10	130	福岡市	3	7	-	-	9	84
11	131	東区	-	-	-	-	5	63
12	132	博多区	-	-	-	-	-	-
13	133	中央区	-	-	-	-	-	-
14	134	南区	-	-	-	-	-	-
15	135	西区	1	X	-	-	2	X
16	136	城南区	-	-	-	-	-	-
17	137	早良区	2	X	-	-	2	X
18	202	大牟田市	1	X	-	-	2	X
19	203	久留米市	17	369	-	-	-	-
20	204	直方市	1	X	-	-	-	-
21	205	飯塚市	2	X	1	X	2	X
22	206	田川市	-	-	-	-	1	X
23	207	柳川市	-	-	-	-	-	-
24	210	八女市	22	X	1	X	3	11
25	211	筑後市	13	590	-	-	-	-
26	212	大川市	-	-	-	-	-	-
27	213	行橋市	41	632	-	-	1	X
28	214	豊前市	1	X	-	-	2	X
29	215	中間市	-	-	-	-	-	-
30	216	小郡市	-	-	-	-	-	-
31	217	筑紫野市	-	-	-	-	-	-
32	218	春日市	-	-	-	-	-	-
33	219	大野城市	-	-	-	-	-	-
34	220	宗像市	1	X	-	-	7	101
35	221	太宰府市	1	X	-	-	-	-
36	223	古賀市	1	X	-	-	1	X
37	224	福津市	-	-	-	-	1	X
38	225	うきは市	53	X	-	-	5	9
39	226	宮若市	2	X	-	-	2	X
40	227	嘉麻市	1	X	-	-	1	X
41	228	朝倉市	39	X	-	-	4	27

単位：経営体、a

か き		く り		う め		
栽 培 経営体数	栽培面積	栽 培 経営体数	栽培面積	栽 培 経営体数	栽培面積	
1,536	107,893	390	7,549	461	10,295	1
12	62	X	X	X	X	2
2	X	2	X	2	X	3
4	X	4	38	3	17	4
X	X	X	X	X	X	5
X	X	X	X	X	X	6
6	32	6	69	14	207	7
-	-	-	-	-	-	8
-	-	1	X	2	X	9
7	89	12	134	22	1,273	10
2	X	-	-	2	X	11
1	X	1	X	1	X	12
-	-	-	-	1	X	13
1	X	-	-	8	129	14
2	X	4	X	3	1,010	15
-	-	-	-	-	-	16
1	X	7	60	7	21	17
7	121	6	63	6	24	18
302	X	8	90	8	30	19
3	43	2	X	4	51	20
30	2,475	5	52	23	558	21
3	X	1	X	2	X	22
-	-	-	-	-	-	23
68	1,899	X	X	X	X	24
3	19	2	X	2	X	25
-	-	-	-	-	-	26
4	19	3	10	3	17	27
10	133	10	542	5	56	28
-	-	-	-	1	X	29
-	-	-	-	1	X	30
4	24	7	54	6	17	31
-	-	-	-	-	-	32
2	X	6	31	5	30	33
10	105	14	156	8	52	34
1	X	2	X	3	14	35
3	15	3	25	6	28	36
4	41	1	X	4	19	37
456	40,889	40	984	18	127	38
6	104	6	116	7	27	39
5	30	6	375	6	68	40
491	X	37	788	33	299	41

2 農業経営体

(13) 販売目的で栽培している果樹類の栽培経営体数と栽培面積 (続き)

コード	市町村	経営体数	栽培面積	りんご	梨	桃	柿	葡萄	イチゴ	その他
42	229 みやま市	7	X	-	-	1	X			
43	230 糸島市	8	170	-	-	10	158			
44	305 那珂川町	-	-	-	-	1	X			
45	341 宇美町	-	-	-	-	-	-			
46	342 篠栗町	-	-	-	-	-	-			
47	343 志免町	-	-	-	-	1	X			
48	344 須恵町	-	-	-	-	-	-			
49	345 新宮町	1	X	-	-	1	X			
50	348 久山町	-	-	-	-	-	-			
51	349 粕屋町	-	-	-	-	-	-			
52	381 芦屋町	-	-	-	-	-	-			

単位：経営体、a

か き		く り		う め		
栽 培 経営体数	栽培面積	栽 培 経営体数	栽培面積	栽 培 経営体数	栽培面積	
15	158	7	30	7	19	42
14	316	8	136	14	187	43
4	31	5	85	14	212	44
-	-	-	-	-	-	45
-	-	1	X	1	X	46
1	X	-	-	2	X	47
-	-	-	-	1	X	48
8	103	4	59	11	75	49
-	-	3	18	1	X	50
2	X	1	X	1	X	51
-	-	-	-	1	X	52
1	X	-	-	1	X	53
7	80	8	100	13	126	54
1	X	-	-	2	X	55
-	-	1	X	-	-	56
2	X	-	-	1	X	57
1	X	1	X	1	X	58
2	X	6	92	3	61	59
1	X	4	20	2	X	60
-	-	-	-	1	X	61
-	-	-	-	1	X	62
11	319	-	-	3	36	63
-	-	-	-	-	-	64
1	X	3	32	3	23	65
-	-	-	-	-	-	66
-	-	3	17	4	65	67
1	X	2	X	-	-	68
1	X	6	73	4	84	69
2	X	5	15	2	X	70
1	X	-	-	-	-	71
4	41	6	60	11	598	72
1	X	-	-	-	-	73
23	825	9	110	7	55	74
1	X	4	15	4	65	75
60	763	67	714	99	1,945	76
21	150	X	X	X	489	77
44	1,024	32	737	30	791	78
55	2,696	41	808	57	919	79
1,252	100,744	95	1,974	66	542	80
104	2,516	X	X	X	5,609	81

2 農業経営体

(13) 販売目的で栽培している果樹類の栽培経営体数と栽培面積 (続き)

	地域等		すもも		キウイフルーツ		パイナップル	
			栽培 経営体数	栽培面積	栽培 経営体数	栽培面積	栽培 経営体数	栽培面積
	コード	市区町村等						
1	40	福岡県 (市区町村)	288	6,067	686	27,311	2	21
2	100	北九州市	2	X	3	X	X	X
3	101	門司区	-	-	-	-	-	-
4	103	若松区	-	-	-	-	-	-
5	105	戸畑区	X	X	X	X	X	X
6	106	小倉北区	X	X	X	X	X	X
7	107	小倉南区	2	X	2	X	-	-
8	108	八幡東区	-	-	-	-	-	-
9	109	八幡西区	-	-	-	-	-	-
10	130	福岡市	5	147	4	15	-	-
11	131	東区	1	X	-	-	-	-
12	132	博多区	-	-	-	-	-	-
13	133	中央区	-	-	-	-	-	-
14	134	南区	-	-	-	-	-	-
15	135	西区	4	X	3	X	-	-
16	136	城南区	-	-	-	-	-	-
17	137	早良区	-	-	1	X	-	-
18	202	大牟田市	5	X	4	70	-	-
19	203	久留米市	4	62	5	59	X	X
20	204	直方市	2	X	1	X	-	-
21	205	飯塚市	8	X	4	48	-	-
22	206	田川市	1	X	1	X	-	-
23	207	柳川市	-	-	-	-	-	-
24	210	八女市	66	1,865	519	24,793	-	-
25	211	筑後市	-	-	1	X	-	-
26	212	大川市	-	-	-	-	-	-
27	213	行橋市	5	17	1	X	-	-
28	214	豊前市	3	X	1	X	-	-
29	215	中間市	-	-	1	X	-	-
30	216	小郡市	-	-	1	X	-	-
31	217	筑紫野市	-	-	-	-	-	-
32	218	春日市	-	-	-	-	-	-
33	219	大野城市	1	X	2	X	-	-
34	220	宗像市	1	X	3	162	-	-
35	221	太宰府市	-	-	2	X	-	-
36	223	古賀市	6	152	4	71	-	-
37	224	福津市	3	111	1	X	-	-
38	225	うきは市	16	172	29	492	-	-
39	226	宮若市	1	X	5	87	-	-
40	227	嘉麻市	-	-	1	X	-	-
41	228	朝倉市	35	X	12	X	-	-

単位：経営体、a

その他の果樹		
栽培 経営体数	栽培面積	
740	18,653	1
30	467	2
4	21	3
10	X	4
X	X	5
X	X	6
12	117	7
1	X	8
2	X	9
12	442	10
2	X	11
-	-	12
1	X	13
4	89	14
3	26	15
-	-	16
2	X	17
8	X	18
57	1,589	19
7	X	20
23	936	21
6	107	22
23	491	23
62	2,162	24
7	X	25
9	126	26
73	1,319	27
18	X	28
2	X	29
7	X	30
4	X	31
-	-	32
1	X	33
12	180	34
5	X	35
8	68	36
13	X	37
50	1,052	38
8	X	39
17	325	40
63	1,818	41

2 農業経営体

(13) 販売目的で栽培している果樹類の栽培経営体数と栽培面積 (続き)

	地域等		すもも		キウイフルーツ		パイナップル	
			栽培 経営体数	栽培面積	栽培 経営体数	栽培面積	栽培 経営体数	栽培面積
	コード	市区町村等						
42	229	みやま市	83	1,999	40	771	-	-
43	230	糸島市	4	36	6	150	-	-
44	305	那珂川町	-	-	2	X	-	-
45	341	宇美町	-	-	-	-	-	-
46	342	篠栗町	-	-	-	-	-	-
47	343	志免町	-	-	-	-	-	-
48	344	須恵町	-	-	-	-	-	-
49	345	新宮町	15	175	13	179	-	-
50	348	久山町	-	-	-	-	-	-
51	349	粕屋町	-	-	-	-	-	-
52	381	芦屋町	-	-	-	-	-	-
53	382	水巻町	1	X	-	-	-	-
54	383	岡垣町	4	43	7	X	-	-
55	384	遠賀町	-	-	-	-	-	-
56	401	小竹町	-	-	-	-	-	-
57	402	鞍手町	-	-	1	X	-	-
58	421	桂川町	1	X	-	-	-	-
59	447	筑前町	1	X	1	X	-	-
60	448	東峰村	-	-	4	10	-	-
61	503	大刀洗町	-	-	-	-	-	-
62	522	大木町	1	X	1	X	-	-
63	544	広川町	7	84	3	98	-	-
64	601	香春町	-	-	-	-	-	-
65	602	添田町	-	-	-	-	-	-
66	604	糸田町	-	-	-	-	-	-
67	605	川崎町	1	X	-	-	-	-
68	608	大任町	-	-	-	-	-	-
69	609	赤村	-	-	-	-	-	-
70	610	福智町	1	X	1	X	-	-
71	621	苅田町	-	-	-	-	-	-
72	625	みやこ町	1	X	1	X	-	-
73	642	吉富町	-	-	-	-	-	-
74	646	上毛町	4	27	1	X	-	-
75	647	築上町	-	-	-	-	-	-
76		福岡地区	35	627	37	619	-	-
77		八幡地区	7	64	11	133	X	X
78		行橋地区	13	63	4	39	-	-
79		飯塚地区	15	121	14	145	-	-
80		朝倉地区	56	1,078	52	628	X	X
81		筑後地区	162	4,114	568	25,747	-	-

単位：経営体、a

その他の果樹		
栽培 経営体数	栽培面積	
14	276	42
28	X	43
4	63	44
-	-	45
-	-	46
-	-	47
-	-	48
12	236	49
2	X	50
2	X	51
-	-	52
2	X	53
19	X	54
6	X	55
-	-	56
5	X	57
2	X	58
14	272	59
5	30	60
2	X	61
7	166	62
12	X	63
1	X	64
6	X	65
-	-	66
1	X	67
3	20	68
1	X	69
5	X	70
-	-	71
29	X	72
-	-	73
13	X	74
20	435	75
103	2,443	76
59	1,956	77
153	2,841	78
85	2,297	79
198	5,001	80
142	4,116	81

2 農業経営体

(14) 販売目的の花き類・花木・その他の作物の作付（栽培）経営体数と作付（栽培）面積

単位：経営体、a

	地域等		花き類		花木		その他の作物	
			栽培 経営体数	栽培面積	栽培 経営体数	栽培面積	栽培 経営体数	栽培面積
	コード	市区町村等						
1	40	福岡県 (市区町村)	1,584	77,054	981	87,322	1,246	130,320
2	100	北九州市	37	1,024	6	51	8	X
3	101	門司区	1	X	-	-	-	-
4	103	若松区	6	X	1	X	4	X
5	105	戸畑区	X	X	X	X	X	X
6	106	小倉北区	X	X	X	X	X	X
7	107	小倉南区	21	466	3	15	1	X
8	108	八幡東区	-	-	-	-	-	-
9	109	八幡西区	6	X	2	X	3	76
10	130	福岡市	86	4,257	11	X	22	X
11	131	東区	3	67	1	X	3	X
12	132	博多区	2	X	-	-	-	-
13	133	中央区	1	X	-	-	1	X
14	134	南区	2	X	2	X	-	-
15	135	西区	73	4,040	4	X	14	659
16	136	城南区	-	-	1	X	-	-
17	137	早良区	5	X	3	14	4	188
18	202	大牟田市	6	68	-	-	2	X
19	203	久留米市	205	15,664	639	54,475	150	16,757
20	204	直方市	7	236	-	-	3	327
21	205	飯塚市	28	802	4	40	96	8,421
22	206	田川市	10	X	2	X	7	1,125
23	207	柳川市	12	943	-	-	16	3,287
24	210	八女市	282	13,167	78	6,189	97	4,157
25	211	筑後市	40	2,262	9	X	43	3,161
26	212	大川市	8	X	-	-	74	5,880
27	213	行橋市	9	482	1	X	42	X
28	214	豊前市	28	332	3	325	2	X
29	215	中間市	3	X	-	-	1	X
30	216	小郡市	21	1,217	44	X	42	X
31	217	筑紫野市	13	1,309	1	X	27	X
32	218	春日市	-	-	-	-	-	-
33	219	大野城市	-	-	3	125	-	-
34	220	宗像市	20	414	4	91	19	1,720
35	221	太宰府市	2	X	1	X	1	X
36	223	古賀市	24	397	1	X	7	X
37	224	福津市	40	901	1	X	9	X
38	225	うきは市	50	5,073	28	3,536	20	1,939
39	226	宮若市	30	931	12	X	38	4,174
40	227	嘉麻市	40	1,259	3	17	30	4,665
41	228	朝倉市	68	4,088	37	6,555	34	1,751

単位：経営体、a

	地域等		花き類		花木		その他の作物	
			栽培 経営体数	栽培面積	栽培 経営体数	栽培面積	栽培 経営体数	栽培面積
	コード	市区町村等						
42	229	みやま市	48	1,409	9	X	19	X
43	230	糸島市	150	9,257	26	979	141	16,494
44	305	那珂川町	11	1,168	6	X	9	X
45	341	宇美町	1	X	2	X	-	-
46	342	篠栗町	3	X	1	X	22	754
47	343	志免町	3	X	1	X	-	-
48	344	須恵町	2	X	-	-	10	383
49	345	新宮町	8	94	1	X	1	X
50	348	久山町	9	X	4	X	12	337
51	349	粕屋町	12	274	1	X	-	-
52	381	芦屋町	-	-	-	-	-	-
53	382	水巻町	2	X	-	-	-	-
54	383	岡垣町	14	271	-	-	3	X
55	384	遠賀町	8	135	-	-	1	X
56	401	小竹町	-	-	-	-	-	-
57	402	鞍手町	4	X	-	-	2	X
58	421	桂川町	2	X	1	X	25	2,839
59	447	筑前町	12	X	-	-	-	-
60	448	東峰村	2	X	3	X	-	-
61	503	大刀洗町	24	1,085	14	X	9	X
62	522	大木町	3	X	-	-	8	1,134
63	544	広川町	53	3,415	10	659	13	X
64	601	香春町	4	X	-	-	-	-
65	602	添田町	19	853	-	-	1	X
66	604	糸田町	1	X	-	-	-	-
67	605	川崎町	4	X	-	-	5	X
68	608	大任町	3	X	-	-	-	-
69	609	赤村	13	337	2	X	10	1,311
70	610	福智町	6	485	-	-	-	-
71	621	苅田町	1	X	-	-	11	1,323
72	625	みやこ町	35	583	5	547	113	X
73	642	吉富町	2	X	2	X	-	-
74	646	上毛町	27	272	2	X	6	758
75	647	築上町	29	442	3	62	35	5,607
76		福岡地区	384	18,488	64	3,212	280	28,368
77		八幡地区	64	1,444	6	51	13	420
78		行橋地区	131	2,126	16	1,054	209	31,448
79		飯塚地区	171	5,748	24	1,082	217	23,509
80		朝倉地区	382	27,575	765	74,279	255	25,381
81		筑後地区	452	21,674	106	7,644	272	21,193

2 農業経営体

(15) 販売目的の家畜等を飼養している経営体数と飼養頭羽数

	地域等		乳用牛		肉用牛		豚	
			飼養 経営体数	飼養頭数	飼養 経営体数	飼養頭数	飼養 経営体数	飼養頭数
	コード	市区町村等						
1	40	福岡県 (市区町村)	236	14,503	232	17,368	46	75,686
2	100	北九州市	3	X	8	X	-	-
3	101	門司区	-	-	-	-	-	-
4	103	若松区	1	X	3	X	-	-
5	105	戸畑区	X	X	X	X	X	X
6	106	小倉北区	X	X	X	X	X	X
7	107	小倉南区	2	X	3	X	-	-
8	108	八幡東区	-	-	-	-	-	-
9	109	八幡西区	-	-	1	X	-	-
10	130	福岡市	16	787	13	X	-	-
11	131	東区	-	-	1	X	-	-
12	132	博多区	-	-	1	X	-	-
13	133	中央区	-	-	-	-	-	-
14	134	南区	1	X	1	X	-	-
15	135	西区	6	X	5	X	-	-
16	136	城南区	-	-	-	-	-	-
17	137	早良区	9	268	5	X	-	-
18	202	大牟田市	3	X	3	X	-	-
19	203	久留米市	37	2,834	33	X	4	6,441
20	204	直方市	5	394	4	219	-	-
21	205	飯塚市	11	288	14	X	2	X
22	206	田川市	1	X	2	X	1	X
23	207	柳川市	5	272	8	X	1	X
24	210	八女市	10	443	11	X	4	16,320
25	211	筑後市	5	413	7	X	2	X
26	212	大川市	1	X	2	X	-	-
27	213	行橋市	3	179	2	X	-	-
28	214	豊前市	2	X	1	X	1	X
29	215	中間市	-	-	-	-	-	-
30	216	小郡市	5	348	6	X	1	X
31	217	筑紫野市	3	211	4	X	-	-
32	218	春日市	-	-	-	-	-	-
33	219	大野城市	-	-	-	-	-	-
34	220	宗像市	2	X	4	X	-	-
35	221	太宰府市	-	-	-	-	-	-
36	223	古賀市	-	-	-	-	-	-
37	224	福津市	1	X	2	X	-	-
38	225	うきは市	4	216	4	X	5	4,770
39	226	宮若市	3	228	3	X	-	-
40	227	嘉麻市	17	653	20	X	1	X
41	228	朝倉市	25	1,407	11	X	1	X

(16) 販売目的のきのこ栽培経営体数

単位：経営体、頭、羽

単位：経営体

採卵鶏		ブロイラー	
飼養 経営体数	飼養羽数	出荷した 経営体数	出荷羽数
136	3,062,852	24	7,158,860
8	16,823	-	-
-	-	-	-
1	X	-	-
X	X	X	X
X	X	X	X
4	290	-	-
-	-	-	-
2	X	-	-
9	829,385	2	X
1	X	1	X
-	-	1	X
-	-	-	-
1	X	-	-
3	823,770	-	-
-	-	-	-
4	585	-	-
-	-	3	X
4	46,540	3	116,000
3	41,800	-	-
6	53,920	-	-
2	X	-	-
3	148,500	-	-
5	47,420	1	X
5	104,750	-	-
2	X	-	-
2	X	-	-
2	X	-	-
1	X	-	-
-	-	1	X
4	23,201	-	-
-	-	-	-
3	50,040	-	-
7	16,503	2	X
1	X	-	-
3	30,800	-	-
2	X	1	X
7	261	-	-
4	38,505	-	-
4	269,200	1	X
6	16,850	-	-

栽培経営体数	
362	1
12	2
-	3
4	4
X	5
X	6
8	7
-	8
-	9
8	10
1	11
2	12
-	13
-	14
2	15
-	16
3	17
2	18
4	19
-	20
4	21
-	22
-	23
95	24
-	25
-	26
2	27
10	28
-	29
-	30
3	31
-	32
1	33
6	34
2	35
3	36
3	37
21	38
7	39
7	40
25	41

2 農業経営体

(15) 販売目的の家畜等を飼養している経営体数と飼養頭羽数

No.	地域等		乳用牛		肉用牛		豚	
			飼養 経営体数	飼養頭数	飼養 経営体数	飼養頭数	飼養 経営体数	飼養頭数
	コード	市区町村等						
42	229	みやま市	7	306	12	X	3	X
43	230	糸島市	29	2,830	25	879	14	X
44	305	那珂川町	3	348	2	X	-	-
45	341	宇美町	-	-	-	-	-	-
46	342	篠栗町	1	X	1	X	-	-
47	343	志免町	-	-	-	-	-	-
48	344	須恵町	3	132	2	X	-	-
49	345	新宮町	-	-	-	-	-	-
50	348	久山町	1	X	2	X	2	X
51	349	粕屋町	-	-	1	X	-	-
52	381	芦屋町	-	-	-	-	-	-
53	382	水巻町	-	-	-	-	-	-
54	383	岡垣町	1	X	-	-	-	-
55	384	遠賀町	-	-	-	-	-	-
56	401	小竹町	2	X	1	X	-	-
57	402	鞍手町	-	-	1	X	-	-
58	421	桂川町	1	X	2	X	-	-
59	447	筑前町	7	378	5	X	-	-
60	448	東峰村	-	-	-	-	-	-
61	503	大刀洗町	4	145	3	X	-	-
62	522	大木町	-	-	-	-	1	X
63	544	広川町	3	X	4	X	-	-
64	601	香春町	-	-	-	-	-	-
65	602	添田町	-	-	-	-	-	-
66	604	糸田町	-	-	-	-	-	-
67	605	川崎町	1	X	-	-	-	-
68	608	大任町	-	-	-	-	-	-
69	609	赤村	-	-	1	X	3	X
70	610	福智町	1	X	1	X	-	-
71	621	苅田町	1	X	-	-	-	-
72	625	みやこ町	8	455	5	X	-	-
73	642	吉富町	-	-	-	-	-	-
74	646	上毛町	-	-	-	-	-	-
75	647	築上町	1	X	2	X	-	-
76		福岡地区	59	4,526	56	5,825	16	21,475
77		八幡地区	4	94	8	X	-	-
78		行橋地区	15	770	10	X	1	X
79		飯塚地区	42	1,905	49	4,080	7	X
80		朝倉地区	82	5,328	62	4,275	11	12,972
81		筑後地区	34	1,880	47	2,336	11	27,040

(16) 販売目的のきこの栽培経営体数

単位：経営体、a

採卵鶏		ブロイラー	
飼養 経営体数	飼養羽数	出荷した 経営体数	出荷羽数
1	X	-	-
12	161,417	3	438,712
2	X	-	-
-	-	-	-
1	X	-	-
-	-	-	-
-	-	-	-
-	-	1	X
1	X	-	-
-	-	-	-
-	-	-	-
3	58,130	-	-
1	X	-	-
1	X	1	X
3	169,200	-	-
1	X	-	-
3	X	2	X
-	-	-	-
1	X	-	-
1	X	-	-
2	X	-	-
-	-	-	-
2	X	1	X
1	X	-	-
-	-	1	X
1	X	-	-
-	-	-	-
-	-	-	-
3	5,460	-	-
-	-	-	-
1	X	-	-
2	X	1	X
45	1,182,091	9	4,620,480
13	74,973	-	-
10	43,116	1	X
28	624,546	4	X
21	811,866	6	223,000
19	326,260	4	1,775,350

単位：経営体

栽培経営体数	No.
2	42
14	43
3	44
-	45
1	46
-	47
-	48
-	49
4	50
-	51
-	52
-	53
4	54
-	55
-	56
1	57
-	58
8	59
5	60
-	61
33	62
3	63
5	64
17	65
-	66
4	67
2	68
5	69
1	70
1	71
14	72
-	73
13	74
7	75
48	76
16	77
47	78
53	79
63	80
135	81

2 農業経営体

(17) 水稲作受託作業種類別経営体数と受託面積

No.	地域等		計		全作業		育苗		
			経営体数	面積	経営体数	面積	経営体数	育苗	
	コト [*]	市区町村等						経営体数	経営体数
1	40	福岡県 (市区町村)	2,344	4,420,746	253	44,365	2,197	489	643,432
2	100	北九州市	82	59,920	12	1,323	74	15	25,074
3	101	門司区	8	1,531	-	-	8	-	-
4	103	若松区	9	3,638	2	63	8	2	170
5	105	戸畑区	X	X	X	X	X	X	X
6	106	小倉北区	X	X	X	X	X	X	X
7	107	小倉南区	46	48,993	6	650	43	11	24,812
8	108	八幡東区	-	-	-	-	-	-	-
9	109	八幡西区	19	5,758	4	610	15	2	92
10	130	福岡市	94	69,243	10	280	88	27	41,664
11	131	東区	11	872	3	76	8	1	53
12	132	博多区	1	376	-	-	1	-	-
13	133	中央区	1	36,177	-	-	1	1	36,000
14	134	南区	5	818	-	-	5	1	12
15	135	西区	49	11,615	7	204	46	16	1,165
16	136	城南区	2	301	-	-	2	1	10
17	137	早良区	25	19,084	-	-	25	7	4,424
18	202	大牟田市	27	13,735	2	60	27	7	251
19	203	久留米市	170	528,322	15	5,322	163	48	17,474
20	204	直方市	19	22,332	1	20	19	8	16,795
21	205	飯塚市	78	46,685	9	2,762	73	6	1,713
22	206	田川市	29	25,908	13	1,845	21	7	2,004
23	207	柳川市	61	195,307	2	25	60	10	4,694
24	210	八女市	118	172,738	7	223	115	23	15,344
25	211	筑後市	24	23,504	1	300	24	5	3,457
26	212	大川市	58	71,496	11	6,315	49	11	10,388
27	213	行橋市	55	95,054	9	481	48	6	23,400
28	214	豊前市	48	149,792	4	1,236	47	12	48,949
29	215	中間市	9	2,846	2	65	8	3	141
30	216	小郡市	33	95,568	2	60	31	8	4,615
31	217	筑紫野市	27	214,060	2	80	25	8	48,924
32	218	春日市	1	55	-	-	1	1	11
33	219	大野城市	2	92	-	-	2	-	-
34	220	宗像市	46	99,364	5	169	43	6	238
35	221	太宰府市	6	353	3	64	3	-	-
36	223	古賀市	22	3,892	2	160	22	4	168
37	224	福津市	19	49,909	4	87	18	6	195
38	225	うきは市	73	58,522	8	460	67	24	7,329
39	226	宮若市	71	178,615	7	552	68	16	23,326
40	227	嘉麻市	58	117,825	7	596	54	7	8,510
41	228	朝倉市	98	334,569	11	2,766	91	21	11,088

単位：経営体、a

部 分 作 業										No.
耕起・代かき		田 植		防 除		稲刈り・脱穀		乾燥・調製		
経営体数	面積	経営体数	面積	経営体数	面積	経営体数	面積	経営体数	面積	
858	139,557	1,116	248,322	321	918,750	1,556	543,803	941	1,882,517	1
26	887	39	3,283	8	617	48	5,548	49	23,188	2
1	20	3	71	-	-	6	155	7	1,285	3
4	135	5	185	1	70	6	1,470	7	1,545	4
X	X	X	X	X	X	X	X	X	X	5
X	X	X	X	X	X	X	X	X	X	6
17	492	25	2,697	7	547	28	3,435	26	16,360	7
-	-	-	-	-	-	-	-	-	-	8
4	240	6	330	-	-	8	488	9	3,998	9
46	3,796	56	5,760	3	152	67	9,467	55	8,124	10
4	114	3	136	-	-	5	259	4	234	11
1	94	1	94	-	-	1	94	1	94	12
1	34	1	57	-	-	1	86	-	-	13
4	127	3	167	-	-	3	247	4	265	14
21	1,320	30	1,772	2	112	33	3,612	29	3,430	15
2	26	2	81	-	-	2	92	2	92	16
13	2,081	16	3,453	1	40	22	5,077	15	4,009	17
11	465	14	672	6	8,473	19	2,111	17	1,703	18
75	20,375	93	27,426	31	131,087	121	110,024	46	216,614	19
5	795	10	1,235	1	30	14	1,506	13	1,951	20
24	4,086	30	4,351	6	2,655	56	7,749	30	23,369	21
10	2,282	15	2,654	9	2,234	17	4,319	11	10,570	22
19	1,259	25	3,054	10	5,974	36	7,066	20	173,235	23
34	1,738	49	2,628	18	83,102	68	15,863	53	53,840	24
11	3,409	15	5,157	8	4,065	19	6,636	2	480	25
18	731	22	1,768	5	3,715	37	3,395	11	45,184	26
19	2,280	23	3,709	2	320	32	5,968	34	58,896	27
19	2,951	27	4,502	3	53,512	33	5,785	29	32,857	28
3	443	4	503	1	600	5	587	3	507	29
9	366	15	691	4	35,287	24	3,157	11	51,392	30
11	1,302	11	4,300	4	30,784	17	8,117	3	120,553	31
1	11	1	11	1	11	1	11	-	-	32
1	31	2	46	-	-	1	15	-	-	33
12	1,176	15	2,440	7	61,357	31	5,664	19	28,320	34
2	57	2	62	1	42	3	74	3	54	35
6	219	12	438	1	15	18	1,533	16	1,359	36
4	85	7	165	3	100	14	8,228	9	41,049	37
33	2,998	35	7,287	13	14,450	47	17,951	17	8,047	38
25	6,463	34	10,881	6	79,134	49	14,795	37	43,464	39
18	2,126	22	2,514	9	1,790	40	8,491	32	93,798	40
34	8,654	35	9,120	20	128,018	58	40,560	35	134,363	41

2 農業経営体

(17) 水稲作受託作業種類別経営体数と受託面積

No.	地域等		計		全作業		育苗		
			経営体数	面積	経営体数	面積	経営体数	育苗	
	コト	市区町村等						経営体数	経営体数
42	229	みやま市	115	204,208	8	258	113	26	37,393
43	230	糸島市	165	219,277	16	1,875	157	27	52,209
44	305	那珂川町	21	10,149	3	131	20	3	180
45	341	宇美町	10	1,500	1	83	10	2	65
46	342	篠栗町	11	5,800	-	-	11	3	631
47	343	志免町	11	1,000	-	-	11	2	48
48	344	須恵町	13	42,191	-	-	13	2	39,280
49	345	新宮町	7	1,174	-	-	7	2	130
50	348	久山町	11	36,202	1	100	10	1	150
51	349	粕屋町	23	8,348	1	30	22	3	75
52	381	芦屋町	3	882	-	-	3	2	80
53	382	水巻町	4	466	-	-	4	3	63
54	383	岡垣町	31	61,466	5	249	29	9	2,455
55	384	遠賀町	18	4,844	6	373	16	8	603
56	401	小竹町	10	7,613	2	36	10	4	1,181
57	402	鞍手町	30	49,539	1	40	29	14	1,802
58	421	桂川町	9	13,620	-	-	9	1	80
59	447	筑前町	69	250,591	4	1,910	65	7	2,709
60	448	東峰村	4	2,538	-	-	4	2	210
61	503	大刀洗町	29	79,422	1	22	28	6	385
62	522	大木町	53	100,078	6	179	49	21	9,836
63	544	広川町	20	29,047	-	-	20	3	150
64	601	香春町	12	11,644	1	100	11	1	1,400
65	602	添田町	31	45,207	1	1,000	30	6	16,075
66	604	糸田町	4	1,195	2	75	2	-	-
67	605	川崎町	17	54,865	4	498	14	3	31,305
68	608	大任町	11	2,479	1	350	11	2	580
69	609	赤村	19	16,278	3	133	16	2	9,850
70	610	福智町	39	18,408	7	486	35	8	324
71	621	苅田町	24	27,918	10	840	19	4	14,453
72	625	みやこ町	71	171,902	12	3,985	62	6	80,621
73	642	吉富町	10	1,261	1	35	10	2	59
74	646	上毛町	44	120,380	2	1,160	43	9	19,970
75	647	築上町	67	189,548	5	5,166	63	6	3,328
76		福岡地区	489	762,609	48	3,059	463	97	183,968
77		八幡地区	147	130,424	25	2,010	134	40	28,416
78		行橋地区	319	755,855	43	12,903	292	45	190,780
79		飯塚地区	437	612,213	59	8,493	402	85	114,945
80		朝倉地区	476	1,349,532	41	10,540	449	116	43,810
81		筑後地区	476	810,113	37	7,360	457	106	81,513

単位：経営体、a

部 分 作 業										No.
耕起・代かき		田 植		防 除		稲刈り・脱穀		乾燥・調製		
経営体数	面積	経営体数	面積	経営体数	面積	経営体数	面積	経営体数	面積	
29	1,919	45	9,166	10	27,210	81	37,123	38	91,139	42
59	7,174	74	11,882	16	3,302	111	31,063	67	111,772	43
12	553	13	642	1	71	15	2,162	10	6,410	44
6	173	7	302	1	150	10	464	5	263	45
5	238	5	597	-	-	10	3,857	4	477	46
5	118	7	233	2	23	6	403	4	175	47
2	155	3	595	-	-	10	2,023	4	138	48
2	45	4	152	-	-	5	557	3	290	49
4	110	5	340	-	-	5	1,464	5	34,038	50
12	391	14	2,880	2	95	14	4,717	5	160	51
1	23	1	63	1	250	2	103	1	363	52
3	93	4	164	2	34	3	93	1	19	53
11	535	16	2,610	5	6,051	21	7,355	12	42,211	54
7	511	10	694	4	305	15	1,969	7	389	55
5	1,066	5	891	2	169	8	1,772	8	2,498	56
9	701	13	963	3	30,750	19	2,533	15	12,750	57
2	500	5	610	2	220	7	3,525	5	8,685	58
30	14,581	25	35,084	28	75,077	39	43,679	16	77,551	59
3	55	2	109	1	14	1	300	2	1,850	60
12	10,885	13	10,907	4	7,970	20	15,552	14	33,701	61
22	4,931	35	18,869	12	8,612	35	22,241	5	35,410	62
15	808	13	2,847	2	204	12	4,940	3	20,098	63
3	150	6	542	3	110	8	762	5	8,580	64
11	1,403	21	4,098	2	215	22	5,316	15	17,100	65
-	-	1	60	-	-	1	60	1	1,000	66
4	177	7	1,404	1	100	11	1,934	8	19,447	67
5	201	7	381	1	17	10	558	4	392	68
3	80	9	1,340	-	-	11	1,395	6	3,480	69
18	985	19	1,469	10	599	26	2,991	13	11,554	70
10	326	12	1,365	2	130	13	2,052	11	8,752	71
26	10,794	41	16,187	4	12,126	47	22,035	36	26,154	72
3	84	5	425	-	-	9	553	3	105	73
21	6,871	27	9,399	6	38,224	34	15,039	18	29,717	74
22	3,936	29	6,395	14	59,198	40	8,593	32	102,932	75
190	15,634	238	30,845	42	96,102	338	79,819	212	353,182	76
51	2,492	74	7,317	21	7,857	94	15,655	73	66,677	77
120	27,242	164	41,982	31	163,510	208	60,025	163	259,413	78
142	21,015	204	33,393	55	118,023	299	57,706	203	258,638	79
196	57,914	218	90,624	101	391,903	310	231,223	141	523,518	80
159	15,260	218	44,161	71	141,355	307	99,375	149	421,089	81

2 農業経営体

(18) 環境保全型農業に取り組んでいる経営体の取組形態別経営体数

単位：経営体

No.	地域等		環境保全型 農業に取り 組んでいる 実経営体数	取 組 形 態 別		
				化学肥料の低減	農薬の低減	堆肥による土作り
	コード	市区町村等				
1	40	福岡県 (市区町村)	10,648	6,460	8,575	4,665
2	100	北九州市	388	242	345	141
3	101	門司区	36	20	34	12
4	103	若松区	89	59	76	40
5	105	戸畑区	X	X	X	X
6	106	小倉北区	X	X	X	X
7	107	小倉南区	198	121	183	73
8	108	八幡東区	2	1	1	-
9	109	八幡西区	60	39	51	15
10	130	福岡市	588	379	514	230
11	131	東区	56	26	49	25
12	132	博多区	31	24	25	12
13	133	中央区	1	1	1	-
14	134	南区	33	24	32	16
15	135	西区	299	197	256	121
16	136	城南区	12	7	10	5
17	137	早良区	156	100	141	51
18	202	大牟田市	102	66	85	36
19	203	久留米市	998	605	765	520
20	204	直方市	92	58	72	39
21	205	飯塚市	425	312	370	92
22	206	田川市	102	62	77	57
23	207	柳川市	150	90	119	69
24	210	八女市	1,000	560	756	561
25	211	筑後市	211	128	146	155
26	212	大川市	155	100	124	57
27	213	行橋市	214	99	184	49
28	214	豊前市	155	86	133	51
29	215	中間市	26	12	25	7
30	216	小郡市	191	119	168	71
31	217	筑紫野市	144	74	122	62
32	218	春日市	5	3	5	1
33	219	大野城市	19	15	19	11
34	220	宗像市	173	111	137	82
35	221	太宰府市	39	19	31	18
36	223	古賀市	126	79	102	40
37	224	福津市	147	83	114	86
38	225	うきは市	375	198	277	181
39	226	宮若市	211	123	171	90
40	227	嘉麻市	245	183	213	81
41	228	朝倉市	604	358	440	322

単位：経営体

No.	地域等		環境保全型 農業に取り 組んでいる 実経営体数	取 組 形 態 別		
	コード	市区町村等		化学肥料の低減	農薬の低減	堆肥による土作り
42	229	みやま市	490	316	396	232
43	230	糸島市	619	346	488	322
44	305	那珂川町	80	49	59	32
45	341	宇美町	19	12	10	9
46	342	篠栗町	51	33	42	13
47	343	志免町	18	10	17	3
48	344	須恵町	37	23	31	12
49	345	新宮町	47	28	36	28
50	348	久山町	49	33	39	28
51	349	粕屋町	82	47	69	23
52	381	芦屋町	18	9	16	4
53	382	水巻町	30	13	25	7
54	383	岡垣町	93	47	87	36
55	384	遠賀町	85	59	76	23
56	401	小竹町	19	14	15	10
57	402	鞍手町	56	35	38	26
58	421	桂川町	114	77	104	29
59	447	筑前町	258	181	208	118
60	448	東峰村	45	25	33	15
61	503	大刀洗町	237	138	185	102
62	522	大木町	211	159	163	83
63	544	広川町	153	92	113	90
64	601	香春町	51	24	42	10
65	602	添田町	63	34	58	19
66	604	糸田町	9	5	9	5
67	605	川崎町	32	19	27	12
68	608	大任町	21	10	19	5
69	609	赤村	77	57	67	33
70	610	福智町	84	51	71	23
71	621	苅田町	96	57	90	14
72	625	みやこ町	258	138	212	95
73	642	吉富町	23	12	21	9
74	646	上毛町	80	47	59	30
75	647	築上町	158	96	136	56
76		福岡地区	2,243	1,344	1,835	1,000
77		八幡地区	640	382	574	218
78		行橋地区	984	535	835	304
79		飯塚地区	1,601	1,064	1,353	531
80		朝倉地区	2,708	1,624	2,076	1,329
81		筑後地区	2,472	1,511	1,902	1,283

2 農業経営体

(19) 農業生産関連事業を行っている経営体の事業種類別経営体数

ア 農業経営体

No.	地域等		農業生産 関連事業を 行っている 実経営体数	事業種類			
				農産物 の加工	消費者に 直接販売	貸農園・ 体験農園等	観光農園
	コード	市区町村等					
1	40	福岡県 (市区町村)	8,981	817	8,627	154	294
2	100	北九州市	582	23	572	9	10
3	101	門司区	54	2	53	-	-
4	103	若松区	106	8	103	5	2
5	105	戸畑区	X	X	X	X	X
6	106	小倉北区	X	X	X	X	X
7	107	小倉南区	350	10	346	3	6
8	108	八幡東区	6	1	6	-	-
9	109	八幡西区	59	1	57	1	2
10	130	福岡市	325	44	296	13	16
11	131	東区	42	5	40	3	4
12	132	博多区	18	1	17	-	-
13	133	中央区	2	2	1	1	-
14	134	南区	24	3	23	2	-
15	135	西区	140	21	125	3	11
16	136	城南区	6	-	4	2	-
17	137	早良区	93	12	86	2	1
18	202	大牟田市	83	4	82	-	-
19	203	久留米市	514	64	477	11	81
20	204	直方市	198	8	196	1	-
21	205	飯塚市	299	15	293	-	2
22	206	田川市	77	4	77	-	1
23	207	柳川市	50	5	48	3	1
24	210	八女市	596	122	535	12	10
25	211	筑後市	75	18	71	2	2
26	212	大川市	42	13	32	1	1
27	213	行橋市	351	5	346	2	-
28	214	豊前市	146	11	143	1	2
29	215	中間市	17	1	16	2	-
30	216	小郡市	95	9	89	2	2
31	217	筑紫野市	91	9	90	1	1
32	218	春日市	5	1	5	-	-
33	219	大野城市	20	7	15	-	-
34	220	宗像市	267	29	258	9	4
35	221	太宰府市	26	1	22	3	-
36	223	古賀市	152	15	150	2	4
37	224	福津市	214	16	213	4	2
38	225	うきは市	407	39	395	8	34
39	226	宮若市	316	27	308	4	6
40	227	嘉麻市	201	11	196	2	7
41	228	朝倉市	505	57	489	7	42

単位：経営体

別 (複数回答)				No.
農家民宿	農家 レストラン	海外へ の輸出	その他	
11	39	12	30	1
-	1	-	1	2
-	-	-	-	3
-	-	-	1	4
X	X	X	X	5
X	X	X	X	6
-	1	-	-	7
-	-	-	-	8
-	-	-	-	9
-	5	-	3	10
-	-	-	-	11
-	-	-	-	12
-	-	-	-	13
-	1	-	-	14
-	4	-	3	15
-	-	-	-	16
-	-	-	-	17
-	-	-	-	18
1	2	1	5	19
-	3	-	1	20
-	-	-	-	21
-	1	-	-	22
-	1	-	1	23
2	2	4	4	24
-	-	-	-	25
-	-	-	1	26
-	-	-	-	27
1	1	-	-	28
-	-	-	-	29
-	1	2	3	30
-	1	-	-	31
-	-	-	-	32
-	-	-	-	33
1	3	-	1	34
-	-	-	-	35
-	-	-	-	36
-	-	-	-	37
-	2	-	-	38
-	-	-	-	39
-	-	-	-	40
4	4	1	2	41

2 農業経営体

(19) 農業生産関連事業を行っている経営体の事業種類別経営体数

ア 農業経営体

No.	地域等		農業生産 関連事業を 行っている 実経営体数	事業種類			
				農産物 の加工	消費者に 直接販売	貸農園・ 体験農園等	観光農園
	コード	市区町村等					
42	229	みやま市	253	16	244	-	12
43	230	糸島市	535	70	502	19	20
44	305	那珂川町	100	4	96	4	1
45	341	宇美町	24	2	21	2	1
46	342	篠栗町	22	2	22	1	-
47	343	志免町	9	-	9	-	-
48	344	須恵町	15	1	15	-	-
49	345	新宮町	60	5	59	2	3
50	348	久山町	62	6	62	1	1
51	349	粕屋町	37	1	36	2	1
52	381	芦屋町	14	1	13	-	2
53	382	水巻町	27	3	25	3	-
54	383	岡垣町	106	8	103	3	9
55	384	遠賀町	61	3	58	3	-
56	401	小竹町	17	2	17	-	1
57	402	鞍手町	78	4	76	-	1
58	421	桂川町	49	5	46	-	-
59	447	筑前町	125	19	117	2	-
60	448	東峰村	54	2	54	1	-
61	503	大刀洗町	67	3	64	-	-
62	522	大木町	44	10	39	-	3
63	544	広川町	65	14	58	1	3
64	601	香春町	77	2	76	-	-
65	602	添田町	125	7	124	-	2
66	604	糸田町	17	-	17	-	-
67	605	川崎町	131	4	131	-	1
68	608	大任町	25	1	25	-	-
69	609	赤村	105	11	101	-	-
70	610	福智町	81	9	79	-	1
71	621	苅田町	93	1	93	1	-
72	625	みやこ町	483	17	475	5	2
73	642	吉富町	12	3	8	-	-
74	646	上毛町	160	13	158	2	1
75	647	築上町	194	10	190	3	1
76		福岡地区	1,964	213	1,871	63	54
77		八幡地区	807	39	787	20	21
78		行橋地区	1,439	60	1,413	14	6
79		飯塚地区	1,796	110	1,762	7	22
80		朝倉地区	1,767	193	1,685	31	159
81		筑後地区	1,208	202	1,109	19	32

単位：経営体

別 (複数回答)				No.
農家民宿	農家 レストラン	海外へ の輸出	その他	
-	-	-	1	42
-	4	-	1	43
-	1	-	1	44
-	-	-	1	45
-	-	-	-	46
-	-	-	-	47
-	-	-	-	48
-	-	-	-	49
-	-	-	-	50
-	-	-	-	51
-	-	-	-	52
-	-	-	-	53
-	-	1	-	54
-	-	-	-	55
-	-	-	-	56
-	-	1	-	57
-	-	-	2	58
-	-	-	-	59
-	-	-	-	60
-	-	-	1	61
-	-	2	1	62
-	1	-	-	63
-	-	-	-	64
-	-	-	-	65
-	-	-	-	66
-	1	-	-	67
-	-	-	-	68
-	-	-	-	69
-	-	-	-	70
-	-	-	-	71
-	1	-	-	72
-	1	-	-	73
2	1	-	-	74
-	2	-	-	75
1	14	-	7	76
-	1	1	1	77
3	6	-	-	78
-	5	1	3	79
5	9	4	11	80
2	4	6	8	81

2 農業経営体

(19) 農業生産関連事業を行っている経営体の事業種類別経営体数 (続き)

イ 家族経営体

No.	地域等		農業生産 関連事業を 行っている 実経営体数	事業種類			
	コード	市区町村等		農産物 の加工	消費者に 直接販売	貸農園・ 体験農園等	観光農園
1	40	福岡県 (市区町村)	8,763	734	8,447	134	281
2	100	北九州市	574	22	564	9	9
3	101	門司区	X	X	X	X	X
4	103	若松区	104	8	101	5	2
5	105	戸畑区	X	X	X	X	X
6	106	小倉北区	X	X	X	X	X
7	107	小倉南区	348	10	344	3	5
8	108	八幡東区	6	1	6	-	-
9	109	八幡西区	X	X	X	X	X
10	130	福岡市	311	36	286	10	14
11	131	東区	40	4	38	3	4
12	132	博多区	18	1	17	-	-
13	133	中央区	X	X	X	X	X
14	134	南区	X	X	X	X	X
15	135	西区	134	19	121	2	9
16	136	城南区	X	X	X	X	X
17	137	早良区	91	11	85	1	1
18	202	大牟田市	81	4	80	-	-
19	203	久留米市	497	57	463	11	81
20	204	直方市	194	7	193	1	-
21	205	飯塚市	295	15	289	-	2
22	206	田川市	76	3	76	-	1
23	207	柳川市	47	4	45	1	-
24	210	八女市	585	112	528	11	9
25	211	筑後市	73	17	69	2	2
26	212	大川市	41	12	32	1	1
27	213	行橋市	343	4	340	-	-
28	214	豊前市	135	7	132	1	1
29	215	中間市	X	X	X	X	X
30	216	小郡市	94	9	88	2	2
31	217	筑紫野市	89	8	88	1	1
32	218	春日市	X	X	X	X	X
33	219	大野城市	X	X	X	X	X
34	220	宗像市	260	25	252	8	3
35	221	太宰府市	26	1	22	3	-
36	223	古賀市	145	13	143	2	4
37	224	福津市	213	15	212	4	2
38	225	うきは市	403	36	391	7	34
39	226	宮若市	310	23	303	3	5
40	227	嘉麻市	198	9	194	1	7
41	228	朝倉市	492	54	476	5	40

単位：経営体

別 (複数回答)				No.
農家民宿	農家 レストラン	海外へ の輸出	その他	
11	27	8	28	1
-	1	-	1	2
X	X	X	X	3
-	-	-	1	4
X	X	X	X	5
X	X	X	X	6
-	1	-	-	7
-	-	-	-	8
X	X	X	X	9
-	3	-	3	10
-	-	-	-	11
-	-	-	-	12
X	X	X	X	13
X	X	X	X	14
-	3	-	3	15
X	X	X	X	16
-	-	-	-	17
-	-	-	-	18
1	1	1	5	19
-	3	-	-	20
-	-	-	-	21
-	1	-	-	22
-	-	-	1	23
2	2	4	4	24
-	-	-	-	25
-	-	-	1	26
-	-	-	-	27
1	-	-	-	28
X	X	X	X	29
-	1	2	3	30
-	1	-	-	31
X	X	X	X	32
X	X	X	X	33
1	2	-	1	34
-	-	-	-	35
-	-	-	-	36
-	-	-	-	37
-	2	-	-	38
-	-	-	-	39
-	-	-	-	40
4	4	-	2	41

2 農業経営体

(19) 農業生産関連事業を行っている経営体の事業種類別経営体数 (続き)

イ 家族経営体

No.	地域等		農業生産 関連事業を 行っている 実経営体数	事業種類			
				農産物 の加工	消費者に 直接販売	貸農園・ 体験農園等	観光農園
	コード	市区町村等					
42	229	みやま市	250	16	241	-	11
43	230	糸島市	514	59	490	18	20
44	305	那珂川町	98	4	95	4	1
45	341	宇美町	24	2	21	2	1
46	342	篠栗町	22	2	22	1	-
47	343	志免町	9	-	9	-	-
48	344	須恵町	15	1	15	-	-
49	345	新宮町	60	5	59	2	3
50	348	久山町	61	5	61	1	1
51	349	粕屋町	37	1	36	2	1
52	381	芦屋町	X	X	X	X	X
53	382	水巻町	27	3	25	3	-
54	383	岡垣町	103	7	102	2	9
55	384	遠賀町	60	3	57	3	-
56	401	小竹町	16	2	16	-	1
57	402	鞍手町	73	4	71	-	1
58	421	桂川町	X	X	X	X	X
59	447	筑前町	120	15	113	2	-
60	448	東峰村	52	1	52	1	-
61	503	大刀洗町	66	3	63	-	-
62	522	大木町	33	6	31	-	2
63	544	広川町	65	14	58	1	3
64	601	香春町	76	2	75	-	-
65	602	添田町	122	7	121	-	2
66	604	糸田町	16	-	16	-	-
67	605	川崎町	131	4	131	-	1
68	608	大任町	X	X	X	X	X
69	609	赤村	104	10	100	-	-
70	610	福智町	81	9	79	-	1
71	621	苅田町	92	1	92	-	-
72	625	みやこ町	471	15	466	3	1
73	642	吉富町	12	3	8	-	-
74	646	上毛町	157	13	156	1	1
75	647	築上町	187	8	183	3	1
76		福岡地区	1,908	185	1,830	58	51
77		八幡地区	794	37	776	19	20
78		行橋地区	1,397	51	1,377	8	4
79		飯塚地区	1,765	101	1,734	5	21
80		朝倉地区	1,724	175	1,646	28	157
81		筑後地区	1,175	185	1,084	16	28

単位：経営体

別 (複数回答)				No.
農家民宿	農家 レストラン	海外へ の輸出	その他	
-	-	-	1	42
-	2	-	1	43
-	-	-	-	44
-	-	-	1	45
-	-	-	-	46
-	-	-	-	47
-	-	-	-	48
-	-	-	-	49
-	-	-	-	50
-	-	-	-	51
X	X	X	X	52
-	-	-	-	53
-	-	-	-	54
-	-	-	-	55
-	-	-	-	56
-	-	1	-	57
X	X	X	X	58
-	-	-	-	59
-	-	-	-	60
-	-	-	1	61
-	-	-	1	62
-	1	-	-	63
-	-	-	-	64
-	-	-	-	65
-	-	-	-	66
-	1	-	-	67
X	X	X	X	68
-	-	-	-	69
-	-	-	-	70
-	-	-	-	71
-	-	-	-	72
-	1	-	-	73
2	-	-	-	74
-	1	-	-	75
1	8	-	6	76
-	1	-	1	77
3	2	-	-	78
-	5	1	2	79
5	8	3	11	80
2	3	4	8	81

2 農業経営体

(19) 農業生産関連事業を行っている経営体の事業種類別経営体数 (続き)

ウ 組織経営体

No.	地域等		農業生産 関連事業を 行っている 実経営体数	事業種類			
	コード	市区町村等		農産物 の加工	消費者に 直接販売	貸農園・ 体験農園等	観光農園
1	40	福岡県 (市区町村)	218	83	180	20	13
2	100	北九州市	8	1	8	-	1
3	101	門司区	X	X	X	X	X
4	103	若松区	2	-	2	-	-
5	105	戸畑区	X	X	X	X	X
6	106	小倉北区	X	X	X	X	X
7	107	小倉南区	2	-	2	-	1
8	108	八幡東区	-	-	-	-	-
9	109	八幡西区	X	X	X	X	X
10	130	福岡市	14	8	10	3	2
11	131	東区	2	1	2	-	-
12	132	博多区	-	-	-	-	-
13	133	中央区	X	X	X	X	X
14	134	南区	X	X	X	X	X
15	135	西区	6	2	4	1	2
16	136	城南区	-	-	-	-	-
17	137	早良区	2	1	1	1	-
18	202	大牟田市	2	-	2	-	-
19	203	久留米市	17	7	14	-	-
20	204	直方市	4	1	3	-	-
21	205	飯塚市	4	-	4	-	-
22	206	田川市	1	1	1	-	-
23	207	柳川市	3	1	3	2	1
24	210	八女市	11	10	7	1	1
25	211	筑後市	2	1	2	-	-
26	212	大川市	1	1	-	-	-
27	213	行橋市	8	1	6	2	-
28	214	豊前市	11	4	11	-	1
29	215	中間市	X	X	X	X	X
30	216	小郡市	1	-	1	-	-
31	217	筑紫野市	2	1	2	-	-
32	218	春日市	X	X	X	X	X
33	219	大野城市	X	X	X	X	X
34	220	宗像市	7	4	6	1	1
35	221	太宰府市	-	-	-	-	-
36	223	古賀市	7	2	7	-	-
37	224	福津市	1	1	1	-	-
38	225	うきは市	4	3	4	1	-
39	226	宮若市	6	4	5	1	1
40	227	嘉麻市	3	2	2	1	-
41	228	朝倉市	13	3	13	2	2

単位：経営体

別 (複数回答)				No.
農家民宿	農家 レストラン	海外へ の輸出	その他	
-	12	4	2	1
-	-	-	-	2
X	X	X	X	3
-	-	-	-	4
X	X	X	X	5
X	X	X	X	6
-	-	-	-	7
-	-	-	-	8
X	X	X	X	9
-	2	-	-	10
-	-	-	-	11
-	-	-	-	12
X	X	X	X	13
X	X	X	X	14
-	1	-	-	15
-	-	-	-	16
-	-	-	-	17
-	-	-	-	18
-	1	-	-	19
-	-	-	1	20
-	-	-	-	21
-	-	-	-	22
-	1	-	-	23
-	-	-	-	24
-	-	-	-	25
-	-	-	-	26
-	-	-	-	27
-	1	-	-	28
X	X	X	X	29
-	-	-	-	30
-	-	-	-	31
X	X	X	X	32
X	X	X	X	33
-	1	-	-	34
-	-	-	-	35
-	-	-	-	36
-	-	-	-	37
-	-	-	-	38
-	-	-	-	39
-	-	-	-	40
-	-	1	-	41

2 農業経営体

(19) 農業生産関連事業を行っている経営体の事業種類別経営体数 (続き)

ウ 組織経営体

No.	地域等		農業生産 関連事業を 行っている 実経営体数	事業種類			
				農産物 の加工	消費者に 直接販売	貸農園・ 体験農園等	観光農園
	コード	市区町村等					
42	229	みやま市	3	-	3	-	1
43	230	糸島市	21	11	12	1	-
44	305	那珂川町	2	-	1	-	-
45	341	宇美町	-	-	-	-	-
46	342	篠栗町	-	-	-	-	-
47	343	志免町	-	-	-	-	-
48	344	須恵町	-	-	-	-	-
49	345	新宮町	-	-	-	-	-
50	348	久山町	1	1	1	-	-
51	349	粕屋町	-	-	-	-	-
52	381	芦屋町	X	X	X	X	X
53	382	水巻町	-	-	-	-	-
54	383	岡垣町	3	1	1	1	-
55	384	遠賀町	1	-	1	-	-
56	401	小竹町	1	-	1	-	-
57	402	鞍手町	5	-	5	-	-
58	421	桂川町	X	X	X	X	X
59	447	筑前町	5	4	4	-	-
60	448	東峰村	2	1	2	-	-
61	503	大刀洗町	1	-	1	-	-
62	522	大木町	11	4	8	-	1
63	544	広川町	-	-	-	-	-
64	601	香春町	1	-	1	-	-
65	602	添田町	3	-	3	-	-
66	604	糸田町	1	-	1	-	-
67	605	川崎町	-	-	-	-	-
68	608	大任町	X	X	X	X	X
69	609	赤村	1	1	1	-	-
70	610	福智町	-	-	-	-	-
71	621	苅田町	1	-	1	1	-
72	625	みやこ町	12	2	9	2	1
73	642	吉富町	-	-	-	-	-
74	646	上毛町	3	-	2	1	-
75	647	築上町	7	2	7	-	-
76		福岡地区	56	28	41	5	3
77		八幡地区	13	2	11	1	1
78		行橋地区	42	9	36	6	2
79		飯塚地区	31	9	28	2	1
80		朝倉地区	43	18	39	3	2
81		筑後地区	33	17	25	3	4

単位：経営体

別 (複数回答)				No.
農家民宿	農家 レストラン	海外へ の輸出	その他	
-	-	-	-	42
-	2	-	-	43
-	1	-	1	44
-	-	-	-	45
-	-	-	-	46
-	-	-	-	47
-	-	-	-	48
-	-	-	-	49
-	-	-	-	50
-	-	-	-	51
X	X	X	X	52
-	-	-	-	53
-	-	1	-	54
-	-	-	-	55
-	-	-	-	56
-	-	-	-	57
X	X	X	X	58
-	-	-	-	59
-	-	-	-	60
-	-	-	-	61
-	-	2	-	62
-	-	-	-	63
-	-	-	-	64
-	-	-	-	65
-	-	-	-	66
-	-	-	-	67
X	X	X	X	68
-	-	-	-	69
-	-	-	-	70
-	-	-	-	71
-	1	-	-	72
-	-	-	-	73
-	1	-	-	74
-	1	-	-	75
-	6	-	1	76
-	-	1	-	77
-	4	-	-	78
-	-	-	1	79
-	1	1	-	80
-	1	2	-	81

2 農業経営体

(20) 農業生産関連事業を行っている経営体の事業収入規模別経営体数（消費者に直接
ア 農業経営体

No.	地域等		農業生産 関連事業を 行っている 実経営体数	事業収入			
				100万円未満	100～500	500～1,000	1,000～5,000
	コード	市区町村等					
1	40	福岡県 (市区町村)	1,241	880	204	69	68
2	100	北九州市	43	32	5	2	4
3	101	門司区	2	2	-	-	-
4	103	若松区	15	12	2	-	1
5	105	戸畑区	X	X	X	X	X
6	106	小倉北区	X	X	X	X	X
7	107	小倉南区	20	14	3	1	2
8	108	八幡東区	1	1	-	-	-
9	109	八幡西区	4	3	-	1	-
10	130	福岡市	70	52	8	5	3
11	131	東区	11	9	1	-	-
12	132	博多区	1	1	-	-	-
13	133	中央区	2	-	1	1	-
14	134	南区	5	4	-	-	1
15	135	西区	36	27	3	3	2
16	136	城南区	2	2	-	-	-
17	137	早良区	13	9	3	1	-
18	202	大牟田市	4	3	1	-	-
19	203	久留米市	153	95	39	12	7
20	204	直方市	12	9	2	-	-
21	205	飯塚市	17	10	5	2	-
22	206	田川市	7	4	1	1	1
23	207	柳川市	8	5	2	-	-
24	210	八女市	140	97	19	3	13
25	211	筑後市	21	17	4	-	-
26	212	大川市	14	11	2	1	-
27	213	行橋市	6	5	1	-	-
28	214	豊前市	15	11	2	2	-
29	215	中間市	3	2	1	-	-
30	216	小郡市	17	9	4	1	3
31	217	筑紫野市	11	5	1	1	3
32	218	春日市	1	1	-	-	-
33	219	大野城市	7	5	2	-	-
34	220	宗像市	42	31	8	3	-
35	221	太宰府市	4	4	-	-	-
36	223	古賀市	18	14	3	-	1
37	224	福津市	18	14	3	1	-
38	225	うきは市	76	49	14	4	9
39	226	宮若市	34	22	8	2	1
40	227	嘉麻市	19	12	2	3	2
41	228	朝倉市	101	71	20	7	3

販売を除く。)

単位：経営体

入			No.
5,000万～1億	1～10	10億円以上	
15	5	-	1
-	-	-	2
-	-	-	3
-	-	-	4
X	X	X	5
X	X	X	6
-	-	-	7
-	-	-	8
-	-	-	9
2	-	-	10
1	-	-	11
-	-	-	12
-	-	-	13
-	-	-	14
1	-	-	15
-	-	-	16
-	-	-	17
-	-	-	18
-	-	-	19
1	-	-	20
-	-	-	21
-	-	-	22
1	-	-	23
5	3	-	24
-	-	-	25
-	-	-	26
-	-	-	27
-	-	-	28
-	-	-	29
-	-	-	30
1	-	-	31
-	-	-	32
-	-	-	33
-	-	-	34
-	-	-	35
-	-	-	36
-	-	-	37
-	-	-	38
1	-	-	39
-	-	-	40
-	-	-	41

2 農業経営体

(20) 農業生産関連事業を行っている経営体の事業収入規模別経営体数（消費者に直接ア 農業経営体

No.	地域等		農業生産 関連事業を 行っている 実経営体数	事業収入			
				100万円未満	100～500	500～1,000	1,000～5,000
	コード	市区町村等					
42	229	みやま市	29	21	7	1	-
43	230	糸島市	101	73	12	7	7
44	305	那珂川町	10	8	1	-	1
45	341	宇美町	5	5	-	-	-
46	342	篠栗町	2	2	-	-	-
47	343	志免町	-	-	-	-	-
48	344	須恵町	1	-	1	-	-
49	345	新宮町	10	7	3	-	-
50	348	久山町	8	5	1	1	-
51	349	粕屋町	4	2	2	-	-
52	381	芦屋町	3	1	2	-	-
53	382	水巻町	5	5	-	-	-
54	383	岡垣町	22	16	3	2	1
55	384	遠賀町	6	6	-	-	-
56	401	小竹町	3	3	-	-	-
57	402	鞍手町	6	6	-	-	-
58	421	桂川町	6	5	1	-	-
59	447	筑前町	20	15	2	2	-
60	448	東峰村	2	2	-	-	-
61	503	大刀洗町	4	2	1	-	1
62	522	大木町	14	8	2	2	2
63	544	広川町	18	12	1	2	3
64	601	香春町	2	1	-	-	1
65	602	添田町	9	9	-	-	-
66	604	糸田町	-	-	-	-	-
67	605	川崎町	4	2	1	-	-
68	608	大任町	1	1	-	-	-
69	609	赤村	12	9	1	1	1
70	610	福智町	11	11	-	-	-
71	621	苅田町	2	2	-	-	-
72	625	みやこ町	23	20	1	1	1
73	642	吉富町	4	4	-	-	-
74	646	上毛町	19	16	3	-	-
75	647	築上町	14	11	2	-	-
76		福岡地区	312	228	45	18	15
77		八幡地区	82	62	11	4	5
78		行橋地区	83	69	9	3	1
79		飯塚地区	143	104	21	9	6
80		朝倉地区	373	243	80	26	23
81		筑後地区	248	174	38	9	18

販売を除く。)

単位：経営体

入			No.
5,000万～1億	1～10	10億円以上	
-	-	-	42
1	1	-	43
-	-	-	44
-	-	-	45
-	-	-	46
-	-	-	47
-	-	-	48
-	-	-	49
-	1	-	50
-	-	-	51
-	-	-	52
-	-	-	53
-	-	-	54
-	-	-	55
-	-	-	56
-	-	-	57
-	-	-	58
1	-	-	59
-	-	-	60
-	-	-	61
-	-	-	62
-	-	-	63
-	-	-	64
-	-	-	65
-	-	-	66
1	-	-	67
-	-	-	68
-	-	-	69
-	-	-	70
-	-	-	71
-	-	-	72
-	-	-	73
-	-	-	74
1	-	-	75
4	2	-	76
-	-	-	77
1	-	-	78
3	-	-	79
1	-	-	80
6	3	-	81

2 農業経営体

(20) 農業生産関連事業を行っている経営体の事業収入規模別経営体数（消費者に直接イ 家族経営体

No.	地域等		農業生産 関連事業を 行っている 実経営体数	事業収入			
				100万円未満	100～500	500～1,000	1,000～5,000
	コード	市区町村等					
1	40	福岡県 (市区町村)	1,134	845	184	54	48
2	100	北九州市	41	31	5	2	3
3	101	門司区	X	X	X	X	X
4	103	若松区	15	12	2	-	1
5	105	戸畑区	X	X	X	X	X
6	106	小倉北区	X	X	X	X	X
7	107	小倉南区	19	13	3	1	2
8	108	八幡東区	1	1	-	-	-
9	109	八幡西区	X	X	X	X	X
10	130	福岡市	60	50	6	2	1
11	131	東区	10	9	1	-	-
12	132	博多区	1	1	-	-	-
13	133	中央区	X	X	X	X	X
14	134	南区	X	X	X	X	X
15	135	西区	32	26	3	1	1
16	136	城南区	X	X	X	X	X
17	137	早良区	12	9	2	1	-
18	202	大牟田市	4	3	1	-	-
19	203	久留米市	145	94	35	11	5
20	204	直方市	11	9	2	-	-
21	205	飯塚市	17	10	5	2	-
22	206	田川市	6	3	1	1	1
23	207	柳川市	6	5	1	-	-
24	210	八女市	129	96	18	3	12
25	211	筑後市	20	17	3	-	-
26	212	大川市	13	11	2	-	-
27	213	行橋市	4	4	-	-	-
28	214	豊前市	9	8	-	1	-
29	215	中間市	X	X	X	X	X
30	216	小郡市	17	9	4	1	3
31	217	筑紫野市	10	5	1	1	2
32	218	春日市	X	X	X	X	X
33	219	大野城市	X	X	X	X	X
34	220	宗像市	37	29	7	1	-
35	221	太宰府市	4	4	-	-	-
36	223	古賀市	16	12	3	-	1
37	224	福津市	17	13	3	1	-
38	225	うきは市	73	48	13	4	8
39	226	宮若市	29	20	7	1	1
40	227	嘉麻市	17	11	2	3	1
41	228	朝倉市	95	67	20	6	2

販売を除く。) (続き)

単位：経営体

入			No.
5,000万～1億	1～10	10億円以上	
3	-	-	1
-	-	-	2
X	X	X	3
-	-	-	4
X	X	X	5
X	X	X	6
-	-	-	7
-	-	-	8
X	X	X	9
1	-	-	10
-	-	-	11
-	-	-	12
X	X	X	13
X	X	X	14
1	-	-	15
X	X	X	16
-	-	-	17
-	-	-	18
-	-	-	19
-	-	-	20
-	-	-	21
-	-	-	22
-	-	-	23
-	-	-	24
-	-	-	25
-	-	-	26
-	-	-	27
-	-	-	28
X	X	X	29
-	-	-	30
1	-	-	31
X	X	X	32
X	X	X	33
-	-	-	34
-	-	-	35
-	-	-	36
-	-	-	37
-	-	-	38
-	-	-	39
-	-	-	40
-	-	-	41

2 農業経営体

(20) 農業生産関連事業を行っている経営体の事業収入規模別経営体数（消費者に直接販売イ 家族経営体

No.	地域等		農業生産 関連事業を 行っている 実経営体数	事業収入			
				100万円未満	100～500	500～1,000	1,000～5,000
	コード	市区町村等					
42	229	みやま市	28	20	7	1	-
43	230	糸島市	89	71	11	6	1
44	305	那珂川町	9	8	1	-	-
45	341	宇美町	5	5	-	-	-
46	342	篠栗町	2	2	-	-	-
47	343	志免町	-	-	-	-	-
48	344	須恵町	1	-	1	-	-
49	345	新宮町	10	7	3	-	-
50	348	久山町	7	5	1	1	-
51	349	粕屋町	4	2	2	-	-
52	381	芦屋町	X	X	X	X	X
53	382	水巻町	5	5	-	-	-
54	383	岡垣町	20	15	2	2	1
55	384	遠賀町	6	6	-	-	-
56	401	小竹町	3	3	-	-	-
57	402	鞍手町	6	6	-	-	-
58	421	桂川町	X	X	X	X	X
59	447	筑前町	16	14	1	1	-
60	448	東峰村	1	1	-	-	-
61	503	大刀洗町	4	2	1	-	1
62	522	大木町	9	7	1	1	-
63	544	広川町	18	12	1	2	3
64	601	香春町	2	1	-	-	1
65	602	添田町	9	9	-	-	-
66	604	糸田町	-	-	-	-	-
67	605	川崎町	4	2	1	-	-
68	608	大任町	X	X	X	X	X
69	609	赤村	11	9	1	-	1
70	610	福智町	11	11	-	-	-
71	621	苅田町	1	1	-	-	-
72	625	みやこ町	19	18	1	-	-
73	642	吉富町	4	4	-	-	-
74	646	上毛町	17	15	2	-	-
75	647	築上町	12	10	2	-	-
76		福岡地区	279	219	41	12	5
77		八幡地区	78	60	10	4	4
78		行橋地区	66	60	5	1	-
79		飯塚地区	133	100	20	7	5
80		朝倉地区	351	235	74	23	19
81		筑後地区	227	171	34	7	15

を除く。) (続き)

単位：経営体

入			No.
5,000万～1億	1～10	10億円以上	
-	-	-	42
-	-	-	43
-	-	-	44
-	-	-	45
-	-	-	46
-	-	-	47
-	-	-	48
-	-	-	49
-	-	-	50
-	-	-	51
X	X	X	52
-	-	-	53
-	-	-	54
-	-	-	55
-	-	-	56
-	-	-	57
X	X	X	58
-	-	-	59
-	-	-	60
-	-	-	61
-	-	-	62
-	-	-	63
-	-	-	64
-	-	-	65
-	-	-	66
1	-	-	67
X	X	X	68
-	-	-	69
-	-	-	70
-	-	-	71
-	-	-	72
-	-	-	73
-	-	-	74
-	-	-	75
2	-	-	76
-	-	-	77
-	-	-	78
1	-	-	79
-	-	-	80
-	-	-	81

2 農業経営体

(20) 農業生産関連事業を行っている経営体の事業収入規模別経営体数（消費者に直接
ウ 組織経営体

No.	地域等		農業生産 関連事業を 行っている 実経営体数	事業収入			
				100万円未満	100～500	500～1,000	1,000～5,000
	コード	市区町村等					
1	40	福岡県 (市区町村)	107	35	20	15	20
2	100	北九州市	2	1	-	-	1
3	101	門司区	X	X	X	X	X
4	103	若松区	-	-	-	-	-
5	105	戸畑区	X	X	X	X	X
6	106	小倉北区	X	X	X	X	X
7	107	小倉南区	1	1	-	-	-
8	108	八幡東区	-	-	-	-	-
9	109	八幡西区	X	X	X	X	X
10	130	福岡市	10	2	2	3	2
11	131	東区	1	-	-	-	-
12	132	博多区	-	-	-	-	-
13	133	中央区	X	X	X	X	X
14	134	南区	X	X	X	X	X
15	135	西区	4	1	-	2	1
16	136	城南区	-	-	-	-	-
17	137	早良区	1	-	1	-	-
18	202	大牟田市	-	-	-	-	-
19	203	久留米市	8	1	4	1	2
20	204	直方市	1	-	-	-	-
21	205	飯塚市	-	-	-	-	-
22	206	田川市	1	1	-	-	-
23	207	柳川市	2	-	1	-	-
24	210	八女市	11	1	1	-	1
25	211	筑後市	1	-	1	-	-
26	212	大川市	1	-	-	1	-
27	213	行橋市	2	1	1	-	-
28	214	豊前市	6	3	2	1	-
29	215	中間市	X	X	X	X	X
30	216	小郡市	-	-	-	-	-
31	217	筑紫野市	1	-	-	-	1
32	218	春日市	X	X	X	X	X
33	219	大野城市	X	X	X	X	X
34	220	宗像市	5	2	1	2	-
35	221	太宰府市	-	-	-	-	-
36	223	古賀市	2	2	-	-	-
37	224	福津市	1	1	-	-	-
38	225	うきは市	3	1	1	-	1
39	226	宮若市	5	2	1	1	-
40	227	嘉麻市	2	1	-	-	1
41	228	朝倉市	6	4	-	1	1

販売を除く。) (続き)

単位：経営体

入			No.
5,000万～1億	1～10	10億円以上	
12	5	-	1
-	-	-	2
X	X	X	3
-	-	-	4
X	X	X	5
X	X	X	6
-	-	-	7
-	-	-	8
X	X	X	9
1	-	-	10
1	-	-	11
-	-	-	12
X	X	X	13
X	X	X	14
-	-	-	15
-	-	-	16
-	-	-	17
-	-	-	18
-	-	-	19
1	-	-	20
-	-	-	21
-	-	-	22
1	-	-	23
5	3	-	24
-	-	-	25
-	-	-	26
-	-	-	27
-	-	-	28
X	X	X	29
-	-	-	30
-	-	-	31
X	X	X	32
X	X	X	33
-	-	-	34
-	-	-	35
-	-	-	36
-	-	-	37
-	-	-	38
1	-	-	39
-	-	-	40
-	-	-	41

2 農業経営体

(20) 農業生産関連事業を行っている経営体の事業収入規模別経営体数（消費者に直接販売
ウ 組織経営体

No.	地域等		農業生産 関連事業を 行っている 実経営体数	事業収入			
				100万円未満	100～500	500～1,000	1,000～5,000
	コード	市区町村等					
42	229	みやま市	1	1	-	-	-
43	230	糸島市	12	2	1	1	6
44	305	那珂川町	1	-	-	-	1
45	341	宇美町	-	-	-	-	-
46	342	篠栗町	-	-	-	-	-
47	343	志免町	-	-	-	-	-
48	344	須恵町	-	-	-	-	-
49	345	新宮町	-	-	-	-	-
50	348	久山町	1	-	-	-	-
51	349	粕屋町	-	-	-	-	-
52	381	芦屋町	X	X	X	X	X
53	382	水巻町	-	-	-	-	-
54	383	岡垣町	2	1	1	-	-
55	384	遠賀町	-	-	-	-	-
56	401	小竹町	-	-	-	-	-
57	402	鞍手町	-	-	-	-	-
58	421	桂川町	X	X	X	X	X
59	447	筑前町	4	1	1	1	-
60	448	東峰村	1	1	-	-	-
61	503	大刀洗町	-	-	-	-	-
62	522	大木町	5	1	1	1	2
63	544	広川町	-	-	-	-	-
64	601	香春町	-	-	-	-	-
65	602	添田町	-	-	-	-	-
66	604	糸田町	-	-	-	-	-
67	605	川崎町	-	-	-	-	-
68	608	大任町	X	X	X	X	X
69	609	赤村	1	-	-	1	-
70	610	福智町	-	-	-	-	-
71	621	苅田町	1	1	-	-	-
72	625	みやこ町	4	2	-	1	1
73	642	吉富町	-	-	-	-	-
74	646	上毛町	2	1	1	-	-
75	647	築上町	2	1	-	-	-
76		福岡地区	33	9	4	6	10
77		八幡地区	4	2	1	-	1
78		行橋地区	17	9	4	2	1
79		飯塚地区	10	4	1	2	1
80		朝倉地区	22	8	6	3	4
81		筑後地区	21	3	4	2	3

を除く。) (続き)

単位：経営体

-	-	-	42
1	1	-	43
-	-	-	44
-	-	-	45
-	-	-	46
-	-	-	47
-	-	-	48
-	-	-	49
-	1	-	50
-	-	-	51
X	X	X	52
-	-	-	53
-	-	-	54
-	-	-	55
-	-	-	56
-	-	-	57
X	X	X	58
1	-	-	59
-	-	-	60
-	-	-	61
-	-	-	62
-	-	-	63
-	-	-	64
-	-	-	65
-	-	-	66
-	-	-	67
X	X	X	68
-	-	-	69
-	-	-	70
-	-	-	71
-	-	-	771

2 農業経営体

(21) 農産物販売金額1位の出荷先別経営体数

No.	地域等		農産物の販売 のあった経営体	農産物販売金額1位の			
				農協	農協以外の 集出荷団体	卸売市場	小売業者
	コード	市区町村等					
1	40	福岡県 (市区町村)	32,172	21,262	2,021	2,266	1,797
2	100	北九州市	1,122	532	24	139	68
3	101	門司区	100	46	4	-	11
4	103	若松区	222	108	4	45	10
5	105	戸畑区	X	X	X	X	X
6	106	小倉北区	X	X	X	X	X
7	107	小倉南区	644	276	14	87	42
8	108	八幡東区	10	6	-	-	-
9	109	八幡西区	133	94	2	2	5
10	130	福岡市	1,130	750	30	115	52
11	131	東区	127	67	6	23	9
12	132	博多区	54	30	-	8	2
13	133	中央区	2	1	-	-	-
14	134	南区	66	36	3	3	5
15	135	西区	556	381	16	69	23
16	136	城南区	22	18	-	1	-
17	137	早良区	303	217	5	11	13
18	202	大牟田市	337	220	18	33	9
19	203	久留米市	3,019	1,705	302	518	200
20	204	直方市	330	91	35	10	86
21	205	飯塚市	1,099	822	63	30	35
22	206	田川市	290	220	6	10	10
23	207	柳川市	762	454	127	56	95
24	210	八女市	2,985	2,305	161	142	77
25	211	筑後市	575	468	19	37	17
26	212	大川市	734	537	60	55	65
27	213	行橋市	879	391	105	25	187
28	214	豊前市	666	504	48	6	43
29	215	中間市	69	58	3	1	3
30	216	小郡市	543	359	37	56	37
31	217	筑紫野市	471	395	10	7	15
32	218	春日市	18	10	-	1	2
33	219	大野城市	42	26	3	1	-
34	220	宗像市	555	311	34	26	33
35	221	太宰府市	104	83	2	-	4
36	223	古賀市	282	116	20	20	38
37	224	福津市	343	130	18	42	18
38	225	うきは市	1,274	928	52	78	46
39	226	宮若市	725	350	98	27	95
40	227	嘉麻市	732	525	47	22	29
41	228	朝倉市	1,774	1,119	114	196	69

単位：経営体

出荷先別			No.
食品製造業・外食産業	消費者に直接販売	その他	
211	3,965	650	1
6	329	24	2
-	37	2	3
3	50	2	4
X	X	X	5
X	X	X	6
2	206	17	7
-	4	-	8
-	27	3	9
13	151	19	10
1	20	1	11
2	10	2	12
-	-	1	13
1	17	1	14
3	55	9	15
-	3	-	16
6	46	5	17
3	45	9	18
6	187	101	19
5	93	10	20
10	116	23	21
4	36	4	22
2	15	13	23
27	233	40	24
3	23	8	25
1	6	10	26
4	149	18	27
3	54	8	28
1	3	-	29
-	28	26	30
5	32	7	31
1	4	-	32
-	10	2	33
5	129	17	34
-	14	1	35
5	77	6	36
5	126	4	37
1	148	21	38
4	128	23	39
2	93	14	40
9	228	39	41

2 農業経営体

(21) 農産物販売金額1位の出荷先別経営体数

No.	地域等		農産物の販売 のあった経営体	農産物販売金額1位の			
	コード	市区町村等		農協	農協以外の 集出荷団体	卸売市場	小売業者
42	229	みやま市	1,391	971	84	143	65
43	230	糸島市	1,441	919	67	125	37
44	305	那珂川町	226	120	8	12	14
45	341	宇美町	69	53	1	-	1
46	342	篠栗町	114	94	4	1	3
47	343	志免町	45	38	-	-	-
48	344	須恵町	98	75	3	4	5
49	345	新宮町	114	54	7	13	-
50	348	久山町	122	76	1	5	2
51	349	粕屋町	207	182	-	10	5
52	381	芦屋町	34	16	1	10	-
53	382	水巻町	58	41	2	2	3
54	383	岡垣町	238	149	9	9	6
55	384	遠賀町	183	137	4	8	10
56	401	小竹町	61	47	3	-	4
57	402	鞍手町	201	148	2	4	8
58	421	桂川町	206	171	9	4	4
59	447	筑前町	607	525	19	19	4
60	448	東峰村	131	92	3	3	4
61	503	大刀洗町	598	343	93	89	36
62	522	大木町	624	476	79	18	28
63	544	広川町	458	353	10	59	13
64	601	香春町	232	187	-	3	8
65	602	添田町	212	116	6	5	5
66	604	糸田町	85	76	-	2	1
67	605	川崎町	216	111	3	1	9
68	608	大任町	106	82	2	-	10
69	609	赤村	172	52	5	8	23
70	610	福智町	429	353	9	13	9
71	621	苅田町	214	119	17	11	23
72	625	みやこ町	1,092	676	63	7	60
73	642	吉富町	105	99	1	-	3
74	646	上毛町	436	295	34	13	9
75	647	築上町	787	607	36	12	52
76		福岡地区	5,381	3,432	208	382	229
77		八幡地区	1,704	933	43	169	90
78		行橋地区	4,179	2,691	304	74	377
79		飯塚地区	5,096	3,351	288	139	336
80		朝倉地区	7,946	5,071	620	959	396
81		筑後地区	7,866	5,784	558	543	369

単位：経営体

出荷先別			No.
食品製造業・外食産業	消費者に直接販売	その他	
25	87	16	42
26	233	34	43
5	58	9	44
-	11	3	45
1	10	1	46
-	7	-	47
-	9	2	48
-	36	4	49
2	36	-	50
-	10	-	51
-	7	-	52
-	9	1	53
6	52	7	54
-	22	2	55
-	3	4	56
1	37	1	57
-	15	3	58
1	37	2	59
-	24	5	60
2	29	6	61
4	11	8	62
-	21	2	63
-	32	2	64
1	76	3	65
-	-	6	66
1	81	10	67
1	9	2	68
-	70	14	69
1	38	6	70
1	39	4	71
4	259	23	72
-	2	-	73
4	64	17	74
-	74	6	75
68	953	109	76
13	422	34	77
16	641	76	78
30	827	125	79
19	681	200	80
65	441	106	81

2 農業経営体

(22) 農業用機械を所有している経営体数と所有台数

単位：経営体、台

No.	地域等		動力田植機		トラクター		コンバイン	
			経営体数	台数	経営体数	台数	経営体数	台数
	コード	市区町村等						
1	40	福岡県 (市区町村)	20,968	21,715	27,998	34,884	17,813	18,942
2	100	北九州市	943	958	1,176	1,428	874	890
3	101	門司区	99	101	106	110	98	101
4	103	若松区	109	114	195	371	79	86
5	105	戸畑区	X	X	X	X	X	X
6	106	小倉北区	X	X	X	X	X	X
7	107	小倉南区	611	617	728	784	585	589
8	108	八幡東区	8	8	8	9	8	8
9	109	八幡西区	113	115	132	146	101	103
10	130	福岡市	879	895	1,089	1,341	792	803
11	131	東区	99	103	115	135	85	85
12	132	博多区	40	41	48	52	41	41
13	133	中央区	2	3	2	4	2	3
14	134	南区	55	56	66	76	55	56
15	135	西区	399	406	521	661	345	350
16	136	城南区	20	20	25	26	17	18
17	137	早良区	264	266	312	387	247	250
18	202	大牟田市	224	236	268	341	195	215
19	203	久留米市	1,457	1,580	2,246	3,071	1,126	1,286
20	204	直方市	317	322	364	423	310	316
21	205	飯塚市	872	881	1,036	1,192	750	771
22	206	田川市	229	234	284	342	185	194
23	207	柳川市	462	472	585	801	401	464
24	210	八女市	1,555	1,604	2,091	2,280	1,219	1,260
25	211	筑後市	267	286	475	602	234	292
26	212	大川市	571	636	685	883	509	580
27	213	行橋市	709	719	844	964	647	670
28	214	豊前市	453	457	621	701	462	473
29	215	中間市	51	52	64	110	49	54
30	216	小郡市	374	402	464	659	316	356
31	217	筑紫野市	442	448	504	588	397	413
32	218	春日市	20	20	27	33	20	20
33	219	大野城市	43	43	48	55	45	45
34	220	宗像市	402	410	505	724	371	393
35	221	太宰府市	102	103	114	120	98	98
36	223	古賀市	193	198	243	270	186	189
37	224	福津市	209	212	336	437	159	168
38	225	うきは市	628	666	845	973	505	532
39	226	宮若市	525	536	660	805	493	506
40	227	嘉麻市	547	564	655	830	422	434
41	228	朝倉市	992	1,017	1,343	1,817	695	739

単位：経営体、台

No.	地域等		動力田植機		トラクター		コンバイン	
			経営体数	台数	経営体数	台数	経営体数	台数
	コード	市区町村等						
42	229	みやま市	803	828	1,140	1,474	696	766
43	230	糸島市	798	825	1,247	1,800	516	559
44	305	那珂川町	243	244	285	319	213	214
45	341	宇美町	83	84	87	98	74	76
46	342	篠栗町	99	101	120	130	66	71
47	343	志免町	49	49	58	64	35	36
48	344	須恵町	95	99	114	131	73	74
49	345	新宮町	51	51	91	102	27	27
50	348	久山町	98	99	132	144	72	72
51	349	粕屋町	156	157	215	228	112	116
52	381	芦屋町	23	23	42	65	18	18
53	382	水巻町	37	38	54	62	34	34
54	383	岡垣町	113	116	185	263	71	71
55	384	遠賀町	115	118	173	237	93	96
56	401	小竹町	50	50	58	71	42	45
57	402	鞍手町	151	162	183	290	132	145
58	421	桂川町	180	181	194	223	158	163
59	447	筑前町	385	415	540	925	264	315
60	448	東峰村	126	133	130	138	119	125
61	503	大刀洗町	416	442	533	752	336	353
62	522	大木町	244	287	506	611	242	290
63	544	広川町	162	165	317	356	124	126
64	601	香春町	202	205	228	242	204	208
65	602	添田町	171	176	242	259	165	170
66	604	糸田町	77	79	79	96	70	71
67	605	川崎町	174	179	210	244	151	156
68	608	大任町	115	116	132	151	107	111
69	609	赤村	139	144	204	240	122	125
70	610	福智町	382	390	457	534	333	352
71	621	荏田町	182	184	219	238	169	174
72	625	みやこ町	693	715	1,036	1,166	687	734
73	642	吉富町	72	74	96	110	61	64
74	646	上毛町	270	278	404	499	223	251
75	647	築上町	548	557	715	832	544	573
76		福岡地区	3,962	4,038	5,215	6,584	3,256	3,374
77		八幡地区	1,282	1,305	1,694	2,165	1,139	1,163
78		行橋地区	2,927	2,984	3,935	4,510	2,793	2,939
79		飯塚地区	4,131	4,219	4,986	5,942	3,644	3,767
80		朝倉地区	4,378	4,655	6,101	8,335	3,361	3,706
81		筑後地区	4,288	4,514	6,067	7,348	3,620	3,993

3 販売農家
 (1) 主副業別農家数

単位：戸

No.	地域等		計	主業農家	65歳未満の 農業専従者 が いる	準主業農家	65歳未満の 農業専従者 が いる	副業的農家
	コード	市区町村等						
1	40	福岡県 (市区町村)	34,659	8,713	7,620	5,919	2,246	20,027
2	100	北九州市	1,371	239	189	217	96	915
3	101	門司区	128	9	5	22	14	97
4	103	若松区	227	81	70	39	17	107
5	105	戸畑区	1	X	X	X	X	X
6	106	小倉北区	8	X	X	X	X	X
7	107	小倉南区	834	121	95	126	55	587
8	108	八幡東区	14	2	2	1	-	11
9	109	八幡西区	159	21	13	28	9	110
10	130	福岡市	1,313	336	297	263	117	714
11	131	東区	147	24	22	40	16	83
12	132	博多区	55	18	16	15	9	22
13	133	中央区	1	X	X	X	X	X
14	134	南区	81	8	6	23	14	50
15	135	西区	612	226	207	110	51	276
16	136	城南区	34	X	X	X	X	X
17	137	早良区	383	58	44	67	26	258
18	202	大牟田市	364	83	70	77	33	204
19	203	久留米市	3,188	1,229	1,143	472	257	1,487
20	204	直方市	367	55	41	93	24	219
21	205	飯塚市	1,160	159	122	268	93	733
22	206	田川市	353	37	22	41	15	275
23	207	柳川市	716	275	253	85	37	356
24	210	八女市	3,144	1,267	1,188	464	224	1,413
25	211	筑後市	560	258	243	77	35	225
26	212	大川市	743	174	155	84	28	485
27	213	行橋市	939	78	45	120	28	741
28	214	豊前市	714	63	43	85	25	566
29	215	中間市	73	14	12	16	9	43
30	216	小郡市	539	141	115	98	36	300
31	217	筑紫野市	501	56	44	128	41	317
32	218	春日市	31	1	1	4	2	26
33	219	大野城市	62	2	-	9	4	51
34	220	宗像市	573	134	120	103	39	336
35	221	太宰府市	130	8	5	26	3	96
36	223	古賀市	309	67	57	53	24	189
37	224	福津市	378	123	113	58	27	197
38	225	うきは市	1,377	389	352	206	89	782
39	226	宮若市	761	130	92	152	34	479
40	227	嘉麻市	828	149	116	175	56	504
41	228	朝倉市	1,821	559	510	313	149	949

単位：戸

No.	地域等		計	主業農家	65歳未満の 農業専従者 が いる	準主業農家	65歳未満の 農業専従者 が いる	副業的農家
	コード	市区町村等						
42	229	みやま市	1,396	580	537	221	104	595
43	230	糸島市	1,523	573	522	340	147	610
44	305	那珂川町	293	30	24	45	19	218
45	341	宇美町	92	3	2	26	8	63
46	342	篠栗町	124	15	9	17	2	92
47	343	志免町	67	6	3	7	3	54
48	344	須恵町	118	6	6	23	4	89
49	345	新宮町	122	23	18	27	17	72
50	348	久山町	138	11	9	20	9	107
51	349	粕屋町	253	25	14	54	14	174
52	381	芦屋町	43	20	19	1	-	22
53	382	水巻町	62	7	4	8	1	47
54	383	岡垣町	253	52	44	55	22	146
55	384	遠賀町	197	46	38	29	13	122
56	401	小竹町	60	14	8	12	1	34
57	402	鞍手町	195	54	49	34	12	107
58	421	桂川町	227	32	26	90	14	105
59	447	筑前町	608	186	139	156	48	266
60	448	東峰村	150	9	5	60	14	81
61	503	大刀洗町	618	181	157	99	32	338
62	522	大木町	607	134	117	68	20	405
63	544	広川町	460	251	233	48	25	161
64	601	香春町	249	19	10	61	15	169
65	602	添田町	299	49	43	41	7	209
66	604	糸田町	97	13	8	51	10	33
67	605	川崎町	245	23	13	65	9	157
68	608	大任町	153	9	4	21	4	123
69	609	赤村	226	24	17	40	18	162
70	610	福智町	539	46	32	94	22	399
71	621	苅田町	246	16	7	39	14	191
72	625	みやこ町	1,225	94	60	163	39	968
73	642	吉富町	124	7	4	12	3	105
74	646	上毛町	483	46	32	63	15	374
75	647	築上町	852	83	59	142	36	627
76		福岡地区	6,027	1,419	1,244	1,203	480	3,405
77		八幡地区	1,999	378	306	326	141	1,295
78		行橋地区	4,583	387	250	624	160	3,572
79		飯塚地区	5,759	813	603	1,238	334	3,708
80		朝倉地区	8,301	2,694	2,421	1,404	625	4,203
81		筑後地区	7,990	3,022	2,796	1,124	506	3,844

3 販売農家
 (2) 専兼業別農家数

単位：戸

No.	地域等		計	専業農家	男子生産 年齢人口 が いる	女子生産 年齢人口 が いる	兼業農家		
	コード	市区町村等					小計	第 1 種 兼業農家	第 2 種 兼業農家
1	40	福岡県 (市区町村)	34,659	13,376	5,369	4,974	21,283	4,468	16,815
2	100	北九州市	1,371	577	160	155	794	118	676
3	101	門司区	128	53	7	7	75	8	67
4	103	若松区	227	108	44	41	119	35	84
5	105	戸畑区	1	X	X	X	X	X	X
6	106	小倉北区	8	X	X	X	X	X	X
7	107	小倉南区	834	349	90	92	485	56	429
8	108	八幡東区	14	9	1	1	5	-	5
9	109	八幡西区	159	53	15	10	106	17	89
10	130	福岡市	1,313	477	216	197	836	161	675
11	131	東区	147	44	17	18	103	9	94
12	132	博多区	55	15	10	11	40	11	29
13	133	中央区	1	X	X	X	X	X	X
14	134	南区	81	20	8	8	61	1	60
15	135	西区	612	251	135	125	361	105	256
16	136	城南区	34	X	X	X	X	X	X
17	137	早良区	383	141	44	34	242	35	207
18	202	大牟田市	364	173	48	43	191	42	149
19	203	久留米市	3,188	1,457	808	740	1,731	532	1,199
20	204	直方市	367	125	41	38	242	30	212
21	205	飯塚市	1,160	368	120	97	792	78	714
22	206	田川市	353	123	26	27	230	28	202
23	207	柳川市	716	286	174	156	430	111	319
24	210	八女市	3,144	1,484	737	677	1,660	585	1,075
25	211	筑後市	560	281	167	155	279	102	177
26	212	大川市	743	259	117	107	484	89	395
27	213	行橋市	939	393	72	78	546	49	497
28	214	豊前市	714	295	43	53	419	62	357
29	215	中間市	73	24	8	3	49	15	34
30	216	小郡市	539	170	73	56	369	88	281
31	217	筑紫野市	501	137	35	36	364	29	335
32	218	春日市	31	4	2	2	27	-	27
33	219	大野城市	62	13	2	4	49	1	48
34	220	宗像市	573	255	89	78	318	65	253
35	221	太宰府市	130	28	6	7	102	4	98
36	223	古賀市	309	110	42	32	199	39	160
37	224	福津市	378	166	72	64	212	70	142
38	225	うきは市	1,377	484	227	210	893	215	678
39	226	宮若市	761	210	73	63	551	102	449
40	227	嘉麻市	828	254	83	75	574	88	486
41	228	朝倉市	1,821	663	304	294	1,158	314	844

単位：戸

No.	地域等		計	専業農家	男子生産 年齢人口 が いる	女子生産 年齢人口 が いる	兼業農家		
	コード	市区町村等					小計	第 1 種 兼業農家	第 2 種 兼業農家
42	229	みやま市	1,396	624	329	274	772	300	472
43	230	糸島市	1,523	595	330	298	928	268	660
44	305	那珂川町	293	88	26	25	205	20	185
45	341	宇美町	92	20	3	6	72	1	71
46	342	篠栗町	124	25	10	6	99	9	90
47	343	志免町	67	15	4	5	52	2	50
48	344	須恵町	118	19	4	4	99	7	92
49	345	新宮町	122	54	16	19	68	9	59
50	348	久山町	138	34	6	7	104	9	95
51	349	粕屋町	253	48	20	19	205	12	193
52	381	芦屋町	43	32	13	19	11	6	5
53	382	水巻町	62	25	4	7	37	5	32
54	383	岡垣町	253	98	31	25	155	27	128
55	384	遠賀町	197	89	26	25	108	28	80
56	401	小竹町	60	29	9	13	31	8	23
57	402	鞍手町	195	96	37	34	99	20	79
58	421	桂川町	227	63	23	22	164	6	158
59	447	筑前町	608	213	89	97	395	114	281
60	448	東峰村	150	41	7	4	109	4	105
61	503	大刀洗町	618	220	101	102	398	97	301
62	522	大木町	607	201	75	77	406	65	341
63	544	広川町	460	220	139	127	240	116	124
64	601	香春町	249	106	22	17	143	5	138
65	602	添田町	299	106	28	29	193	40	153
66	604	糸田町	97	31	11	12	66	2	64
67	605	川崎町	245	61	13	12	184	21	163
68	608	大任町	153	48	7	12	105	7	98
69	609	赤村	226	91	13	15	135	17	118
70	610	福智町	539	157	45	29	382	34	348
71	621	荻田町	246	98	18	18	148	11	137
72	625	みやこ町	1,225	454	67	77	771	74	697
73	642	吉富町	124	53	6	10	71	8	63
74	646	上毛町	483	166	34	29	317	35	282
75	647	築上町	852	340	58	52	512	64	448
76		福岡地区	6,027	2,088	883	809	3,939	706	3,233
77		八幡地区	1,999	845	242	234	1,154	199	955
78		行橋地区	4,583	1,799	298	317	2,784	303	2,481
79		飯塚地区	5,759	1,868	551	495	3,891	486	3,405
80		朝倉地区	8,301	3,248	1,609	1,503	5,053	1,364	3,689
81		筑後地区	7,990	3,528	1,786	1,616	4,462	1,410	3,052

3 販売農家

(3) 年齢別農業経営者数

No.	地域等		男女計						
	コード	市区町村等		計	15～29歳	30～34	35～39	40～44	45～49
1	40	福岡県 (市区町村)	34,659	31,891	56	147	325	623	1,195
2	100	北九州市	1,371	1,228	1	4	8	8	27
3	101	門司区	128	115	-	-	-	-	1
4	103	若松区	227	208	-	1	1	4	6
5	105	戸畑区	X	X	X	X	X	X	X
6	106	小倉北区	X	X	X	X	X	X	X
7	107	小倉南区	834	737	1	3	4	3	14
8	108	八幡東区	14	13	-	-	-	-	-
9	109	八幡西区	159	146	-	-	3	1	6
10	130	福岡市	1,313	1,202	-	9	10	23	37
11	131	東区	147	135	-	1	-	4	4
12	132	博多区	55	49	-	-	-	-	-
13	133	中央区	X	X	X	X	X	X	X
14	134	南区	81	72	-	1	2	-	1
15	135	西区	612	563	-	6	7	15	22
16	136	城南区	X	X	X	X	X	X	X
17	137	早良区	383	351	-	1	-	4	9
18	202	大牟田市	364	324	2	1	2	4	9
19	203	久留米市	3,188	2,960	8	14	38	63	118
20	204	直方市	367	332	1	-	2	8	6
21	205	飯塚市	1,160	1,068	2	6	9	12	29
22	206	田川市	353	322	-	2	1	7	8
23	207	柳川市	716	675	2	6	10	15	35
24	210	八女市	3,144	2,983	6	13	40	76	168
25	211	筑後市	560	520	-	4	13	14	28
26	212	大川市	743	708	3	2	10	17	40
27	213	行橋市	939	821	-	3	3	7	17
28	214	豊前市	714	643	-	2	1	9	21
29	215	中間市	73	66	1	1	-	1	1
30	216	小郡市	539	510	3	3	7	6	25
31	217	筑紫野市	501	455	1	2	2	9	8
32	218	春日市	31	28	-	-	-	1	1
33	219	大野城市	62	52	-	-	-	-	1
34	220	宗像市	573	535	4	4	7	12	18
35	221	太宰府市	130	119	-	2	2	2	4
36	223	古賀市	309	285	1	1	2	6	5
37	224	福津市	378	334	1	-	3	8	9
38	225	うきは市	1,377	1,277	1	6	18	28	47
39	226	宮若市	761	713	-	2	2	11	26
40	227	嘉麻市	828	754	1	4	6	13	21
41	228	朝倉市	1,821	1,717	1	4	14	43	81

单位：人

男								No.
50~54	55~59	60~64	65~69	70~74	75~79	80~84	85歳以上	
2,298	3,842	5,843	5,894	4,430	3,756	2,439	1,043	1
65	119	200	227	194	173	123	79	2
3	9	14	21	27	12	16	12	3
11	20	40	43	28	26	17	11	4
X	X	X	X	X	X	X	X	5
X	X	X	X	X	X	X	X	6
43	75	121	137	106	108	73	49	7
1	-	1	2	3	4	2	-	8
7	11	23	23	28	23	14	7	9
74	135	215	198	153	159	120	69	10
6	10	30	20	13	19	17	11	11
2	6	11	10	3	12	2	3	12
X	X	X	X	X	X	X	X	13
3	8	16	15	8	7	8	3	14
42	68	87	83	74	69	57	33	15
X	X	X	X	X	X	X	X	16
18	40	66	67	52	44	32	18	17
20	32	41	59	52	39	46	17	18
244	396	574	521	418	305	174	87	19
17	41	63	62	45	37	30	20	20
75	122	199	220	156	118	86	34	21
18	44	46	65	56	41	21	13	22
66	93	122	118	92	74	29	13	23
292	393	514	502	370	334	212	63	24
45	74	88	93	74	52	23	12	25
58	78	113	123	108	79	57	20	26
32	78	130	157	157	109	88	40	27
21	50	103	146	101	107	51	31	28
5	8	5	13	12	14	3	2	29
41	71	102	83	71	62	30	6	30
33	61	83	79	60	59	42	16	31
3	4	4	5	4	4	-	2	32
3	5	8	11	10	8	5	1	33
27	64	95	85	74	75	49	21	34
8	12	16	23	11	20	12	7	35
24	29	57	45	47	35	18	15	36
31	41	69	57	41	40	26	8	37
97	180	245	215	173	157	77	33	38
46	99	158	130	83	77	50	29	39
49	108	158	141	89	77	62	25	40
175	228	350	327	203	161	106	24	41

3 販売農家
 (3) 年齢別農業経営者数

コード									
42	229	みやま市	1,396	1,296	3	1	17	35	68
43	230	糸島市	1,523	1,413	6	13	28	38	55
44	305	那珂川町	293	259	1	3	1	5	3
45	341	宇美町	92	83	-	-	-	1	2
46	342	篠栗町	124	122	1	-	2	1	6
47	343	志免町	67	61	-	-	-	-	5
48	344	須恵町	118	108	-	-	-	2	3
49	345	新宮町	122	110	-	1	-	-	-
50	348	久山町	138	128	-	1	1	1	1
51	349	粕屋町	253	229	-	-	1	1	3
52	381	芦屋町	43	39	-	-	1	1	-
53	382	水巻町	62	51	-	-	-	-	3
54	383	岡垣町	253	218	-	1	4	4	5
55	384	遠賀町	197	176	-	-	3	3	4
56	401	小竹町	60	58	-	-	1	1	4
57	402	鞍手町							

单位：人

男								No.
50~54	55~59	60~64	65~69	70~74	75~79	80~84	85歳以上	
117	174	251	232	148	139	88	23	42
110	186	302	267	147	156	75	30	43
11	20	51	54	40	32	24	14	44
2	7	22	18	12	10	5	4	45
12	11	23	25	16	10	9	6	46
2	6	8	11	13	6	6	4	47
6	15	28	16	16	13	8	1	48
7	10	15	19	27	15	12	4	49
9	15	21	24	15	24	9	7	50
10	29	46	44	36	29	17	13	51
1	3	6	8	6	11	1	1	52
-	4	5	13	14	7	5	-	53
10	17	38	35	37	31	24	12	54
9	16	26	36	32	22	19	6	55
3	4	11	8	10	5	10	1	56
14	18	25	33	28	24	10	2	57
17	24	45	42	33	18	7	3	58
42	74	111	132	72	58	33	5	59
6	23	25	20	24	18	11	4	60
45	90	116	107	68	56	38	18	61
51	67	82	107	68	59	47	20	62
49	65	72	62	63	36	26	7	63
13	23	34	55	40	22	23	9	64
8	31	32	63	36	52	24	14	65
1	9	17	16	9	9	14	2	66
9	20	48	32	34	32	25	6	67
5	14	22	28	24	16	13	4	68
11	19	27	49	31	26	19	6	69
27	52	104	90	63	64	42	14	70
9	15	43	35	40	27	23	14	71
53	81	189	240	171	153	112	57	72
4	10	14	28	16	9	10	2	73
19	54	84	84	68	57	36	17	74
37	71	142	156	119	94	74	26	75
372	650	1,063	981	722	695	437	222	76
90	167	280	332	295	258	175	100	77
175	359	705	846	672	556	394	187	78
313	628	989	1,034	737	618	436	182	79
650	1,062	1,523	1,405	1,029	817	469	177	80
698	976	1,283	1,296	975	812	528	175	81

3 販売農家

(3) 年齢別農業経営者数 (続き)

No.	地域等		計	15～29歳	30～34	35～39	40～44	45～49	50～54
	コード	市区町村等							
1	40	福岡県 (市区町村)	2,768	1	2	8	21	46	109
2	100	北九州市	143	-	-	-	-	1	5
3	101	門司区	13	-	-	-	-	-	-
4	103	若松区	19	-	-	-	-	-	1
5	105	戸畑区	X	X	X	X	X	X	X
6	106	小倉北区	X	X	X	X	X	X	X
7	107	小倉南区	97	-	-	-	-	-	3
8	108	八幡東区	1	-	-	-	-	-	-
9	109	八幡西区	13	-	-	-	-	1	1
10	130	福岡市	111	-	-	1	-	2	6
11	131	東区	12	-	-	-	-	1	-
12	132	博多区	6	-	-	-	-	-	1
13	133	中央区	X	X	X	X	X	X	X
14	134	南区	9	-	-	-	-	-	1
15	135	西区	49	-	-	1	-	1	2
16	136	城南区	X	X	X	X	X	X	X
17	137	早良区	32	-	-	-	-	-	2
18	202	大牟田市	40	-	-	-	-	1	1
19	203	久留米市	228	-	1	-	3	4	18
20	204	直方市	35	-	-	-	-	-	-
21	205	飯塚市	92	-	-	-	-	2	3
22	206	田川市	31	-	-	-	-	-	2
23	207	柳川市	41	-	-	1	3	-	3
24	210	八女市	161	-	-	1	1	2	7
25	211	筑後市	40	-	1	-	1	1	-
26	212	大川市	35	-	-	-	-	1	2
27	213	行橋市	118	-	-	-	-	1	1
28	214	豊前市	71	-	-	-	-	-	-
29	215	中間市	7	-	-	-	-	-	1
30	216	小郡市	29	-	-	-	-	1	-
31	217	筑紫野市	46	-	-	-	-	-	-
32	218	春日市	3	-	-	-	-	-	-
33	219	大野城市	10	-	-	-	-	-	-
34	220	宗像市	38	-	-	-	-	1	-
35	221	太宰府市	11	-	-	-	-	1	-
36	223	古賀市	24	-	-	-	-	1	-
37	224	福津市	44	-	-	-	-	-	1
38	225	うきは市	100	-	-	-	-	3	2
39	226	宮若市	48	-	-	-	-	-	2
40	227	嘉麻市	74	-	-	-	1	2	2
41	228	朝倉市	104	-	-	-	1	3	5

單位：人

女							No.
55~59	60~64	65~69	70~74	75~79	80~84	85歲以上	
200	295	362	474	523	453	274	1
5	19	19	19	32	25	18	2
1	-	2	1	3	2	4	3
-	6	3	3	2	2	2	4
X	X	X	X	X	X	X	5
X	X	X	X	X	X	X	6
4	11	14	14	23	17	11	7
-	-	-	-	-	1	-	8
-	2	-	1	4	3	1	9
6	13	12	19	25	18	9	10
-	2	3	1	3	2	-	11
-	1	-	2	-	1	1	12
X	X	X	X	X	X	X	13
1	1	-	-	1	5	-	14
5	6	5	9	11	5	4	15
X	X	X	X	X	X	X	16
-	3	4	6	9	4	4	17
6	5	3	8	6	8	2	18
23	29	27	38	41	30	14	19
2	7	8	5	1	9	3	20
4	5	11	20	19	17	11	21
3	2	5	7	5	5	2	22
5	5	3	9	6	5	1	23
20	22	18	29	34	18	9	24
5	3	6	6	6	10	1	25
3	5	7	8	4	4	1	26
6	3	11	21	35	22	18	27
3	5	8	11	13	18	13	28
-	-	3	-	-	3	-	29
4	2	2	8	4	2	6	30
3	8	10	5	6	10	4	31
-	-	1	-	-	1	1	32
-	3	3	2	1	-	1	33
1	3	2	3	12	11	5	34
1	4	1	1	2	-	1	35
-	2	4	8	3	5	1	36
3	5	4	10	6	13	2	37
13	13	18	16	19	9	7	38
2	6	4	9	9	10	6	39
7	6	13	8	10	17	8	40
13	10	16	19	20	9	8	41

3 販売農家
(3) 年齢別農業経営者数 (続き)

コト

単位：人

女							No.
55～59	60～64	65～69	70～74	75～79	80～84	85歳以上	
6	15	16	26	19	4	5	42
8	14	23	12	17	10	8	43
-	3	4	9	8	6	4	44
-	-	2	-	1	2	3	45
-	-	1	-	-	1	-	46
-	-	-	2	1	1	1	47
1	1	1	1	3	3	-	48
-	2	-	1	4	2	3	49
-	-	1	1	2	4	2	50
2	4	4	8	-	5	1	51
1	1	-	-	-	1	1	52
-	1	1	1	3	2	3	53
3	5	2	4	8	7	5	54
1	4	1	4	3	3	3	55
-	2	-	-	-	-	-	56
1	3	3	7	1	9	2	57
4	2	1	1	3	4	4	58
4	4	1	8	5	3	3	59
-	-	3	-	1	1	3	60
3	3	6	4	10	4	4	61
7	7	8	6	14	6	-	62
3	-	2	3	4	2	1	63
1	2	3	2	7	4	1	64
2	3	4	5	5	2	4	65
-	4	2	-	1	-	6	66
-	2	2	5	4	2	3	67
-	4	2	2	5	1	4	68
1	4	5	8	2	6	5	69
-	2	8	4	11	12	7	70
3	4	4	6	8	6	1	71
5	5	14	25	26	28	13	72
-	2	3	7	3	4	2	73
4	3	4	4	2	8	6	74
2	4	12	19	23	21	14	75
25	62	73	82	91	92	46	76
10	30	26	28	46	41	30	77
23	26	56	93	110	107	67	78
27	54	71	83	83	98	66	79
60	61	73	93	100	58	45	80
55	62	63	95	93	57	20	81

3 販売農家

(4) 農業後継者の有無別農家数

No.	地域等		計	同居農業後継者がいる		
				小計	男の同居 農業後継者	女の同居 農業後継者
	コード	市区町村等				
1	40	福岡県 (市区町村)	34,659	11,763	10,699	1,064
2	100	北九州市	1,371	417	369	48
3	101	門司区	128	38	31	7
4	103	若松区	227	63	57	6
5	105	戸畑区	1	X	X	X
6	106	小倉北区	8	X	X	X
7	107	小倉南区	834	260	229	31
8	108	八幡東区	14	-	-	-
9	109	八幡西区	159	55	51	4
10	130	福岡市	1,313	553	481	72
11	131	東区	147	76	66	10
12	132	博多区	55	34	30	4
13	133	中央区	1	X	X	X
14	134	南区	81	37	30	7
15	135	西区	612	238	207	31
16	136	城南区	34	X	X	X
17	137	早良区	383	152	133	19
18	202	大牟田市	364	98	85	13
19	203	久留米市	3,188	1,148	1,072	76
20	204	直方市	367	153	139	14
21	205	飯塚市	1,160	452	392	60
22	206	田川市	353	123	110	13
23	207	柳川市	716	267	246	21
24	210	八女市	3,144	821	748	73
25	211	筑後市	560	173	160	13
26	212	大川市	743	321	299	22
27	213	行橋市	939	312	293	19
28	214	豊前市	714	208	193	15
29	215	中間市	73	28	27	1
30	216	小郡市	539	187	175	12
31	217	筑紫野市	501	170	158	12
32	218	春日市	31	17	15	2
33	219	大野城市	62	24	24	-
34	220	宗像市	573	166	151	15
35	221	太宰府市	130	58	53	5
36	223	古賀市	309	96	87	9
37	224	福津市	378	110	95	15
38	225	うきは市	1,377	487	448	39
39	226	宮若市	761	259	238	21
40	227	嘉麻市	828	283	259	24
41	228	朝倉市	1,821	587	531	56

単位：戸

同居農業後継者がいない			No.
小計	他出農業後継者がいる	他出農業後継者がいない	
22,896	7,754	15,142	1
954	382	572	2
90	33	57	3
164	51	113	4
X	X	X	5
X	X	X	6
574	245	329	7
14	4	10	8
104	46	58	9
760	305	455	10
71	31	40	11
21	12	9	12
X	X	X	13
44	23	21	14
374	128	246	15
X	X	X	16
231	101	130	17
266	67	199	18
2,040	563	1,477	19
214	97	117	20
708	312	396	21
230	121	109	22
449	129	320	23
2,323	444	1,879	24
387	86	301	25
422	140	282	26
627	299	328	27
506	219	287	28
45	19	26	29
352	87	265	30
331	120	211	31
14	2	12	32
38	20	18	33
407	140	267	34
72	39	33	35
213	69	144	36
268	80	188	37
890	241	649	38
502	196	306	39
545	218	327	40
1,234	340	894	41

3 販売農家

(4) 農業後継者の有無別農家数

No.	地域等		計	同居農業後継者がいる		
				小計	男の同居 農業後継者	女の同居 農業後継者
	コード	市区町村等				
42	229	みやま市	1,396	399	353	46
43	230	糸島市	1,523	513	459	54
44	305	那珂川町	293	148	125	23
45	341	宇美町	92	53	51	2
46	342	篠栗町	124	44	44	-
47	343	志免町	67	25	22	3
48	344	須恵町	118	69	63	6
49	345	新宮町	122	44	40	4
50	348	久山町	138	54	50	4
51	349	粕屋町	253	152	135	17
52	381	芦屋町	43	10	10	-
53	382	水巻町	62	18	17	1
54	383	岡垣町	253	91	79	12
55	384	遠賀町	197	52	42	10
56	401	小竹町	60	24	22	2
57	402	鞍手町	195	67	65	2
58	421	桂川町	227	77	69	8
59	447	筑前町	608	220	202	18
60	448	東峰村	150	55	53	2
61	503	大刀洗町	618	231	217	14
62	522	大木町	607	237	216	21
63	544	広川町	460	133	122	11
64	601	香春町	249	82	79	3
65	602	添田町	299	111	103	8
66	604	糸田町	97	52	46	6
67	605	川崎町	245	97	87	10
68	608	大任町	153	61	52	9
69	609	赤村	226	61	52	9
70	610	福智町	539	236	224	12
71	621	苅田町	246	71	65	6
72	625	みやこ町	1,225	363	334	29
73	642	吉富町	124	32	31	1
74	646	上毛町	483	142	123	19
75	647	築上町	852	221	199	22
76		福岡地区	6,027	2,296	2,053	243
77		八幡地区	1,999	616	544	72
78		行橋地区	4,583	1,349	1,238	111
79		飯塚地区	5,759	2,138	1,937	201
80		朝倉地区	8,301	2,915	2,698	217
81		筑後地区	7,990	2,449	2,229	220

単位：戸

同居農業後継者がいない			No.
小計	他出農業後継者がいる	他出農業後継者がいない	
997	200	797	42
1,010	246	764	43
145	61	84	44
39	26	13	45
80	42	38	46
42	21	21	47
49	25	24	48
78	30	48	49
84	37	47	50
101	49	52	51
33	11	22	52
44	25	19	53
162	73	89	54
145	47	98	55
36	11	25	56
128	46	82	57
150	59	91	58
388	124	264	59
95	41	54	60
387	131	256	61
370	114	256	62
327	64	263	63
167	93	74	64
188	76	112	65
45	10	35	66
148	77	71	67
92	45	47	68
165	71	94	69
303	162	141	70
175	85	90	71
862	419	443	72
92	46	46	73
341	159	182	74
631	293	338	75
3,731	1,312	2,419	76
1,383	557	826	77
3,234	1,520	1,714	78
3,621	1,594	2,027	79
5,386	1,527	3,859	80
5,541	1,244	4,297	81

3 販売農家

(5) 経営方針の決定参画者（経営主を除く。）の有無別農家数

No.	地域等		男の経営者				経営方針の 決定参画者 がない
			経営方針の 決定参画者 がいる	男女の経営 方針決定参 画者がある	男の経営 方針決定参 画者がある	女の経営 方針決定参 画者がある	
	コード	市区町村等					
1	40	福岡県 (市区町村)	14,010	1,918	1,068	11,024	17,881
2	100	北九州市	441	50	32	359	787
3	101	門司区	22	-	1	21	93
4	103	若松区	91	12	7	72	117
5	105	戸畑区	X	X	X	X	X
6	106	小倉北区	X	X	X	X	X
7	107	小倉南区	262	33	19	210	475
8	108	八幡東区	4	1	-	3	9
9	109	八幡西区	58	4	4	50	88
10	130	福岡市	618	111	63	444	584
11	131	東区	94	20	11	63	41
12	132	博多区	26	6	3	17	23
13	133	中央区	X	X	X	X	X
14	134	南区	34	7	8	19	38
15	135	西区	311	52	33	226	252
16	136	城南区	X	X	X	X	X
17	137	早良区	142	24	3	115	209
18	202	大牟田市	149	17	14	118	175
19	203	久留米市	1,365	254	74	1,037	1,595
20	204	直方市	114	5	19	90	218
21	205	飯塚市	440	48	51	341	628
22	206	田川市	135	14	25	96	187
23	207	柳川市	296	36	35	225	379
24	210	八女市	1,573	199	86	1,288	1,410
25	211	筑後市	276	29	18	229	244
26	212	大川市	334	24	46	264	374
27	213	行橋市	313	15	23	275	508
28	214	豊前市	231	23	14	194	412
29	215	中間市	47	1	9	37	19
30	216	小郡市	229	52	27	150	281
31	217	筑紫野市	235	22	41	172	220
32	218	春日市	10	3	1	6	18
33	219	大野城市	26	8	3	15	26
34	220	宗像市	254	29	19	206	281
35	221	太宰府市	47	9	4	34	72
36	223	古賀市	108	20	9	79	177
37	224	福津市	159	14	14	131	175
38	225	うきは市	626	89	39	498	651
39	226	宮若市	228	27	21	180	485
40	227	嘉麻市	227	34	14	179	527
41	228	朝倉市	762	125	43	594	955

単位：戸

女の経営者					No.
経営方針の 決定参画者 がいる	男女の経営 方針決定参 画者がいる	男の経営 方針決定参 画者がいる	女の経営 方針決定参 画者がいる	経営方針の 決定参画者 がいない	
663	109	382	172	2,105	1
20	3	13	4	123	2
3	1	1	1	10	3
2	-	1	1	17	4
X	X	X	X	X	5
X	X	X	X	X	6
13	2	9	2	84	7
-	-	-	-	1	8
2	-	2	-	11	9
31	6	15	10	80	10
4	1	3	-	8	11
2	1	-	1	4	12
X	X	X	X	X	13
3	1	-	2	6	14
12	3	5	4	37	15
X	X	X	X	X	16
9	-	7	2	23	17
8	-	6	2	32	18
61	13	34	14	167	19
7	-	6	1	28	20
30	3	22	5	62	21
8	-	4	4	23	22
9	2	5	2	32	23
35	6	19	10	126	24
13	1	8	4	27	25
9	1	6	2	26	26
25	2	16	7	93	27
12	3	6	3	59	28
3	-	2	1	4	29
9	2	5	2	20	30
19	3	11	5	27	31
2	1	1	-	1	32
2	1	1	-	8	33
13	5	4	4	25	34
5	2	1	2	6	35
2	1	1	-	22	36
11	3	4	4	33	37
25	2	17	6	75	38
16	2	12	2	32	39
12	1	7	4	62	40
24	4	10	10	80	41

3 販売農家

(5) 経営方針の決定参画者（経営主を除く。）の有無別農家数

	コード							
42	229	みやま市	679	124	39	516	617	
43	230	糸島市	698	121	47	530	715	
44	305	那珂川町	95	11	7	77	164	
45	341	宇美町	41	11	5	25	42	
46	342	篠栗町	31	5	2	24	91	
47	343	志免町	19	4	1	14	42	
48	344	須恵町	284	2	4			

単位：戸

女の経営者					No.
経営方針の 決定参画者 がいる	男女の経営 方針決定参 画者がいる	男の経営 方針決定参 画者がいる	女の経営 方針決定参 画者がいる	経営方針の 決定参画者 がいない	
23	3	13	7	77	42
32	8	10	14	78	43
6	1	4	1	28	44
2	-	2	-	7	45
1	-	1	-	1	46
1	1	-	-	5	47
3	1	1	1	7	48
3	-	2	1	9	49
4	1	3	-	6	50
7	2	3	2	17	51
-	-	-	-	4	52
-	-	-	-	11	53
11	-	8	3	24	54
3	-	3	-	18	55
-	-	-	-	2	56
9	1	6	2	17	57
10	3	5	2	11	58
12	2	5	5	22	59
1	-	1	-	7	60
5	-	3	2	31	61
7	2	4	1	45	62
7	2	2	3	18	63
5	-	5	-	15	64
6	2	3	1	21	65
5	1	4	-	9	66
4	-	3	1	14	67
5	-	4	1	13	68
8	1	4	3	23	69
12	-	10	2	34	70
6	-	6	-	27	71
22	6	12	4	100	72
2	-	2	-	20	73
8	1	6	1	30	74
22	4	11	7	81	75
144	36	64	44	360	76
37	3	26	8	184	77
97	16	59	22	410	78
137	14	95	28	366	79
137	23	75	39	402	80
111	17	63	31	383	81

4 労働力

(1) 自営農業従事日数別農業従事者数（販売農家）

No.	地域等		男女計	計		
	コード	市区町村等			29日以下	30～59
1	40	福岡県 (市区町村)	86,374	47,039	10,460	6,192
2	100	北九州市	3,220	1,716	371	250
3	101	門司区	266	150	23	23
4	103	若松区	557	298	35	31
5	105	戸畑区	X	X	X	X
6	106	小倉北区	X	X	X	X
7	107	小倉南区	1,983	1,040	265	160
8	108	八幡東区	26	15	2	6
9	109	八幡西区	363	201	45	30
10	130	福岡市	3,543	1,902	366	253
11	131	東区	410	221	48	31
12	132	博多区	165	86	19	6
13	133	中央区	X	X	X	X
14	134	南区	216	114	26	15
15	135	西区	1,690	906	136	104
16	136	城南区	X	X	X	X
17	137	早良区	976	527	125	90
18	202	大牟田市	866	471	72	39
19	203	久留米市	8,400	4,451	767	439
20	204	直方市	939	506	93	74
21	205	飯塚市	2,868	1,589	398	240
22	206	田川市	742	438	153	79
23	207	柳川市	1,893	1,053	262	138
24	210	八女市	8,062	4,318	649	313
25	211	筑後市	1,473	776	109	46
26	212	大川市	1,855	1,049	372	149
27	213	行橋市	2,111	1,166	348	257
28	214	豊前市	1,523	875	273	184
29	215	中間市	185	101	22	14
30	216	小郡市	1,409	783	201	115
31	217	筑紫野市	1,225	656	184	127
32	218	春日市	76	42	13	8
33	219	大野城市	170	94	38	16
34	220	宗像市	1,365	741	152	105
35	221	太宰府市	343	180	75	32
36	223	古賀市	801	424	79	60
37	224	福津市	945	488	88	42
38	225	うきは市	3,519	1,920	463	252
39	226	宮若市	1,793	1,026	290	174
40	227	嘉麻市	2,056	1,143	261	179
41	228	朝倉市	4,742	2,542	541	323

単位：人

男					No.
60～99	100～149	150～199	200～249	250日以上	
5,975	4,467	3,807	3,971	12,167	1
235	207	189	159	305	2
27	26	23	17	11	3
35	19	25	38	115	4
X	X	X	X	X	5
X	X	X	X	X	6
148	124	107	84	152	7
-	2	1	4	-	8
24	35	31	13	23	9
233	173	174	150	553	10
33	17	13	14	65	11
8	14	12	9	18	12
X	X	X	X	X	13
18	10	15	12	18	14
90	69	75	77	355	15
X	X	X	X	X	16
72	61	52	34	93	17
61	54	47	73	125	18
359	309	306	416	1,855	19
106	74	54	32	73	20
254	187	168	117	225	21
56	52	32	21	45	22
81	62	73	89	348	23
344	345	425	590	1,652	24
73	70	63	77	338	25
113	55	56	66	238	26
195	142	96	50	78	27
136	103	72	32	75	28
9	12	13	11	20	29
94	77	44	81	171	30
117	60	56	36	76	31
6	3	4	4	4	32
16	10	4	5	5	33
80	70	79	76	179	34
29	19	8	13	4	35
48	47	36	37	117	36
47	40	43	50	178	37
186	161	129	158	571	38
165	111	102	66	118	39
176	140	105	77	205	40
268	195	184	213	818	41

4 労働力

(1) 自営農業従事日数別農業従事者数（販売農家）

No.	地域等		男女計	計		
	コード	市区町村等			29日以下	30～59
42	229	みやま市	3,701	1,982	334	142
43	230	糸島市	4,158	2,211	311	163
44	305	那珂川町	730	415	141	68
45	341	宇美町	235	132	40	23
46	342	篠栗町	329	185	57	52
47	343	志免町	153	88	34	19
48	344	須恵町	314	183	74	34
49	345	新宮町	300	159	24	13
50	348	久山町	334	185	49	39
51	349	粕屋町	749	409	175	84
52	381	芦屋町	106	54	4	2
53	382	水巻町	144	76	21	10
54	383	岡垣町	628	328	54	37
55	384	遠賀町	460	242	54	32
56	401	小竹町	148	81	13	10
57	402	鞍手町	476	268	47	24
58	421	桂川町	581	320	47	38
59	447	筑前町	1,621	889	129	95
60	448	東峰村	397	209	42	23
61	503	大刀洗町	1,617	876	230	104
62	522	大木町	1,369	761	260	114
63	544	広川町	1,310	693	122	48
64	601	香春町	539	312	54	64
65	602	添田町	696	395	97	61
66	604	糸田町	272	142	1	1
67	605	川崎町	546	314	50	56
68	608	大任町	381	203	83	35
69	609	赤村	477	256	31	28
70	610	福智町	1,247	725	246	129
71	621	苅田町	544	285	78	61
72	625	みやこ町	2,694	1,486	436	332
73	642	吉富町	240	142	51	27
74	646	上毛町	986	585	183	126
75	647	築上町	1,768	998	248	190
76		福岡地区	15,770	8,494	1,900	1,138
77		八幡地区	4,743	2,517	526	345
78		行橋地区	9,866	5,537	1,617	1,177
79		飯塚地区	13,761	7,718	1,864	1,192
80		朝倉地区	21,705	11,670	2,373	1,351
81		筑後地区	20,529	11,103	2,180	989

単位：人

男					No.
60～99	100～149	150～199	200～249	250日以上	
194	132	127	199	854	42
269	182	165	189	932	43
53	49	26	27	51	44
34	16	8	4	7	45
26	18	11	8	13	46
10	10	3	4	8	47
30	18	11	5	11	48
17	17	13	30	45	49
28	17	9	15	28	50
49	36	20	20	25	51
1	4	6	5	32	52
15	8	5	8	9	53
54	43	30	36	74	54
22	26	22	29	57	55
30	9	7	3	9	56
41	29	27	36	64	57
74	60	34	25	42	58
166	106	98	103	192	59
49	31	24	22	18	60
120	60	57	65	240	61
74	53	40	34	186	62
41	34	32	56	360	63
72	37	27	32	26	64
70	48	33	26	60	65
78	22	14	8	18	66
53	77	21	16	41	67
32	23	14	9	7	68
46	37	44	30	40	69
121	73	55	41	60	70
53	41	22	16	14	71
250	171	109	73	115	72
22	15	14	6	7	73
91	69	33	26	57	74
203	118	84	66	89	75
1,092	785	670	673	2,236	76
336	300	265	248	497	77
950	659	430	269	435	78
1,374	979	737	539	1,033	79
1,242	939	842	1,058	3,865	80
981	805	863	1,184	4,101	81

4 労働力

(1) 自営農業従事日数別農業従事者数 (販売農家) (続き)

No.	地域等		計	29日以下	30～59	60～99
	コード	市区町村等				
1	40	福岡県 (市区町村)	39,335	13,007	4,691	4,143
2	100	北九州市	1,504	476	219	180
3	101	門司区	116	41	13	16
4	103	若松区	259	48	18	29
5	105	戸畑区	X	X	X	X
6	106	小倉北区	X	X	X	X
7	107	小倉南区	943	325	153	112
8	108	八幡東区	11	2	4	-
9	109	八幡西区	162	60	29	22
10	130	福岡市	1,641	478	230	190
11	131	東区	189	80	20	22
12	132	博多区	79	22	12	10
13	133	中央区	X	X	X	X
14	134	南区	102	44	11	11
15	135	西区	784	165	93	95
16	136	城南区	X	X	X	X
17	137	早良区	449	153	84	46
18	202	大牟田市	395	90	30	56
19	203	久留米市	3,949	911	335	300
20	204	直方市	433	141	64	86
21	205	飯塚市	1,279	552	204	152
22	206	田川市	304	163	45	28
23	207	柳川市	840	267	81	47
24	210	八女市	3,744	795	323	280
25	211	筑後市	697	143	53	83
26	212	大川市	806	383	83	54
27	213	行橋市	945	455	173	132
28	214	豊前市	648	324	100	73
29	215	中間市	84	33	10	8
30	216	小郡市	626	262	64	66
31	217	筑紫野市	569	258	89	72
32	218	春日市	34	19	3	5
33	219	大野城市	76	41	9	8
34	220	宗像市	624	216	72	75
35	221	太宰府市	163	83	34	16
36	223	古賀市	377	125	40	35
37	224	福津市	457	87	52	39
38	225	うきは市	1,599	493	199	140
39	226	宮若市	767	390	112	66
40	227	嘉麻市	913	366	167	89
41	228	朝倉市	2,200	637	241	161

単位：人

女				No.
100～149	150～199	200～249	250日以上	
3,277	3,002	3,226	7,989	1
174	129	108	218	2
20	12	6	8	3
35	23	27	79	4
X	X	X	X	5
X	X	X	X	6
99	74	68	112	7
3	1	1	-	8
15	16	5	15	9
124	120	106	393	10
10	15	6	36	11
9	9	10	7	12
X	X	X	X	13
16	7	6	7	14
53	54	57	267	15
X	X	X	X	16
34	33	24	75	17
60	41	46	72	18
314	320	437	1,332	19
39	37	23	43	20
104	86	73	108	21
17	18	8	25	22
57	67	83	238	23
338	402	547	1,059	24
50	48	97	223	25
38	43	41	164	26
57	54	33	41	27
48	39	28	36	28
8	7	5	13	29
45	46	53	90	30
38	34	33	45	31
3	2	1	1	32
7	3	3	5	33
63	48	42	108	34
14	5	5	6	35
30	38	40	69	36
55	42	52	130	37
141	124	148	354	38
58	39	28	74	39
76	70	40	105	40
167	162	216	616	41

4 労働力

(1) 自営農業従事日数別農業従事者数 (販売農家) (続き)

No.	地域等		計	29日以下	30～59	60～99
	コード	市区町村等				
42	229	みやま市	1,719	379	150	131
43	230	糸島市	1,947	415	149	237
44	305	那珂川町	315	139	42	35
45	341	宇美町	103	45	20	23
46	342	篠栗町	144	80	26	17
47	343	志免町	65	38	9	5
48	344	須恵町	131	79	19	11
49	345	新宮町	141	27	14	14
50	348	久山町	149	80	24	9
51	349	粕屋町	340	189	56	38
52	381	芦屋町	52	8	1	4
53	382	水巻町	68	25	14	10
54	383	岡垣町	300	65	28	60
55	384	遠賀町	218	62	31	25
56	401	小竹町	67	34	6	16
57	402	鞍手町	208	72	22	25
58	421	桂川町	261	85	24	90
59	447	筑前町	732	197	104	120
60	448	東峰村	188	52	18	45
61	503	大刀洗町	741	257	89	64
62	522	大木町	608	274	61	38
63	544	広川町	617	119	51	44
64	601	香春町	227	109	33	41
65	602	添田町	301	128	34	35
66	604	糸田町	130	1	-	94
67	605	川崎町	232	94	41	30
68	608	大任町	178	110	21	18
69	609	赤村	221	51	29	46
70	610	福智町	522	284	86	56
71	621	苅田町	259	115	58	36
72	625	みやこ町	1,208	622	186	130
73	642	吉富町	98	48	20	9
74	646	上毛町	401	225	52	31
75	647	築上町	770	311	141	115
76		福岡地区	7,276	2,399	888	829
77		八幡地区	2,226	669	303	287
78		行橋地区	4,329	2,100	730	526
79		飯塚地区	6,043	2,580	888	872
80		朝倉地区	10,035	2,809	1,050	896
81		筑後地区	9,426	2,450	832	733

単位：人

女				No.
100～149	150～199	200～249	250日以上	
128	141	218	572	42
167	162	174	643	43
30	21	20	28	44
4	7	2	2	45
7	6	4	4	46
8	1	1	3	47
13	5	3	1	48
19	13	22	32	49
13	4	6	13	50
17	19	13	8	51
2	7	8	22	52
9	5	2	3	53
35	32	29	51	54
16	27	24	33	55
3	1	1	6	56
23	24	16	26	57
22	16	9	15	58
92	62	59	98	59
22	18	13	20	60
57	56	49	169	61
44	26	33	132	62
35	51	66	251	63
19	9	4	12	64
21	29	8	46	65
12	7	7	9	66
26	11	7	23	67
13	5	8	3	68
25	30	10	30	69
28	32	13	23	70
22	13	10	5	71
100	62	41	67	72
8	6	3	4	73
38	18	16	21	74
74	52	31	46	75
612	530	527	1,491	76
244	207	176	340	77
347	244	162	220	78
486	414	255	548	79
838	788	975	2,679	80
750	819	1,131	2,711	81

4 労働力

(2) 年齢別農業就業人口（販売農家）

No.	地域等		男女計						
	コード	市区町村等		計	15～29歳	30～34	35～39	40～44	45～49
1	40	福岡県 (市区町村)	56,950	29,202	1,440	642	782	806	1,003
2	100	北九州市	2,136	1,058	41	21	13	9	32
3	101	門司区	186	98	3	1	1	-	-
4	103	若松区	424	219	9	8	6	5	9
5	105	戸畑区	X	X	X	X	X	X	X
6	106	小倉北区	X	X	X	X	X	X	X
7	107	小倉南区	1,259	602	28	12	4	4	19
8	108	八幡東区	21	11	-	-	-	-	-
9	109	八幡西区	224	118	1	-	2	-	4
10	130	福岡市	2,352	1,192	75	37	34	42	34
11	131	東区	235	128	5	5	2	4	3
12	132	博多区	111	58	4	1	-	2	1
13	133	中央区	X	X	X	X	X	X	X
14	134	南区	140	68	7	3	2	-	2
15	135	西区	1,214	622	34	21	25	32	22
16	136	城南区	X	X	X	X	X	X	X
17	137	早良区	609	291	22	7	3	4	6
18	202	大牟田市	640	323	17	2	7	5	10
19	203	久留米市	6,438	3,272	209	95	146	120	144
20	204	直方市	545	264	9	4	6	9	3
21	205	飯塚市	1,656	864	54	14	15	18	16
22	206	田川市	385	214	6	3	1	4	4
23	207	柳川市	1,252	664	43	24	27	23	34
24	210	八女市	6,069	3,198	136	70	94	104	166
25	211	筑後市	1,171	595	29	17	29	23	37
26	212	大川市	1,192	626	44	13	22	23	30
27	213	行橋市	1,328	631	24	6	7	6	5
28	214	豊前市	878	469	3	1	4	10	7
29	215	中間市	117	59	3	1	-	4	2
30	216	小郡市	863	472	18	15	10	10	21
31	217	筑紫野市	709	340	12	8	10	9	2
32	218	春日市	40	21	-	-	-	1	-
33	219	大野城市	83	37	-	-	-	-	1
34	220	宗像市	928	474	20	10	11	18	11
35	221	太宰府市	192	85	9	-	-	4	1
36	223	古賀市	520	255	12	6	8	5	5
37	224	福津市	704	328	12	6	9	9	10
38	225	うきは市	2,304	1,186	54	23	42	40	45
39	226	宮若市	894	508	16	15	8	6	15
40	227	嘉麻市	1,201	610	40	15	8	14	8
41	228	朝倉市	3,096	1,561	54	26	35	47	59

单位：人

男								No.
50~54	55~59	60~64	65~69	70~74	75~79	80~84	85歳以上	
1,307	1,835	3,596	4,822	4,307	4,080	3,055	1,527	1
37	51	109	181	190	168	129	77	2
1	1	11	18	25	11	17	9	3
9	13	28	41	33	26	21	11	4
X	X	X	X	X	X	X	X	5
X	X	X	X	X	X	X	X	6
22	29	56	101	103	104	73	47	7
1	-	-	-	3	5	2	-	8
4	5	14	20	24	22	14	8	9
62	77	141	178	139	165	124	84	10
3	9	21	17	11	20	15	13	11
4	4	11	12	2	11	4	2	12
X	X	X	X	X	X	X	X	13
2	4	12	15	5	7	7	2	14
46	41	64	78	71	76	63	49	15
X	X	X	X	X	X	X	X	16
7	19	32	52	47	44	31	17	17
15	16	29	54	49	45	54	20	18
180	276	438	486	430	349	256	143	19
2	4	38	54	43	37	34	21	20
36	42	99	165	137	112	108	48	21
4	9	24	38	51	37	20	13	22
46	54	81	89	88	83	48	24	23
227	255	394	464	399	417	332	140	24
35	56	70	88	76	68	44	23	25
24	35	71	86	94	84	73	27	26
10	20	65	117	146	103	83	39	27
5	4	53	111	90	101	52	28	28
2	3	3	11	11	12	5	2	29
26	33	65	67	73	69	46	19	30
10	24	40	58	55	53	40	19	31
-	2	4	4	4	4	1	1	32
-	-	3	9	10	8	4	2	33
18	25	50	77	72	78	59	25	34
1	-	7	16	10	17	13	7	35
14	16	35	31	43	34	23	23	36
19	19	54	48	36	51	33	22	37
42	84	159	187	171	174	106	59	38
17	26	75	84	76	77	56	37	39
14	41	79	100	86	94	78	33	40
89	112	215	274	216	204	164	66	41

4 労働力

(2) 年齢別農業就業人口 (販売農家)

No.	地域等		男女計						
	コード	市区町村等		計	15～29歳	30～34	35～39	40～44	45～49
42	229	みやま市	2,774	1,440	84	33	45	43	71
43	230	糸島市	2,971	1,529	108	67	72	57	54
44	305	那珂川町	423	208	11	2	4	9	2
45	341	宇美町	117	54	2	-	2	1	1
46	342	篠栗町	153	72	4	2	-	-	-
47	343	志免町	94	47	6	-	-	1	1
48	344	須恵町	153	73	4	1	1	2	-
49	345	新宮町	228	111	2	3	2	-	2
50	348	久山町	177	95	2	1	-	-	1
51	349	粕屋町	349	176	8	1	2	1	3
52	381	芦屋町	98	48	2	2	2	1	1
53	382	水巻町	96	46	2	-	1	-	1
54	383	岡垣町	414	201	9	1	5	3	8
55	384	遠賀町	315	154	5	1	3	4	6
56	401	小竹町	98	53	1	-	1	1	1
57	402	鞍手町	329	183	8	6	6	7	8
58	421	桂川町	307	159	10	6	2	2	2
59	447	筑前町	1,040	562	29	15	17	9	17
60	448	東峰村	198	91	6	1	-	1	3
61	503	大刀洗町	1,107	562	49	18	12	11	21
62	522	大木町	866	436	11	6	17	19	13
63	544	広川町	1,037	533	41	23	17	28	30
64	601	香春町	310	167	5	1	3	2	2
65	602	添田町	412	224	9	2	3	4	5
66	604	糸田町	181	87	3	2	-	1	2
67	605	川崎町	273	128	5	2	1	2	3
68	608	大任町	189	95	4	2	-	-	2
69	609	赤村	290	151	4	-	1	3	3
70	610	福智町	663	347	29	2	2	2	7
71	621	苅田町	310	154	1	-	-	1	4
72	625	みやこ町	1,598	780	19	5	5	11	11
73	642	吉富町	139	74	4	1	2	2	-
74	646	上毛町	552	314	7	2	4	4	5
75	647	築上町	996	542	6	2	4	11	11
76		福岡地区	10,193	5,097	287	144	155	159	128
77		八幡地区	3,176	1,566	62	26	24	21	50
78		行橋地区	5,801	2,964	64	17	26	45	43
79		飯塚地区	7,733	4,054	203	74	57	75	81
80		朝倉地区	15,046	7,706	419	193	262	238	310
81		筑後地区	15,001	7,815	405	188	258	268	391

單位：人

男								No.
50~54	55~59	60~64	65~69	70~74	75~79	80~84	85歲以上	
86	108	198	216	156	172	155	73	42
73	105	206	237	166	185	120	79	43
6	5	25	37	32	32	24	19	44
-	-	9	9	12	9	5	4	45
5	-	7	13	14	10	9	8	46
2	2	5	13	8	7	2	-	47
1	-	14	10	15	12	11	2	48
4	8	16	15	25	14	13	7	49
1	7	10	15	13	22	10	13	50
4	11	28	29	34	25	16	14	51
1	3	6	9	7	11	2	1	52
-	2	3	11	13	7	6	-	53
2	8	23	29	38	29	27	19	54
6	7	15	33	24	25	17	8	55
4	-	9	8	9	6	11	2	56
11	10	14	33	31	28	15	6	57
5	4	27	31	33	23	9	5	58
24	44	78	112	75	73	50	19	59
1	4	9	7	23	17	11	8	60
22	47	78	93	65	65	55	26	61
23	30	34	81	64	63	50	25	62
42	50	60	61	68	53	41	19	63
1	4	19	41	35	22	22	10	64
4	10	17	48	36	46	27	13	65
1	6	18	17	8	9	16	4	66
3	4	11	13	23	32	24	5	67
2	1	9	18	24	17	13	3	68
4	6	14	33	26	24	22	11	69
7	12	45	72	57	57	41	14	70
3	3	17	26	39	26	23	11	71
7	22	63	174	156	150	103	54	72
-	-	6	21	15	9	11	3	73
4	14	35	64	64	62	33	16	74
13	14	67	116	104	94	76	24	75
220	301	654	799	688	726	507	329	76
48	74	159	274	283	252	186	107	77
42	77	306	629	614	545	381	175	78
115	179	498	755	675	621	496	225	79
384	600	1,042	1,226	1,053	951	688	340	80
498	604	937	1,139	994	985	797	351	81

4 労働力

(2) 年齢別農業就業人口（販売農家）（続き）

No.	地域等		計	15～29歳	30～34	35～39	40～44	45～49	50～54
	コード	市区町村等							
1	40	福岡県 (市区町村)	27,748	770	364	575	779	947	1,507
2	100	北九州市	1,078	13	5	14	26	27	60
3	101	門司区	88	1	-	-	-	1	6
4	103	若松区	205	4	3	2	5	8	11
5	105	戸畑区	X	X	X	X	X	X	X
6	106	小倉北区	X	X	X	X	X	X	X
7	107	小倉南区	657	6	2	10	20	16	36
8	108	八幡東区	10	-	-	-	-	-	1
9	109	八幡西区	106	2	-	2	1	2	4
10	130	福岡市	1,160	44	18	30	37	43	79
11	131	東区	107	1	1	1	6	2	4
12	132	博多区	53	2	-	3	-	1	7
13	133	中央区	X	X	X	X	X	X	X
14	134	南区	72	4	2	2	3	4	7
15	135	西区	592	25	10	20	20	26	35
16	136	城南区	X	X	X	X	X	X	X
17	137	早良区	318	11	4	4	8	8	26
18	202	大牟田市	317	12	3	3	8	7	12
19	203	久留米市	3,166	104	52	90	125	144	220
20	204	直方市	281	3	1	6	6	2	7
21	205	飯塚市	792	22	9	9	11	20	27
22	206	田川市	171	2	1	1	2	3	9
23	207	柳川市	588	20	14	21	26	25	44
24	210	八女市	2,871	72	41	57	92	122	204
25	211	筑後市	576	18	14	13	30	24	44
26	212	大川市	566	11	11	23	15	23	32
27	213	行橋市	697	17	3	9	15	7	30
28	214	豊前市	409	-	3	5	5	3	4
29	215	中間市	58	2	-	2	2	-	2
30	216	小郡市	391	10	7	6	15	11	19
31	217	筑紫野市	369	5	9	4	11	11	14
32	218	春日市	19	-	1	-	1	1	2
33	219	大野城市	46	-	-	2	-	1	2
34	220	宗像市	454	10	10	9	8	7	16
35	221	太宰府市	107	9	-	5	3	8	3
36	223	古賀市	265	9	2	4	8	8	12
37	224	福津市	376	7	4	7	13	11	22
38	225	うきは市	1,118	26	15	23	38	38	65
39	226	宮若市	386	12	3	6	4	8	9
40	227	嘉麻市	591	17	9	14	10	13	25
41	228	朝倉市	1,535	40	25	34	37	74	91

單位：人

女							No.
55~59	60~64	65~69	70~74	75~79	80~84	85歲以上	
2,314	3,972	4,478	4,296	3,849	2,552	1,345	1
73	150	190	174	156	127	63	2
8	8	20	15	12	10	7	3
16	42	35	22	32	17	8	4
X	X	X	X	X	X	X	5
X	X	X	X	X	X	X	6
43	82	112	115	89	85	41	7
-	2	-	4	2	1	-	8
5	14	21	18	20	12	5	9
102	159	152	155	169	108	64	10
12	16	15	11	22	9	7	11
7	15	3	6	4	4	1	12
X	X	X	X	X	X	X	13
8	10	7	7	7	7	4	14
56	81	79	72	78	55	35	15
X	X	X	X	X	X	X	16
19	34	47	55	53	32	17	17
18	50	53	55	51	31	14	18
318	475	463	421	351	272	131	19
27	51	45	48	35	29	21	20
60	112	142	133	112	91	44	21
7	29	45	27	25	16	4	22
64	81	84	90	73	33	13	23
268	415	429	420	407	235	109	24
59	72	81	84	70	44	23	25
56	66	119	100	68	30	12	26
41	109	150	116	115	60	25	27
18	51	103	85	67	47	18	28
1	7	11	11	9	8	3	29
29	51	62	72	50	39	20	30
28	57	63	48	59	40	20	31
3	2	4	1	3	-	1	32
3	6	9	9	6	6	2	33
49	51	60	69	81	57	27	34
7	13	14	13	11	11	10	35
16	24	44	44	47	27	20	36
35	50	56	47	50	50	24	37
88	162	175	182	144	98	64	38
26	66	56	67	72	36	21	39
51	76	103	85	82	66	40	40
149	206	233	218	214	139	75	41

4 労働力

(2) 年齢別農業就業人口（販売農家）（続き）

No.	地域等		計	15～29歳	30～34	35～39	40～44	45～49	50～54
	コード	市区町村等							
42	229	みやま市	1,334	34	15	23	39	77	81
43	230	糸島市	1,442	69	23	50	53	50	85
44	305	那珂川町	215	3	2	7	2	7	8
45	341	宇美町	63	1	1	1	2	1	3
46	342	篠栗町	81	4	-	1	2	1	5
47	343	志免町	47	3	-	3	2	1	1
48	344	須恵町	80	2	1	-	3	-	1
49	345	新宮町	117	3	-	1	1	2	6
50	348	久山町	82	2	2	1	-	-	5
51	349	粕屋町	173	6	-	1	2	3	4
52	381	芦屋町	50	1	-	3	2	1	2
53	382	水巻町	50	-	-	1	1	1	2
54	383	岡垣町	213	3	3	3	4	7	10
55	384	遠賀町	161	3	2	2	5	4	10
56	401	小竹町	45	3	-	-	3	-	3
57	402	鞍手町	146	6	1	3	4	4	11
58	421	桂川町	148	5	4	-	2	5	7
59	447	筑前町	478	14	9	10	15	18	25
60	448	東峰村	107	3	1	3	-	2	2
61	503	大刀洗町	545	32	9	9	16	19	41
62	522	大木町	430	11	3	12	16	14	24
63	544	広川町	504	24	8	14	24	33	40
64	601	香春町	143	3	1	3	1	-	3
65	602	添田町	188	6	2	2	5	4	6
66	604	糸田町	94	-	-	1	1	1	4
67	605	川崎町	145	5	2	6	1	8	2
68	608	大任町	94	1	2	4	1	1	2
69	609	赤村	139	1	-	-	1	-	1
70	610	福智町	316	10	5	1	6	6	16
71	621	苅田町	156	-	1	-	2	1	4
72	625	みやこ町	818	23	4	7	9	24	21
73	642	吉富町	65	-	1	-	1	-	-
74	646	上毛町	238	4	1	2	1	7	5
75	647	築上町	454	-	1	4	4	4	13
76		福岡地区	5,096	177	73	126	148	155	268
77		八幡地区	1,610	22	10	25	40	40	86
78		行橋地区	2,837	44	14	27	37	46	77
79		飯塚地区	3,679	96	40	56	58	75	132
80		朝倉地区	7,340	229	118	175	246	306	463
81		筑後地区	7,186	202	109	166	250	325	481

単位：人

女							No.
55～59	60～64	65～69	70～74	75～79	80～84	85歳以上	
133	210	206	194	184	83	55	42
136	216	222	165	164	124	85	43
14	31	40	35	26	21	19	44
4	10	12	10	7	7	4	45
3	11	11	18	13	9	3	46
5	8	7	5	8	2	2	47
10	7	12	17	12	8	7	48
9	18	14	26	14	15	8	49
9	13	6	19	14	6	5	50
9	30	24	37	14	28	15	51
7	9	6	4	5	5	5	52
1	5	10	10	6	6	7	53
14	31	27	28	38	28	17	54
6	24	20	32	27	19	7	55
1	10	6	3	10	3	3	56
9	16	23	29	21	16	3	57
4	25	29	26	21	11	9	58
35	81	80	66	64	31	30	59
5	10	16	19	17	19	10	60
45	79	70	72	77	49	27	61
32	70	66	60	70	39	13	62
56	65	71	68	50	35	16	63
9	27	39	23	18	12	4	64
14	29	33	39	25	13	10	65
15	19	11	9	11	12	10	66
6	21	21	32	25	11	5	67
7	17	20	12	16	7	4	68
7	18	22	35	18	16	20	69
17	38	75	51	43	35	13	70
9	21	29	34	32	16	7	71
44	114	142	174	139	86	31	72
5	8	18	15	10	7	-	73
14	34	42	48	42	28	10	74
24	56	102	107	81	45	13	75
442	706	750	718	698	519	316	76
102	226	264	259	241	193	102	77
155	393	586	579	486	289	104	78
260	554	670	619	534	374	211	79
669	1,064	1,099	1,050	917	647	357	80
686	1,029	1,109	1,071	973	530	255	81

4 労働力

(3) 年齢別基幹的農業従事者数（販売農家）

No.	地域等		男女計						
	コード	市区町村等		計	15～29歳	30～34	35～39	40～44	45～49
1	40	福岡県 (市区町村)	45,742	26,253	572	610	758	783	980
2	100	北九州市	1,634	923	9	20	12	8	30
3	101	門司区	139	87	-	1	1	-	-
4	103	若松区	365	199	5	8	6	5	8
5	105	戸畑区	X	X	X	X	X	X	X
6	106	小倉北区	X	X	X	X	X	X	X
7	107	小倉南区	928	508	4	11	3	3	18
8	108	八幡東区	18	11	-	-	-	-	-
9	109	八幡西区	165	108	-	-	2	-	4
10	130	福岡市	1,875	1,063	22	34	32	41	32
11	131	東区	193	115	3	4	2	4	3
12	132	博多区	86	53	1	1	-	2	-
13	133	中央区	X	X	X	X	X	X	X
14	134	南区	87	55	2	3	2	-	2
15	135	西区	1,033	572	13	21	24	31	22
16	136	城南区	X	X	X	X	X	X	X
17	137	早良区	446	249	3	5	2	4	5
18	202	大牟田市	531	302	4	2	7	5	10
19	203	久留米市	5,533	3,000	110	94	146	117	143
20	204	直方市	400	240	2	4	5	9	3
21	205	飯塚市	1,236	760	10	13	13	17	16
22	206	田川市	266	179	-	3	1	4	4
23	207	柳川市	1,081	611	29	23	27	23	34
24	210	八女市	5,445	3,020	75	68	91	103	165
25	211	筑後市	1,019	555	19	16	29	21	35
26	212	大川市	843	514	15	12	20	22	29
27	213	行橋市	869	537	2	4	3	6	4
28	214	豊前市	633	406	-	1	3	10	7
29	215	中間市	86	51	1	1	-	4	2
30	216	小郡市	710	432	9	15	9	10	21
31	217	筑紫野市	499	289	3	8	10	9	2
32	218	春日市	27	20	-	-	-	1	-
33	219	大野城市	61	34	-	-	-	-	1
34	220	宗像市	728	429	11	8	11	17	11
35	221	太宰府市	102	59	1	-	-	3	1
36	223	古賀市	419	233	6	5	8	5	5
37	224	福津市	587	301	4	6	9	9	10
38	225	うきは市	1,930	1,073	24	21	41	39	44
39	226	宮若市	696	450	4	14	6	5	14
40	227	嘉麻市	871	533	8	14	8	13	7
41	228	朝倉市	2,653	1,447	22	25	34	46	58

单位：人

男								No.
50~54	55~59	60~64	65~69	70~74	75~79	80~84	85歳以上	
1,287	1,808	3,499	4,648	4,075	3,782	2,655	796	1
37	50	107	168	172	156	112	42	2
1	1	11	17	24	10	16	5	3
9	13	28	40	31	24	18	4	4
X	X	X	X	X	X	X	X	5
X	X	X	X	X	X	X	X	6
22	28	55	93	89	95	61	26	7
1	-	-	-	3	5	2	-	8
4	5	13	17	23	22	13	5	9
62	77	136	176	133	157	113	48	10
3	9	18	17	11	18	14	9	11
4	4	11	12	2	11	4	1	12
X	X	X	X	X	X	X	X	13
2	4	12	14	5	6	3	-	14
46	41	63	78	69	76	59	29	15
X	X	X	X	X	X	X	X	16
7	19	31	51	43	40	30	9	17
15	16	29	54	49	45	48	18	18
178	270	428	476	412	323	217	86	19
2	4	37	54	41	35	33	11	20
34	41	98	158	131	110	97	22	21
4	8	22	38	43	33	14	5	22
46	54	80	86	84	76	36	13	23
224	253	391	463	392	406	300	89	24
35	56	70	87	75	65	33	14	25
24	33	66	81	83	64	55	10	26
9	18	61	107	137	99	69	18	27
4	4	49	98	78	93	45	14	28
2	2	2	10	10	12	4	1	29
25	33	62	66	73	61	42	6	30
10	24	38	54	52	43	27	9	31
-	2	3	4	4	4	1	1	32
-	-	3	8	10	8	3	1	33
18	25	49	72	71	75	49	12	34
1	-	6	13	9	12	10	3	35
14	16	34	30	41	32	23	14	36
18	19	53	48	35	48	30	12	37
41	83	151	178	161	163	96	31	38
17	26	75	82	73	69	48	17	39
13	39	76	99	82	87	68	19	40
88	111	213	269	204	193	143	41	41

4 労働力

(3) 年齢別基幹的農業従事者数（販売農家）

No.	地域等		男女計						
	コード	市区町村等		計	15～29歳	30～34	35～39	40～44	45～49
42	229	みやま市	2,429	1,323	38	31	45	43	70
43	230	糸島市	2,559	1,417	57	65	71	55	54
44	305	那珂川町	300	177	1	2	4	9	2
45	341	宇美町	75	44	-	-	2	1	1
46	342	篠栗町	98	61	1	1	-	-	-
47	343	志免町	57	38	-	-	-	1	1
48	344	須恵町	94	66	2	1	1	2	-
49	345	新宮町	200	106	2	3	2	-	2
50	348	久山町	128	84	1	1	-	-	-
51	349	粕屋町	237	145	-	1	2	1	3
52	381	芦屋町	87	47	1	2	2	1	1
53	382	水巻町	69	39	-	-	1	-	1
54	383	岡垣町	334	179	2	1	5	3	8
55	384	遠賀町	259	144	2	1	3	4	6
56	401	小竹町	75	51	1	-	1	1	1
57	402	鞍手町	263	171	3	6	6	7	8
58	421	桂川町	182	130	2	6	2	1	2
59	447	筑前町	854	522	8	14	16	9	17
60	448	東峰村	151	75	1	-	-	-	3
61	503	大刀洗町	874	502	17	17	12	11	21
62	522	大木町	645	378	8	6	16	19	13
63	544	広川町	906	490	15	23	17	27	29
64	601	香春町	204	150	-	-	3	2	2
65	602	添田町	301	188	2	2	3	4	5
66	604	糸田町	165	83	2	2	-	1	2
67	605	川崎町	188	120	2	1	1	2	3
68	608	大任町	116	74	-	2	-	-	1
69	609	赤村	235	139	3	-	1	3	3
70	610	福智町	393	268	3	2	2	2	6
71	621	苅田町	230	132	-	-	-	1	3
72	625	みやこ町	1,052	646	2	5	5	9	10
73	642	吉富町	84	58	-	-	2	2	-
74	646	上毛町	367	262	3	2	4	4	5
75	647	築上町	797	483	3	2	4	11	9
76		福岡地区	8,046	4,566	111	135	152	154	125
77		八幡地区	2,469	1,383	15	25	23	20	48
78		行橋地区	4,032	2,524	10	14	21	43	38
79		飯塚地区	5,591	3,536	42	69	52	71	77
80		朝倉地区	12,705	7,051	191	186	258	232	307
81		筑後地区	12,899	7,193	203	181	252	263	385

单位：人

男								No.
50~54	55~59	60~64	65~69	70~74	75~79	80~84	85歳以上	
85	107	197	211	155	163	137	41	42
72	105	204	233	161	175	118	47	43
6	5	24	36	28	32	20	8	44
-	-	9	8	11	6	4	2	45
5	-	7	13	14	8	9	3	46
2	2	5	12	8	5	2	-	47
1	-	14	10	15	10	10	-	48
4	8	15	15	25	14	13	3	49
1	7	10	14	12	22	8	8	50
4	11	28	27	30	23	11	4	51
1	3	6	9	7	11	2	1	52
-	2	2	9	12	7	5	-	53
2	7	21	28	37	28	25	12	54
6	7	15	32	24	23	16	5	55
4	-	9	8	9	6	10	1	56
11	10	13	33	30	26	15	3	57
4	4	25	27	30	20	5	2	58
24	44	78	111	74	71	46	10	59
1	4	8	7	23	15	11	2	60
22	47	77	91	61	64	52	10	61
23	29	33	78	56	50	37	10	62
42	50	60	60	66	51	39	11	63
1	4	18	39	32	22	21	6	64
4	9	16	46	32	38	21	6	65
1	6	18	17	8	9	16	1	66
3	4	11	13	23	31	23	3	67
2	-	8	17	23	11	8	2	68
4	6	14	33	25	23	18	6	69
6	12	40	62	49	49	29	6	70
3	2	16	24	36	24	21	2	71
6	22	57	160	145	128	84	13	72
-	-	5	17	14	8	9	1	73
3	14	34	59	51	56	24	3	74
13	13	63	110	94	84	70	7	75
218	301	638	773	659	674	451	175	76
48	71	153	256	262	237	164	61	77
38	73	285	575	555	492	322	58	78
110	173	480	726	631	569	426	110	79
379	592	1,017	1,198	1,008	890	607	186	80
494	598	926	1,120	960	920	685	206	81

4 労働力

(3) 年齢別基幹の農業従事者数（販売農家）（続き）

No.	地域等		計	15～29歳	30～34	35～39	40～44	45～49	50～54
	コード	市区町村等							
1	40	福岡県 (市区町村)	19,489	144	172	325	518	703	1,122
2	100	北九州市	711	1	1	5	12	15	34
3	101	門司区	52	-	-	-	-	-	1
4	103	若松区	166	1	1	-	4	7	9
5	105	戸畑区	X	X	X	X	X	X	X
6	106	小倉北区	X	X	X	X	X	X	X
7	107	小倉南区	420	-	-	4	8	7	21
8	108	八幡東区	7	-	-	-	-	-	-
9	109	八幡西区	57	-	-	1	-	1	2
10	130	福岡市	812	11	8	15	22	28	48
11	131	東区	78	-	-	1	4	-	4
12	132	博多区	33	-	-	1	-	1	4
13	133	中央区	X	X	X	X	X	X	X
14	134	南区	32	1	1	-	1	1	2
15	135	西区	461	10	6	12	14	22	23
16	136	城南区	X	X	X	X	X	X	X
17	137	早良区	197	-	1	1	3	3	15
18	202	大牟田市	229	1	1	1	2	3	8
19	203	久留米市	2,533	24	32	59	91	126	185
20	204	直方市	160	1	1	3	4	-	1
21	205	飯塚市	476	2	4	6	5	11	13
22	206	田川市	87	1	1	1	-	1	4
23	207	柳川市	470	9	8	15	20	21	42
24	210	八女市	2,425	17	24	41	73	110	192
25	211	筑後市	464	5	5	8	23	23	42
26	212	大川市	329	2	6	18	6	16	22
27	213	行橋市	332	-	-	3	1	1	7
28	214	豊前市	227	-	3	4	3	2	1
29	215	中間市	35	-	-	1	-	-	2
30	216	小郡市	278	3	4	3	14	7	14
31	217	筑紫野市	210	3	3	1	5	2	7
32	218	春日市	7	-	1	-	-	-	-
33	219	大野城市	27	-	-	-	-	-	-
34	220	宗像市	299	1	4	4	5	6	10
35	221	太宰府市	43	-	-	-	-	3	-
36	223	古賀市	186	-	1	1	4	6	10
37	224	福津市	286	-	1	5	9	8	14
38	225	うきは市	857	6	7	13	30	32	56
39	226	宮若市	246	-	-	2	2	6	7
40	227	嘉麻市	338	2	3	4	5	1	11
41	228	朝倉市	1,206	10	10	22	32	59	81

單位：人

女							No.
55~59	60~64	65~69	70~74	75~79	80~84	85歲以上	
1,759	2,950	3,326	3,330	2,911	1,748	481	1
40	109	138	123	115	92	26	2
3	3	16	7	8	10	4	3
12	36	30	20	25	15	6	4
X	X	X	X	X	X	X	5
X	X	X	X	X	X	X	6
23	60	79	81	67	58	12	7
-	2	-	3	1	1	-	8
1	6	12	12	13	7	2	9
74	117	119	125	138	79	28	10
8	11	12	9	18	7	4	11
5	10	2	4	2	4	-	12
X	X	X	X	X	X	X	13
4	4	5	4	4	4	1	14
44	68	65	62	71	48	16	15
X	X	X	X	X	X	X	16
13	21	35	43	40	15	7	17
13	34	43	45	44	28	6	18
293	414	397	367	293	204	48	19
13	23	28	30	28	24	4	20
29	54	90	103	83	59	17	21
5	12	21	17	16	7	1	22
57	72	65	75	56	24	6	23
254	382	391	376	352	161	52	24
51	69	69	77	56	29	7	25
30	40	67	66	33	18	5	26
11	41	82	68	71	40	7	27
14	19	58	50	39	30	4	28
-	4	8	8	7	5	-	29
18	44	46	54	36	28	7	30
14	29	42	33	37	27	7	31
1	-	1	1	3	-	-	32
1	2	6	8	5	5	-	33
26	35	43	49	67	38	11	34
2	8	6	6	8	7	3	35
12	19	33	35	38	22	5	36
24	39	48	44	42	43	9	37
76	135	146	152	114	66	24	38
14	45	38	52	53	23	4	39
31	47	65	61	51	44	13	40
129	176	189	184	176	101	37	41

4 労働力

(3) 年齢別基幹の農業従事者数（販売農家）（続き）

No.	地域等		計	15～29歳	30～34	35～39	40～44	45～49	50～54
	コード	市区町村等							
42	229	みやま市	1,106	5	9	12	30	69	72
43	230	糸島市	1,142	17	11	30	34	43	73
44	305	那珂川町	123	-	2	3	2	2	1
45	341	宇美町	31	-	-	-	-	-	-
46	342	篠栗町	37	-	-	-	-	-	4
47	343	志免町	19	-	-	-	1	1	-
48	344	須恵町	28	-	-	-	-	-	-
49	345	新宮町	94	1	-	1	1	1	3
50	348	久山町	44	-	-	-	-	-	3
51	349	粕屋町	92	-	-	-	2	1	4
52	381	芦屋町	40	-	-	1	2	1	1
53	382	水巻町	30	-	-	1	-	-	-
54	383	岡垣町	155	-	1	3	3	3	4
55	384	遠賀町	115	2	1	2	3	2	8
56	401	小竹町	24	-	-	-	1	-	3
57	402	鞍手町	92	1	1	2	3	3	3
58	421	桂川町	52	-	2	-	1	2	2
59	447	筑前町	332	-	2	3	9	15	18
60	448	東峰村	76	-	-	2	-	1	1
61	503	大刀洗町	372	12	2	2	12	11	30
62	522	大木町	267	2	2	9	13	8	15
63	544	広川町	416	3	5	10	21	31	38
64	601	香春町	54	-	-	-	-	-	-
65	602	添田町	113	-	2	1	3	3	6
66	604	糸田町	82	-	-	1	1	1	4
67	605	川崎町	68	1	-	2	-	4	1
68	608	大任町	42	-	-	-	1	-	1
69	609	赤村	96	-	-	-	1	-	-
70	610	福智町	125	1	-	-	-	1	3
71	621	苅田町	98	-	-	-	-	1	1
72	625	みやこ町	406	-	2	-	1	9	4
73	642	吉富町	26	-	-	-	-	-	-
74	646	上毛町	105	-	1	2	1	2	2
75	647	築上町	314	-	1	3	4	1	6
76		福岡地区	3,480	33	31	60	85	101	177
77		八幡地区	1,086	3	3	13	20	21	49
78		行橋地区	1,508	-	7	12	10	16	21
79		飯塚地区	2,055	9	14	22	27	33	59
80		朝倉地区	5,654	55	57	104	188	251	385
81		筑後地区	5,706	44	60	114	188	281	431

単位：人

女							No.
55～59	60～64	65～69	70～74	75～79	80～84	85歳以上	
126	189	185	173	153	63	20	42
125	197	197	149	140	91	35	43
8	17	27	22	18	15	6	44
-	4	9	7	7	4	-	45
-	4	4	10	8	7	-	46
2	3	3	2	5	1	1	47
1	2	5	7	9	4	-	48
7	14	14	22	13	12	5	49
3	6	4	13	9	5	1	50
5	17	14	25	8	15	1	51
7	7	6	3	4	4	4	52
1	2	7	7	5	5	2	53
9	27	23	20	28	24	10	54
4	16	15	26	22	13	1	55
1	5	5	1	6	-	2	56
8	14	13	16	19	9	-	57
3	10	12	11	6	2	1	58
29	56	61	59	52	19	9	59
3	6	14	16	15	15	3	60
33	63	54	55	58	32	8	61
20	47	51	43	37	16	4	62
51	61	61	61	41	27	6	63
3	9	11	10	11	7	3	64
6	22	18	22	18	11	1	65
15	19	11	9	10	11	-	66
1	6	7	18	19	8	1	67
3	8	13	5	7	2	2	68
4	12	19	28	11	11	10	69
6	14	32	30	20	16	2	70
4	13	21	25	21	10	2	71
15	54	74	114	85	44	4	72
1	1	8	8	5	3	-	73
7	14	22	21	22	8	3	74
16	42	67	83	58	30	3	75
305	513	575	558	555	375	112	76
61	165	197	187	181	143	43	77
68	184	332	369	301	165	23	78
142	300	383	413	358	234	61	79
581	894	907	887	744	465	136	80
602	894	932	916	772	366	106	81

4 労働力

(4) 農業従事者等の平均年齢（販売農家）

No.	地域等		経営者			同居後継者		
	コード	市区町村等	男女計の 平均年齢	男 の 平均年齢	女 の 平均年齢	男女計の 平均年齢	男 の 平均年齢	女 の 平均年齢
1	40	福岡県 (市区町村)	66.2	65.7	71.8	38.8	38.8	39.6
2	100	北九州市	69.0	68.5	73.5	41.2	41.6	38.2
3	101	門司区	72.0	71.5	76.9	45.8	47.2	39.6
4	103	若松区	67.4	67.1	70.8	40.5	40.8	37.7
5	105	戸畑区	X	X	X	X	X	X
6	106	小倉北区	X	X	X	X	X	X
7	107	小倉南区	69.1	68.6	73.6	41.1	41.4	39.0
8	108	八幡東区	72.4	71.7	81.0	-	-	-
9	109	八幡西区	68.5	68.2	72.2	39.3	40.0	30.0
10	130	福岡市	67.5	67.1	71.8	41.5	41.3	43.0
11	131	東区	68.5	68.4	69.3	41.6	42.0	38.7
12	132	博多区	69.3	68.8	73.0	40.5	40.2	42.5
13	133	中央区	X	X	X	X	X	X
14	134	南区	67.7	66.9	73.6	42.7	43.5	39.1
15	135	西区	66.6	66.3	70.4	41.7	41.8	40.8
16	136	城南区	X	X	X	X	X	X
17	137	早良区	68.2	67.7	73.8	41.1	39.8	50.5
18	202	大牟田市	68.5	68.2	70.7	42.1	41.3	47.5
19	203	久留米市	65.0	64.7	69.3	38.0	37.8	40.5
20	204	直方市	67.7	67.3	71.9	40.1	40.1	39.4
21	205	飯塚市	66.8	66.2	74.0	39.1	39.0	39.8
22	206	田川市	67.1	66.7	71.0	37.6	37.0	42.8
23	207	柳川市	63.8	63.6	66.3	38.1	38.0	40.1
24	210	八女市	64.5	64.2	69.7	36.4	36.6	34.4
25	211	筑後市	64.0	63.5	69.6	37.6	37.9	34.6
26	212	大川市	65.3	65.1	68.3	38.3	38.4	38.0
27	213	行橋市	69.6	68.7	75.9	42.0	41.6	48.6
28	214	豊前市	69.2	68.4	76.5	40.3	40.0	43.3
29	215	中間市	67.2	66.8	71.4	39.7	38.9	61.0
30	216	小郡市	64.8	64.3	72.8	39.3	39.3	39.2
31	217	筑紫野市	67.0	66.4	72.6	38.1	38.5	33.5
32	218	春日市	66.6	65.5	77.3	44.3	45.3	36.5
33	219	大野城市	68.7	68.4	70.5	39.7	39.7	-
34	220	宗像市	66.9	66.2	76.6	38.9	39.0	37.6
35	221	太宰府市	66.8	66.9	65.9	39.3	40.1	30.6
36	223	古賀市	66.9	66.4	72.7	41.1	40.6	46.0
37	224	福津市	66.3	65.4	73.3	39.8	39.4	42.3
38	225	うきは市	65.3	64.9	69.7	39.1	39.0	40.7
39	226	宮若市	66.3	65.8	74.3	37.1	36.8	40.2
40	227	嘉麻市	66.2	65.6	72.2	39.4	39.2	42.5
41	228	朝倉市	64.2	63.9	69.5	37.5	37.7	36.5

単位：歳

農業従事者			No.
男女計の 平均年齢	男 の 平均年齢	女 の 平均年齢	
59.7	58.8	60.8	1
61.7	60.7	62.8	2
64.8	63.7	66.2	3
61.1	60.3	62.1	4
X	X	X	5
X	X	X	6
61.2	60.1	62.5	7
69.2	69.2	69.2	8
61.7	61.1	62.4	9
59.0	58.3	59.9	10
57.9	58.1	57.7	11
57.5	57.3	57.7	12
X	X	X	13
58.4	57.7	59.2	14
59.2	58.6	59.9	15
X	X	X	16
59.5	58.0	61.4	17
61.9	61.5	62.4	18
59.2	58.1	60.4	19
60.1	59.0	61.5	20
59.3	58.3	60.6	21
59.8	59.0	61.1	22
57.8	56.8	58.9	23
60.2	59.4	61.1	24
59.5	58.6	60.6	25
59.0	58.3	59.8	26
61.1	60.1	62.3	27
61.8	60.8	63.2	28
60.8	59.8	62.1	29
58.4	57.7	59.2	30
59.3	58.8	60.0	31
58.2	58.2	58.3	32
59.4	57.3	62.0	33
61.4	60.3	62.7	34
58.6	57.7	59.7	35
60.3	59.1	61.6	36
61.1	59.6	62.7	37
59.8	58.6	61.3	38
59.0	58.0	60.3	39
59.2	58.1	60.6	40
59.3	58.5	60.2	41

4 労働力

(4) 農業従事者等の平均年齢（販売農家）

No.	地域等		経営者			同居後継者		
			男女計の 平均年齢	男 の 平均年齢	女 の 平均年齢	男女計の 平均年齢	男 の 平均年齢	女 の 平均年齢
	コード	市区町村等						
42	229	みやま市	64.4	64.0	68.7	38.0	37.7	40.1
43	230	糸島市	64.0	63.7	67.4	37.4	37.2	39.4
44	305	那珂川町	68.6	67.8	75.3	41.3	42.2	36.5
45	341	宇美町	68.4	67.5	77.1	38.4	38.8	28.0
46	342	篠栗町	65.4	65.2	73.0	37.7	37.7	-
47	343	志免町	68.2	68.0	70.7	44.9	45.2	42.7
48	344	須恵町	66.5	65.9	73.0	38.6	39.4	30.3
49	345	新宮町	69.8	69.0	77.0	41.2	40.0	54.0
50	348	久山町	68.6	67.8	79.1	41.6	41.4	43.3
51	349	粕屋町	68.4	68.0	71.6	40.3	40.7	37.8
52	381	芦屋町	68.5	68.1	72.5	43.5	43.5	-
53	382	水巻町	70.5	69.0	77.6	45.8	44.2	74.0
54	383	岡垣町	69.0	68.2	73.8	40.5	39.5	47.1
55	384	遠賀町	68.2	67.8	72.0	40.2	40.7	38.2
56	401	小竹町	66.8	66.9	63.5	33.4	34.0	26.0
57	402	鞍手町	66.3	65.0	74.7	37.6	37.7	35.5
58	421	桂川町	64.8	64.1	71.6	37.1	37.1	37.1
59	447	筑前町	64.6	64.4	68.1	36.3	36.2	37.9
60	448	東峰村	66.3	65.7	76.8	39.6	39.8	32.5
61	503	大刀洗町	65.1	64.6	72.2	36.8	36.7	38.5
62	522	大木町	65.3	65.0	68.5	38.7	38.7	39.4
63	544	広川町	62.7	62.7	63.4	36.7	36.1	42.7
64	601	香春町	68.1	67.6	74.3	38.4	38.6	32.3
65	602	添田町	69.0	68.8	71.4	41.1	41.6	34.0
66	604	糸田町	68.6	67.6	74.6	37.2	37.3	36.2
67	605	川崎町	67.3	66.6	75.8	40.7	40.5	42.5
68	608	大任町	68.0	67.1	74.7	40.4	39.5	45.6
69	609	赤村	68.7	67.8	74.0	39.8	39.3	42.2
70	610	福智町	66.8	65.9	76.0	37.7	37.6	39.5
71	621	苅田町	69.6	69.2	72.2	40.7	40.7	41.0
72	625	みやこ町	69.0	68.4	74.4	40.7	40.8	40.2
73	642	吉富町	67.4	66.1	73.7	37.7	37.9	32.0
74	646	上毛町	67.1	66.9	69.7	39.7	39.6	40.3
75	647	築上町	68.5	67.7	74.2	39.5	39.7	37.2
76		福岡地区	66.5	66.0	71.9	39.7	39.7	39.9
77		八幡地区	68.9	68.3	73.5	41.1	41.2	40.5
78		行橋地区	68.8	68.2	74.5	40.6	40.5	41.4
79		飯塚地区	67.0	66.3	73.5	38.7	38.6	40.1
80		朝倉地区	64.9	64.5	69.8	38.0	37.9	39.0
81		筑後地区	64.6	64.3	68.7	37.6	37.6	38.2

単位：歳

農業従事者			No.
男女計の 平均年齢	男 の 平均年齢	女 の 平均年齢	
59.4	58.6	60.4	42
58.2	57.3	59.1	43
59.8	57.8	62.4	44
59.2	56.7	62.3	45
57.8	56.2	59.8	46
57.4	56.6	58.5	47
58.5	55.4	62.7	48
63.1	61.1	65.4	49
60.2	60.6	59.8	50
57.2	55.2	59.6	51
63.6	62.8	64.5	52
63.1	60.5	66.0	53
61.7	60.5	63.1	54
61.3	60.9	61.7	55
61.0	60.5	61.7	56
59.2	58.1	60.7	57
57.3	56.5	58.2	58
58.4	57.6	59.4	59
59.6	58.0	61.3	60
58.4	57.2	59.8	61
60.2	59.6	60.9	62
57.4	56.4	58.5	63
60.6	60.0	61.4	64
60.8	60.7	60.9	65
59.0	57.6	60.7	66
59.6	59.1	60.3	67
58.4	58.6	58.2	68
63.7	62.3	65.4	69
57.7	56.4	59.5	70
62.9	62.4	63.4	71
61.6	60.9	62.3	72
60.5	58.5	63.4	73
61.4	60.9	62.0	74
62.0	61.0	63.3	75
59.2	58.1	60.5	76
61.7	60.7	62.8	77
61.6	60.7	62.7	78
59.4	58.4	60.6	79
59.2	58.1	60.3	80
59.6	58.8	60.5	81

4 労働力

(4) 農業従事者等の平均年齢（販売農家）（続き）

No.	地域等		農業就業人口			基幹的農業従事者		
	コード	市区町村等	男女計の 平均年齢	男 の 平均年齢	女 の 平均年齢	男女計の 平均年齢	男 の 平均年齢	女 の 平均年齢
1	40	福岡県 (市区町村)	65.0	64.7	65.4	65.6	65.2	66.2
2	100	北九州市	67.7	67.6	67.8	68.5	68.2	68.9
3	101	門司区	70.3	71.0	69.6	72.1	71.8	72.5
4	103	若松区	64.7	64.0	65.6	65.1	63.7	66.9
5	105	戸畑区	X	X	X	X	X	X
6	106	小倉北区	X	X	X	X	X	X
7	107	小倉南区	67.9	67.7	68.0	68.9	68.8	69.0
8	108	八幡東区	72.6	74.3	70.8	73.3	74.3	71.9
9	109	八幡西区	69.3	69.9	68.6	70.1	69.9	70.5
10	130	福岡市	64.1	63.8	64.5	65.6	65.0	66.4
11	131	東区	66.5	66.3	66.7	67.0	66.4	68.0
12	132	博多区	62.3	63.2	61.3	64.9	65.6	63.9
13	133	中央区	X	X	X	X	X	X
14	134	南区	61.2	61.2	61.1	62.9	62.0	64.5
15	135	西区	63.4	62.9	63.9	64.2	63.4	65.3
16	136	城南区	X	X	X	X	X	X
17	137	早良区	65.7	65.1	66.2	68.3	68.0	68.8
18	202	大牟田市	66.7	66.9	66.4	68.9	68.4	69.4
19	203	久留米市	62.4	61.5	63.3	62.9	61.9	64.0
20	204	直方市	68.1	68.1	68.1	68.8	68.6	69.2
21	205	飯塚市	66.3	65.4	67.3	68.0	67.2	69.3
22	206	田川市	68.1	68.5	67.6	68.5	68.7	68.0
23	207	柳川市	61.5	61.1	62.0	61.6	60.9	62.4
24	210	八女市	64.0	63.5	64.5	64.2	63.8	64.8
25	211	筑後市	62.3	61.5	63.1	62.4	61.5	63.6
26	212	大川市	63.4	63.2	63.7	63.7	63.7	63.8
27	213	行橋市	68.0	69.0	67.0	70.6	70.5	70.7
28	214	豊前市	70.3	70.6	70.0	70.1	70.4	69.6
29	215	中間市	66.6	65.3	67.9	67.9	66.6	69.9
30	216	小郡市	65.1	64.5	65.9	65.1	64.4	66.1
31	217	筑紫野市	66.6	66.4	66.8	66.9	66.0	68.2
32	218	春日市	65.2	68.3	61.7	67.9	68.6	66.0
33	219	大野城市	70.4	72.4	68.8	72.2	71.8	72.7
34	220	宗像市	66.6	66.0	67.3	67.2	66.0	68.8
35	221	太宰府市	64.5	66.8	62.7	70.2	70.3	70.1
36	223	古賀市	66.4	65.5	67.2	67.1	65.8	68.6
37	224	福津市	66.0	65.4	66.6	66.7	65.6	67.8
38	225	うきは市	64.9	64.2	65.6	65.1	64.6	65.6
39	226	宮若市	67.1	66.8	67.5	67.7	67.0	69.1
40	227	嘉麻市	66.1	65.5	66.6	67.9	67.4	68.6
41	228	朝倉市	64.9	64.9	64.8	65.3	65.2	65.4

単位：歳

自営農業従事日数が150日以上の人 (農業専従者)			No.
男女計の 平均年齢	男の 平均年齢	女の 平均年齢	
63.3	62.8	64.1	1
66.5	65.9	67.3	2
69.5	69.1	70.3	3
63.4	62.2	65.0	4
X	X	X	5
X	X	X	6
67.1	66.6	67.6	7
72.3	73.2	70.0	8
68.6	67.8	70.1	9
63.8	63.3	64.6	10
65.7	65.6	66.0	11
63.3	63.5	63.0	12
X	X	X	13
60.1	60.7	58.8	14
62.9	62.0	64.0	15
X	X	X	16
66.5	66.3	66.8	17
67.2	66.8	67.9	18
61.2	60.1	62.4	19
66.6	65.5	68.1	20
65.8	65.1	67.3	21
65.6	65.6	65.7	22
59.3	58.7	60.0	23
62.8	62.5	63.2	24
60.4	59.5	61.6	25
60.8	60.9	60.5	26
68.5	68.0	69.6	27
67.7	68.3	66.5	28
65.6	62.7	70.9	29
62.4	61.7	63.4	30
64.5	63.3	66.3	31
68.8	67.8	71.5	32
71.3	70.1	72.9	33
65.1	63.9	67.0	34
69.9	70.4	68.9	35
65.6	64.1	67.6	36
64.9	63.9	66.0	37
62.7	62.3	63.3	38
65.3	64.7	66.5	39
65.2	64.4	66.5	40
63.7	63.5	63.9	41

4 労働力

(4) 農業従事者等の平均年齢（販売農家）（続き）

No.	地域等		農業就業人口			基幹的農業従事者		
			男女計の 平均年齢	男 の 平均年齢	女 の 平均年齢	男女計の 平均年齢	男 の 平均年齢	女 の 平均年齢
	コード	市区町村等						
42	229	みやま市	63.5	62.9	64.2	64.1	63.5	64.7
43	230	糸島市	62.2	61.2	63.2	63.1	62.0	64.5
44	305	那珂川町	67.4	67.2	67.5	68.4	68.2	68.7
45	341	宇美町	67.5	67.9	67.1	69.7	68.3	71.7
46	342	篠栗町	67.3	68.3	66.4	70.2	69.5	71.4
47	343	志免町	61.8	61.2	62.4	67.2	66.6	68.4
48	344	須恵町	68.1	67.8	68.4	69.3	67.8	72.7
49	345	新宮町	68.3	67.9	68.7	68.2	67.2	69.4
50	348	久山町	69.5	71.7	67.0	70.9	71.4	70.1
51	349	粕屋町	68.3	67.6	69.0	68.5	68.1	69.0
52	381	芦屋町	64.5	64.0	65.0	65.7	64.9	66.6
53	382	水巻町	69.7	68.1	71.2	71.0	70.5	71.7
54	383	岡垣町	68.2	68.1	68.3	69.4	69.1	69.6
55	384	遠賀町	67.2	67.0	67.3	67.2	67.3	67.1
56	401	小竹町	66.9	68.6	64.8	67.8	67.9	67.5
57	402	鞍手町	64.1	63.3	65.2	64.8	64.0	66.3
58	421	桂川町	65.2	64.3	66.2	65.6	65.7	65.3
59	447	筑前町	64.1	63.6	64.7	65.4	64.9	66.3
60	448	東峰村	69.1	68.2	70.0	71.2	70.7	71.7
61	503	大刀洗町	62.9	62.1	63.6	64.3	63.8	65.1
62	522	大木町	65.4	65.8	65.1	64.4	64.3	64.6
63	544	広川町	60.2	59.2	61.2	61.5	60.8	62.4
64	601	香春町	68.0	69.0	66.9	70.6	70.2	71.5
65	602	添田町	67.5	68.4	66.4	68.0	68.7	66.9
66	604	糸田町	68.1	67.3	68.8	66.6	67.2	66.1
67	605	川崎町	67.7	69.7	65.9	70.2	70.7	69.4
68	608	大任町	67.6	68.7	66.4	69.5	70.1	68.4
69	609	赤村	70.9	69.5	72.5	70.1	68.8	71.9
70	610	福智町	66.3	65.9	66.7	69.1	68.7	70.1
71	621	苅田町	71.1	71.7	70.5	71.2	71.2	71.1
72	625	みやこ町	69.1	70.3	67.9	70.3	70.3	70.5
73	642	吉富町	68.0	67.2	68.9	70.3	69.9	71.1
74	646	上毛町	69.0	69.2	68.8	68.5	68.5	68.5
75	647	築上町	69.7	69.7	69.7	69.4	69.2	69.6
76		福岡地区	64.9	64.4	65.4	65.8	65.0	66.9
77		八幡地区	67.6	67.4	67.8	68.4	68.1	68.8
78		行橋地区	69.2	69.8	68.5	70.0	70.0	70.1
79		飯塚地区	66.9	66.6	67.2	68.1	67.7	68.8
80		朝倉地区	63.7	63.1	64.3	64.2	63.6	65.0
81		筑後地区	63.5	63.0	64.0	63.8	63.3	64.4

単位：歳

自営農業従事日数が150日以上の人 (農業専従者)			No.
男女計の 平均年齢	男の 平均年齢	女の 平均年齢	
62.9	62.3	63.5	42
61.8	60.8	63.1	43
65.9	65.6	66.3	44
64.3	61.4	69.4	45
67.3	66.2	69.9	46
64.9	63.6	68.6	47
63.9	61.2	71.8	48
66.9	65.8	68.3	49
68.1	68.3	67.7	50
67.6	67.6	67.5	51
65.2	64.1	66.5	52
69.8	69.1	71.3	53
67.0	66.5	67.7	54
66.1	66.0	66.3	55
62.8	62.0	64.8	56
62.0	60.6	64.7	57
64.1	64.3	63.5	58
63.7	63.2	64.5	59
70.3	69.6	71.2	60
61.7	61.0	62.7	61
61.3	60.7	62.2	62
60.6	59.8	61.6	63
69.1	68.5	71.3	64
65.6	66.2	64.9	65
63.2	62.6	64.2	66
68.9	68.8	69.1	67
69.5	69.4	69.7	68
67.5	66.2	69.7	69
65.6	65.3	66.5	70
68.0	67.5	68.8	71
68.6	68.5	68.8	72
69.0	69.1	68.8	73
65.8	65.2	66.9	74
66.6	66.5	67.0	75
63.8	62.9	65.0	76
66.5	65.8	67.4	77
67.7	67.6	68.0	78
65.7	65.1	66.8	79
62.3	61.6	63.1	80
62.2	61.7	62.7	81

4 労働力

(5) 経営者・役員等の農業経営従事状況（組織経営体）

No.	地域等		男女計	男				
				計	1～29日	30～59日	60～99日	100～149日
	コード	市区町村等						
1	40	福岡県 (市区町村)	16,057	13,381	4,389	1,810	2,149	1,532
2	100	北九州市	77	66	4	7	7	7
3	101	門司区	X	X	X	X	X	X
4	103	若松区	30	24	-	-	-	-
5	105	戸畑区	X	X	X	X	X	X
6	106	小倉北区	X	X	X	X	X	X
7	107	小倉南区	17	16	1	5	2	4
8	108	八幡東区	-	-	-	-	-	-
9	109	八幡西区	X	X	X	X	X	X
10	130	福岡市	141	95	14	11	-	1
11	131	東区	31	16	5	1	-	-
12	132	博多区	44	39	9	2	-	1
13	133	中央区	X	X	X	X	X	X
14	134	南区	X	X	X	X	X	X
15	135	西区	43	24	-	1	-	-
16	136	城南区	-	-	-	-	-	-
17	137	早良区	13	11	-	7	-	-
18	202	大牟田市	84	65	45	-	4	-
19	203	久留米市	1,919	1,613	374	149	234	204
20	204	直方市	28	22	1	-	2	2
21	205	飯塚市	166	139	52	24	30	4
22	206	田川市	57	46	1	-	26	4
23	207	柳川市	2,415	2,130	564	232	767	100
24	210	八女市	1,103	843	410	67	138	149
25	211	筑後市	431	365	81	54	80	35
26	212	大川市	441	429	37	67	34	56
27	213	行橋市	117	96	32	11	26	12
28	214	豊前市	254	187	52	10	11	3
29	215	中間市	X	X	X	X	X	X
30	216	小郡市	495	429	168	83	74	25
31	217	筑紫野市	178	144	92	17	18	-
32	218	春日市	X	X	X	X	X	X
33	219	大野城市	X	X	X	X	X	X
34	220	宗像市	223	198	98	10	9	21
35	221	太宰府市	-	-	-	-	-	-
36	223	古賀市	30	19	3	-	1	4
37	224	福津市	47	41	27	-	-	3
38	225	うきは市	335	307	178	27	20	-
39	226	宮若市	329	292	121	16	15	128
40	227	嘉麻市	167	132	28	18	37	26
41	228	朝倉市	998	797	370	87	39	21

単位：人

150～199日	200～249日	250日以上	No.
1,566	936	999	1
5	9	27	2
X	X	X	3
-	1	23	4
X	X	X	5
X	X	X	6
1	-	3	7
-	-	-	8
X	X	X	9
14	8	47	10
-	6	4	11
7	-	20	12
X	X	X	13
X	X	X	14
5	2	16	15
-	-	-	16
1	-	3	17
3	4	9	18
236	202	214	19
6	6	5	20
11	4	14	21
2	-	13	22
168	256	43	23
10	23	46	24
34	54	27	25
222	2	11	26
2	4	9	27
4	97	10	28
X	X	X	29
42	5	32	30
-	1	16	31
X	X	X	32
X	X	X	33
29	13	18	34
-	-	-	35
-	1	10	36
-	5	6	37
1	1	80	38
-	-	12	39
14	-	9	40
191	18	71	41

4 労働力

(5) 経営者・役員等の農業経営従事状況（組織経営体）

No.	地域等		男女計	男				
				計	1～29日	30～59日	60～99日	100～149日
	コード	市区町村等						
42	229	みやま市	2,038	1,539	514	331	117	254
43	230	糸島市	298	217	70	36	10	12
44	305	那珂川町	7	7	1	-	-	3
45	341	宇美町	-	-	-	-	-	-
46	342	篠栗町	45	45	25	14	6	-
47	343	志免町	-	-	-	-	-	-
48	344	須恵町	38	32	30	-	2	-
49	345	新宮町	-	-	-	-	-	-
50	348	久山町	19	18	13	-	-	-
51	349	粕屋町	103	78	76	-	-	-
52	381	芦屋町	X	X	X	X	X	X
53	382	水巻町	-	-	-	-	-	-
54	383	岡垣町	150	128	61	8	40	7
55	384	遠賀町	35	28	10	9	6	-
56	401	小竹町	23	20	10	4	3	-
57	402	鞍手町	100	78	5	17	3	6
58	421	桂川町	X	X	X	X	X	X
59	447	筑前町	851	767	242	90	47	135
60	448	東峰村	29	28	11	15	-	-
61	503	大刀洗町	329	169	32	10	65	33
62	522	大木町	478	422	103	94	70	69
63	544	広川町	66	64	61	-	-	1
64	601	香春町	119	109	5	54	3	27
65	602	添田町	41	39	7	12	10	5
66	604	糸田町	81	80	-	-	10	45
67	605	川崎町	47	41	9	-	18	7
68	608	大任町	X	X	X	X	X	X
69	609	赤村	38	31	4	-	17	-
70	610	福智町	91	90	20	5	29	36
71	621	苅田町	10	8	1	2	-	-
72	625	みやこ町	607	553	192	139	71	63
73	642	吉富町	-	-	-	-	-	-
74	646	上毛町	125	118	52	36	22	2
75	647	築上町	213	182	68	42	27	21
76		福岡地区	1,131	896	450	88	46	44
77		八幡地区	288	243	87	24	53	14
78		行橋地区	1,326	1,144	397	240	157	101
79		飯塚地区	1,300	1,131	265	152	204	291
80		朝倉地区	4,956	4,110	1,375	461	479	418
81		筑後地区	7,056	5,857	1,815	845	1,210	664

単位：人

150～199日	200～249日	250日以上	No.
224	57	42	42
16	19	54	43
-	-	3	44
-	-	-	45
-	-	-	46
-	-	-	47
-	-	-	48
-	-	-	49
-	3	2	50
-	-	2	51
X	X	X	52
-	-	-	53
-	1	11	54
-	2	1	55
1	-	2	56
6	37	4	57
X	X	X	58
220	3	30	59
-	-	2	60
-	24	5	61
13	8	65	62
-	-	2	63
11	5	4	64
2	2	1	65
14	10	1	66
-	-	7	67
X	X	X	68
3	-	7	69
-	-	-	70
-	3	2	71
51	24	13	72
-	-	-	73
-	4	2	74
8	10	6	75
59	50	159	76
5	21	39	77
65	142	42	78
73	66	80	79
690	253	434	80
674	404	245	81

4 労働力

(5) 経営者・役員等の農業経営従事状況(組織経営体) (続き)

No.	地域等		女					
			計	1～29日	30～59日	60～99日	100～149日	150～199日
	コード	市区町村等						
1	40	福岡県 (市区町村)	2,676	755	351	239	304	318
2	100	北九州市	11	1	-	-	-	3
3	101	門司区	X	X	X	X	X	X
4	103	若松区	6	-	-	-	-	1
5	105	戸畑区	X	X	X	X	X	X
6	106	小倉北区	X	X	X	X	X	X
7	107	小倉南区	1	-	-	-	-	-
8	108	八幡東区	-	-	-	-	-	-
9	109	八幡西区	X	X	X	X	X	X
10	130	福岡市	46	4	1	2	4	2
11	131	東区	15	-	-	-	2	-
12	132	博多区	5	3	-	-	-	-
13	133	中央区	X	X	X	X	X	X
14	134	南区	X	X	X	X	X	X
15	135	西区	19	-	1	2	1	-
16	136	城南区	-	-	-	-	-	-
17	137	早良区	2	1	-	-	1	-
18	202	大牟田市	19	14	3	-	-	-
19	203	久留米市	306	75	6	37	40	51
20	204	直方市	6	-	1	-	2	1
21	205	飯塚市	27	7	1	-	3	10
22	206	田川市	11	-	-	1	7	1
23	207	柳川市	285	178	3	20	57	20
24	210	八女市	260	50	25	19	74	30
25	211	筑後市	66	38	14	3	-	2
26	212	大川市	12	8	-	-	3	-
27	213	行橋市	21	4	7	1	-	4
28	214	豊前市	67	11	7	1	-	-
29	215	中間市	X	X	X	X	X	X
30	216	小郡市	66	47	1	4	-	-
31	217	筑紫野市	34	4	-	-	-	5
32	218	春日市	X	X	X	X	X	X
33	219	大野城市	X	X	X	X	X	X
34	220	宗像市	25	4	-	1	7	2
35	221	太宰府市	-	-	-	-	-	-
36	223	古賀市	11	-	-	-	-	2
37	224	福津市	6	1	-	-	1	-
38	225	うきは市	28	5	-	-	-	11
39	226	宮若市	37	20	-	1	4	-
40	227	嘉麻市	35	18	8	1	4	-
41	228	朝倉市	201	35	37	46	10	15

単位：人

		No.
200～249日	250日以上	
326	383	1
1	6	2
X	X	3
-	5	4
X	X	5
X	X	6
-	1	7
-	-	8
X	X	9
13	20	10
10	3	11
-	2	12
X	X	13
X	X	14
-	15	15
-	-	16
-	-	17
-	2	18
16	81	19
1	1	20
2	4	21
-	2	22
-	7	23
43	19	24
2	7	25
-	1	26
2	3	27
44	4	28
X	X	29
2	12	30
1	24	31
X	X	32
X	X	33
3	8	34
-	-	35
3	6	36
1	3	37
1	11	38
-	12	39
-	4	40
28	30	41

4 労働力

(5) 経営者・役員等の農業経営従事状況(組織経営体) (続き)

No.	地域等		女					
			計	1～29日	30～59日	60～99日	100～149日	150～199日
	コード	市区町村等						
42	229	みやま市	499	102	167	13	29	127
43	230	糸島市	81	-	2	3	-	7
44	305	那珂川町	-	-	-	-	-	-
45	341	宇美町	-	-	-	-	-	-
46	342	篠栗町	-	-	-	-	-	-
47	343	志免町	-	-	-	-	-	-
48	344	須恵町	6	1	-	5	-	-
49	345	新宮町	-	-	-	-	-	-
50	348	久山町	1	-	-	-	-	-
51	349	粕屋町	25	24	-	-	-	1
52	381	芦屋町	X	X	X	X	X	X
53	382	水巻町	-	-	-	-	-	-
54	383	岡垣町	22	4	-	1	8	4
55	384	遠賀町	7	5	1	-	1	-
56	401	小竹町	3	-	-	-	-	-
57	402	鞍手町	22	1	-	-	-	-
58	421	桂川町	X	X	X	X	X	X
59	447	筑前町	84	23	26	6	7	3
60	448	東峰村	1	-	-	-	-	-
61	503	大刀洗町	160	24	-	62	24	3
62	522	大木町	56	11	7	-	3	2
63	544	広川町	2	1	-	-	-	-
64	601	香春町	10	2	-	1	2	5
65	602	添田町	2	-	-	-	-	1
66	604	糸田町	1	-	-	-	1	-
67	605	川崎町	6	1	1	2	-	-
68	608	大任町	X	X	X	X	X	X
69	609	赤村	7	-	1	1	1	-
70	610	福智町	1	1	-	-	-	-
71	621	苅田町	2	-	-	2	-	-
72	625	みやこ町	54	12	31	-	8	-
73	642	吉富町	-	-	-	-	-	-
74	646	上毛町	7	4	-	1	-	-
75	647	築上町	31	11	1	5	4	6
76		福岡地区	235	38	3	11	12	19
77		八幡地区	45	14	1	1	9	7
78		行橋地区	182	42	46	10	12	10
79		飯塚地区	169	50	12	7	24	18
80		朝倉地区	846	209	70	155	81	83
81		筑後地区	1,199	402	219	55	166	181

単位：人

		No.
200～249日	250日以上	
52	9	42
37	32	43
-	-	44
-	-	45
-	-	46
-	-	47
-	-	48
-	-	49
1	-	50
-	-	51
X	X	52
-	-	53
1	4	54
-	-	55
-	3	56
19	2	57
X	X	58
-	19	59
-	1	60
45	2	61
2	31	62
1	-	63
-	-	64
-	1	65
-	-	66
-	2	67
X	X	68
1	3	69
-	-	70
-	-	71
1	2	72
-	-	73
1	1	74
1	3	75
59	93	76
3	10	77
49	13	78
23	35	79
92	156	80
100	76	81

4 労働力

(6) 雇用労働 (農業経営体)

ア 農業経営体

No.	地域等		雇用者 (手伝い等を含む)			常			
			雇い入れた経営体数	人数	延べ人日	雇い入れた経営体数	人数		
	コード	市区町村等						15~24	25~34
1	40	福岡県 (市区町村)	8,607	45,144	2,081,951	1,824	7,039	403	1,073
2	100	北九州市	252	1,119	71,463	45	261	2	27
3	101	門司区	14	39	936	1	1	-	-
4	103	若松区	62	445	52,979	21	210	2	23
5	105	戸畑区	X	X	X	X	X	X	X
6	106	小倉北区	X	X	X	X	X	X	X
7	107	小倉南区	145	489	11,698	16	32	-	4
8	108	八幡東区	1	2	40	-	-	-	-
9	109	八幡西区	27	133	4,626	4	13	-	-
10	130	福岡市	288	1,199	97,252	105	363	12	57
11	131	東区	31	91	7,275	8	30	-	15
12	132	博多区	15	88	13,540	9	53	5	4
13	133	中央区	3	42	7,120	2	9	-	4
14	134	南区	28	90	3,724	4	13	3	2
15	135	西区	142	646	59,822	69	241	4	30
16	136	城南区	4	5	67	-	-	-	-
17	137	早良区	65	237	5,704	13	17	-	2
18	202	大牟田市	100	617	28,663	13	105	2	13
19	203	久留米市	868	4,917	332,789	304	1,179	159	238
20	204	直方市	65	227	20,356	26	68	3	21
21	205	飯塚市	169	591	18,184	22	65	3	8
22	206	田川市	56	268	12,974	8	46	1	2
23	207	柳川市	191	803	29,679	51	90	3	6
24	210	八女市	1,266	7,502	171,936	140	323	41	51
25	211	筑後市	254	1,586	46,997	56	125	7	19
26	212	大川市	163	746	20,616	23	55	1	10
27	213	行橋市	391	1,321	34,794	32	152	7	8
28	214	豊前市	141	803	61,930	27	209	14	45
29	215	中間市	21	75	1,623	3	3	-	1
30	216	小郡市	122	627	52,609	53	243	19	57
31	217	筑紫野市	67	283	23,101	18	106	-	10
32	218	春日市	3	13	2,280	3	13	-	-
33	219	大野城市	3	13	36	-	-	-	-
34	220	宗像市	128	686	31,145	25	115	3	13
35	221	太宰府市	20	74	1,820	1	4	-	-
36	223	古賀市	46	252	14,036	12	66	2	5
37	224	福津市	92	403	16,681	28	64	1	8
38	225	うきは市	398	2,217	63,356	60	171	7	25
39	226	宮若市	131	469	21,801	38	76	1	14
40	227	嘉麻市	142	433	29,511	34	99	4	16
41	228	朝倉市	464	2,822	158,356	138	619	7	54

単位：経営体、人、人日

雇い			臨時雇い（手伝い等を含む）			No.	
年齢別人数			延べ人日	雇い入れた経営体数	人数		延べ人日
35～44	45～64	65歳以上					
1,147	2,785	1,631	1,385,280	7,793	38,105	696,671	1
42	126	64	51,470	230	858	19,993	2
-	-	1	150	13	38	786	3
32	102	51	44,040	53	235	8,939	4
X	X	X	X	X	X	X	5
X	X	X	X	X	X	X	6
7	13	8	4,605	135	457	7,093	7
-	-	-	-	1	2	40	8
1	9	3	1,800	26	120	2,826	9
75	180	39	78,310	226	836	18,942	10
3	8	4	6,560	23	61	715	11
13	29	2	12,784	11	35	756	12
4	1	-	2,250	3	33	4,870	13
1	6	1	2,940	25	77	784	14
49	129	29	50,526	101	405	9,296	15
-	-	-	-	4	5	67	16
5	7	3	3,250	59	220	2,454	17
41	37	12	23,775	93	512	4,888	18
154	393	235	248,853	723	3,738	83,936	19
8	23	13	14,581	56	159	5,775	20
10	32	12	11,436	156	526	6,748	21
5	22	16	7,382	53	222	5,592	22
15	43	23	15,643	168	713	14,036	23
38	122	71	64,330	1,223	7,179	107,606	24
21	43	35	24,384	235	1,461	22,613	25
3	19	22	8,169	156	691	12,447	26
13	68	56	20,357	381	1,169	14,437	27
51	81	18	50,662	134	594	11,268	28
-	1	1	610	20	72	1,013	29
41	89	37	44,170	98	384	8,439	30
18	49	29	19,769	58	177	3,332	31
-	9	4	2,280	-	-	-	32
-	-	-	-	3	13	36	33
26	48	25	22,856	122	571	8,289	34
-	1	3	1,132	19	70	688	35
18	28	13	12,121	39	186	1,915	36
13	23	19	11,517	81	339	5,164	37
26	68	45	32,814	383	2,046	30,542	38
9	24	28	14,620	107	393	7,181	39
21	34	24	20,135	123	334	9,376	40
59	207	292	110,699	384	2,203	47,657	41

4 労働力

(6) 雇用労働（農業経営体）

ア 農業経営体

No.	地域等		雇用者（手伝い等を含む）			常			
			雇い入れた経営体数	人数	延べ人日	雇い入れた経営体数	人数		
	コード	市区町村等						15～24	25～34
42	229	みやま市	519	3,265	65,073	53	95	-	16
43	230	糸島市	460	2,858	164,030	166	634	30	57
44	305	那珂川町	46	158	8,850	12	39	2	11
45	341	宇美町	5	16	170	-	-	-	-
46	342	篠栗町	18	93	768	1	2	-	-
47	343	志免町	11	43	767	1	6	-	1
48	344	須恵町	18	40	1,401	3	3	-	3
49	345	新宮町	25	104	2,121	4	5	-	-
50	348	久山町	22	84	5,540	6	18	-	3
51	349	粕屋町	20	52	1,601	2	5	-	-
52	381	芦屋町	14	61	3,921	5	11	-	2
53	382	水巻町	7	33	135	-	-	-	-
54	383	岡垣町	71	343	29,227	12	102	7	25
55	384	遠賀町	43	278	15,227	13	28	-	4
56	401	小竹町	7	44	4,469	5	26	1	1
57	402	鞍手町	57	315	26,174	24	101	10	27
58	421	桂川町	22	87	3,265	2	6	3	1
59	447	筑前町	87	355	9,398	10	32	4	5
60	448	東峰村	18	91	3,786	2	13	-	1
61	503	大刀洗町	130	695	65,631	49	249	14	61
62	522	大木町	160	1,193	141,885	65	489	9	61
63	544	広川町	214	1,444	50,190	31	163	16	31
64	601	香春町	32	112	1,863	2	8	-	1
65	602	添田町	50	234	12,486	12	40	3	8
66	604	糸田町	4	19	2,257	2	10	1	1
67	605	川崎町	29	112	7,790	8	31	1	9
68	608	大任町	20	78	1,420	1	2	-	-
69	609	赤村	52	182	9,771	5	25	-	11
70	610	福智町	59	197	6,680	3	42	-	2
71	621	苅田町	59	217	6,226	4	12	-	3
72	625	みやこ町	226	896	24,903	16	53	1	6
73	642	吉富町	18	55	412	-	-	-	-
74	646	上毛町	86	493	11,983	14	49	2	7
75	647	築上町	157	831	28,543	26	120	-	7
76		福岡地区	1,272	6,371	371,599	387	1,443	50	168
77		八幡地区	408	1,909	121,596	78	405	9	59
78		行橋地区	1,078	4,616	168,791	119	595	24	76
79		飯塚地区	895	3,368	179,001	192	645	31	122
80		朝倉地区	2,087	11,724	685,925	616	2,506	210	441
81		筑後地区	2,867	17,156	555,039	432	1,445	79	207

単位：経営体、人、人日

雇い			臨時雇い（手伝い等を含む）				No.
年齢別人数			延べ人日	雇い入れた経営体数	人数	延べ人日	
35～44	45～64	65歳以上					
22	36	21	18,901	503	3,170	46,172	42
117	301	129	124,361	385	2,224	39,669	43
7	13	6	7,320	36	119	1,530	44
-	-	-	-	5	16	170	45
-	-	2	214	17	91	554	46
3	2	-	550	11	37	217	47
-	-	-	700	17	37	701	48
1	2	2	780	22	99	1,341	49
6	7	2	4,595	19	66	945	50
3	1	1	1,040	19	47	561	51
2	1	6	1,100	13	50	2,821	52
-	-	-	-	7	33	135	53
25	34	11	23,945	66	241	5,282	54
7	4	13	3,412	38	250	11,815	55
3	9	12	3,911	4	18	558	56
25	32	7	20,936	44	214	5,238	57
2	-	-	1,250	21	81	2,015	58
2	9	12	4,750	81	323	4,648	59
4	4	4	2,300	18	78	1,486	60
36	107	31	48,293	106	446	17,338	61
89	240	90	108,263	133	704	33,622	62
30	69	17	36,933	198	1,281	13,257	63
-	5	2	1,100	31	104	763	64
5	14	10	5,895	47	194	6,591	65
5	3	-	2,057	3	9	200	66
4	13	4	5,488	27	81	2,302	67
-	-	2	300	20	76	1,120	68
6	7	1	4,350	50	157	5,421	69
3	9	28	4,090	57	155	2,590	70
-	6	3	2,421	58	205	3,805	71
9	27	10	10,607	221	843	14,296	72
-	-	-	-	18	55	412	73
7	14	19	6,601	80	444	5,382	74
17	46	50	16,742	147	711	11,801	75
287	664	274	287,545	1,079	4,928	84,054	76
76	166	95	80,537	374	1,504	41,059	77
97	242	156	107,390	1,039	4,021	61,401	78
106	227	159	117,531	799	2,723	61,470	79
322	877	656	491,879	1,793	9,218	194,046	80
259	609	291	300,398	2,709	15,711	254,641	81

4 労働力

(6) 雇用労働 (農業経営体) (続き)

イ 家族経営体

No.	地域等		雇用者 (手伝い等を含む)			常			
			雇い入れた経営体数	人数	延べ人日	雇い入れた経営体数	人数		
	コード	市区町村等						15~24	25~34
1	40	福岡県 (市区町村)	7,996	37,308	1,217,711	1,450	3,729	255	509
2	100	北九州市	237	824	25,218	35	62	2	10
3	101	門司区	X	X	X	X	X	X	X
4	103	若松区	59	221	13,293	18	39	2	7
5	105	戸畑区	X	X	X	X	X	X	X
6	106	小倉北区	X	X	X	X	X	X	X
7	107	小倉南区	138	456	9,018	13	19	-	3
8	108	八幡東区	1	2	40	-	-	-	-
9	109	八幡西区	X	X	X	X	X	X	X
10	130	福岡市	267	930	48,382	86	183	5	18
11	131	東区	29	71	2,315	6	10	-	-
12	132	博多区	12	42	5,029	6	24	2	1
13	133	中央区	X	X	X	X	X	X	X
14	134	南区	X	X	X	X	X	X	X
15	135	西区	132	491	31,268	60	133	3	15
16	136	城南区	X	X	X	X	X	X	X
17	137	早良区	63	222	5,039	12	14	-	2
18	202	大牟田市	97	509	8,843	11	24	2	2
19	203	久留米市	815	4,109	248,001	269	858	130	176
20	204	直方市	57	178	11,659	20	44	1	6
21	205	飯塚市	159	529	10,194	14	23	2	2
22	206	田川市	50	195	5,404	5	15	1	-
23	207	柳川市	176	686	23,820	43	66	2	3
24	210	八女市	1,195	6,764	120,299	117	207	21	32
25	211	筑後市	243	1,463	42,829	52	112	7	15
26	212	大川市	157	665	19,467	22	53	1	10
27	213	行橋市	369	1,045	16,135	15	31	-	-
28	214	豊前市	123	477	9,110	15	29	1	4
29	215	中間市	X	X	X	X	X	X	X
30	216	小郡市	110	519	37,195	44	175	11	27
31	217	筑紫野市	59	196	10,841	11	46	-	5
32	218	春日市	X	X	X	X	X	X	X
33	219	大野城市	X	X	X	X	X	X	X
34	220	宗像市	115	524	17,135	17	54	-	2
35	221	太宰府市	20	74	1,820	1	4	-	-
36	223	古賀市	38	170	2,530	5	7	-	-
37	224	福津市	87	359	12,890	24	50	-	7
38	225	うきは市	387	2,089	50,965	54	121	4	17
39	226	宮若市	120	371	15,943	33	63	-	11
40	227	嘉麻市	129	347	15,992	24	43	3	4
41	228	朝倉市	426	2,261	95,787	108	376	2	23

単位：経営体、人、人日

雇い			臨時雇い（手伝い等を含む）				No.
年齢別人数			延べ人日	雇い入れた経営体数	人数	延べ人日	
35～44	45～64	65歳以上					
526	1,359	1,080	700,304	7,332	33,579	517,407	1
15	20	15	11,419	218	762	13,799	2
X	X	X	X	X	X	X	3
11	14	5	7,904	51	182	5,389	4
X	X	X	X	X	X	X	5
X	X	X	X	X	X	X	6
3	5	8	2,825	130	437	6,193	7
-	-	-	-	1	2	40	8
X	X	X	X	X	X	X	9
53	77	30	34,428	214	747	13,954	10
1	6	3	1,600	23	61	715	11
10	11	-	4,753	8	18	276	12
X	X	X	X	X	X	X	13
X	X	X	X	X	X	X	14
38	53	24	25,100	96	358	6,168	15
X	X	X	X	X	X	X	16
4	5	3	2,695	57	208	2,344	17
3	5	12	4,325	91	485	4,518	18
95	262	195	176,444	688	3,251	71,557	19
7	19	11	8,514	49	134	3,145	20
3	8	8	4,075	150	506	6,119	21
1	9	4	3,200	48	180	2,204	22
12	30	19	11,663	156	620	12,157	23
25	72	57	40,108	1,160	6,557	80,191	24
20	38	32	20,924	226	1,351	21,905	25
3	18	21	8,059	150	612	11,408	26
5	11	15	5,179	362	1,014	10,956	27
3	10	11	4,659	120	448	4,451	28
X	X	X	X	X	X	X	29
30	75	32	30,583	90	344	6,612	30
13	19	9	8,646	51	150	2,195	31
X	X	X	X	X	X	X	32
X	X	X	X	X	X	X	33
18	20	14	10,520	110	470	6,615	34
-	1	3	1,132	19	70	688	35
2	3	2	1,080	35	163	1,450	36
9	18	16	8,232	77	309	4,658	37
13	43	44	22,562	372	1,968	28,403	38
8	21	23	11,500	97	308	4,443	39
6	10	20	8,169	116	304	7,823	40
17	104	230	66,380	362	1,885	29,407	41

4 労働力

(6) 雇用労働 (農業経営体) (続き)

イ 家族経営体

No.	地域等		雇用者 (手伝い等を含む)			常			
			雇い入れた経営体数	人数	延べ人日	雇い入れた経営体数	人数		
	コード	市区町村等						15~24	25~34
42	229	みやま市	502	3,048	50,844	50	83	-	15
43	230	糸島市	423	2,286	113,038	138	434	28	26
44	305	那珂川町	42	117	6,276	10	25	2	5
45	341	宇美町	5	16	170	-	-	-	-
46	342	篠栗町	15	41	583	1	2	-	-
47	343	志免町	11	43	767	1	6	-	1
48	344	須恵町	18	40	1,401	3	3	-	3
49	345	新宮町	25	104	2,121	4	5	-	-
50	348	久山町	19	64	3,387	4	11	-	3
51	349	粕屋町	19	49	951	1	3	-	-
52	381	芦屋町	X	X	X	X	X	X	X
53	382	水巻町	7	33	135	-	-	-	-
54	383	岡垣町	61	223	5,937	7	13	-	1
55	384	遠賀町	40	257	13,977	10	17	-	3
56	401	小竹町	4	23	1,358	2	5	-	-
57	402	鞍手町	48	215	12,255	18	41	4	5
58	421	桂川町	X	X	X	X	X	X	X
59	447	筑前町	76	291	5,570	5	10	-	-
60	448	東峰村	16	65	1,513	1	3	-	-
61	503	大刀洗町	121	454	34,546	41	121	13	37
62	522	大木町	133	649	29,191	39	107	1	5
63	544	広川町	210	1,325	23,247	29	63	7	10
64	601	香春町	32	112	1,863	2	8	-	1
65	602	添田町	44	176	9,128	7	17	2	2
66	604	糸田町	3	16	1,657	1	7	1	1
67	605	川崎町	24	70	2,702	3	6	-	3
68	608	大任町	X	X	X	X	X	X	X
69	609	赤村	47	140	3,761	3	6	-	2
70	610	福智町	56	132	3,378	1	3	-	-
71	621	荏田町	54	154	1,262	-	-	-	-
72	625	みやこ町	208	712	13,241	11	21	-	4
73	642	吉富町	18	55	412	-	-	-	-
74	646	上毛町	74	307	5,407	9	26	-	4
75	647	築上町	126	502	6,929	12	15	-	1
76		福岡地区	1,168	5,030	223,528	308	837	35	70
77		八幡地区	380	1,473	50,811	60	106	2	17
78		行橋地区	972	3,252	52,496	62	122	1	13
79		飯塚地区	812	2,656	98,759	135	285	16	37
80		朝倉地区	1,951	9,788	473,577	522	1,664	160	280
81		筑後地区	2,713	15,109	318,540	363	715	41	92

単位：経営体、人、人日

雇い			臨時雇い（手伝い等を含む）			No.	
年齢別人数			延べ人日	雇い入れた経営体数	人数		延べ人日
35～44	45～64	65歳以上					
17	34	17	16,301	486	2,965	34,543	42
67	213	100	79,869	364	1,852	33,169	43
3	10	5	4,820	34	92	1,456	44
-	-	-	-	5	16	170	45
-	-	2	214	14	39	369	46
3	2	-	550	11	37	217	47
-	-	-	700	17	37	701	48
1	2	2	780	22	99	1,341	49
5	3	-	2,945	17	53	442	50
2	1	-	540	18	46	411	51
X	X	X	X	X	X	X	52
-	-	-	-	7	33	135	53
-	6	6	1,490	57	210	4,447	54
7	2	5	2,282	36	240	11,695	55
-	2	3	800	4	18	558	56
8	20	4	7,736	38	174	4,519	57
X	X	X	X	X	X	X	58
1	4	5	1,500	72	281	4,070	59
-	1	2	460	16	62	1,053	60
11	40	20	24,177	100	333	10,369	61
16	50	35	19,083	117	542	10,108	62
3	28	15	11,865	195	1,262	11,382	63
-	5	2	1,100	31	104	763	64
3	8	2	3,642	43	159	5,486	65
2	3	-	1,457	3	9	200	66
1	2	-	1,360	22	64	1,342	67
X	X	X	X	X	X	X	68
1	3	-	590	46	134	3,171	69
1	1	1	850	56	129	2,528	70
-	-	-	-	54	154	1,262	71
4	9	4	4,127	203	691	9,114	72
-	-	-	-	18	55	412	73
4	6	12	3,159	69	281	2,248	74
3	7	4	2,296	122	487	4,633	75
176	371	185	155,656	1,011	4,193	67,872	76
24	30	33	16,901	351	1,367	33,910	77
19	43	46	19,420	948	3,130	33,076	78
41	111	80	53,893	741	2,371	44,866	79
167	529	528	322,106	1,700	8,124	151,471	80
99	275	208	132,328	2,581	14,394	186,212	81

4 労働力

(6) 雇用労働（農業経営体）（続き）

ウ 組織経営体

No.	地域等		雇用者（手伝い等を含む）			常			
			雇い入れた経営体数	人数	延べ人日	雇い入れた経営体数	人数		
	コード	市区町村等						15～24	25～34
1	40	福岡県 (市区町村)	611	7,836	864,240	374	3,310	148	564
2	100	北九州市	15	295	46,245	10	199	-	17
3	101	門司区	X	X	X	X	X	X	X
4	103	若松区	3	224	39,686	3	171	-	16
5	105	戸畑区	X	X	X	X	X	X	X
6	106	小倉北区	X	X	X	X	X	X	X
7	107	小倉南区	7	33	2,680	3	13	-	1
8	108	八幡東区	-	-	-	-	-	-	-
9	109	八幡西区	X	X	X	X	X	X	X
10	130	福岡市	21	269	48,870	19	180	7	39
11	131	東区	2	20	4,960	2	20	-	15
12	132	博多区	3	46	8,511	3	29	3	3
13	133	中央区	X	X	X	X	X	X	X
14	134	南区	X	X	X	X	X	X	X
15	135	西区	10	155	28,554	9	108	1	15
16	136	城南区	-	-	-	-	-	-	-
17	137	早良区	2	15	665	1	3	-	-
18	202	大牟田市	3	108	19,820	2	81	-	11
19	203	久留米市	53	808	84,788	35	321	29	62
20	204	直方市	8	49	8,697	6	24	2	15
21	205	飯塚市	10	62	7,990	8	42	1	6
22	206	田川市	6	73	7,570	3	31	-	2
23	207	柳川市	15	117	5,859	8	24	1	3
24	210	八女市	71	738	51,637	23	116	20	19
25	211	筑後市	11	123	4,168	4	13	-	4
26	212	大川市	6	81	1,149	1	2	-	-
27	213	行橋市	22	276	18,659	17	121	7	8
28	214	豊前市	18	326	52,820	12	180	13	41
29	215	中間市	X	X	X	X	X	X	X
30	216	小郡市	12	108	15,414	9	68	8	30
31	217	筑紫野市	8	87	12,260	7	60	-	5
32	218	春日市	X	X	X	X	X	X	X
33	219	大野城市	X	X	X	X	X	X	X
34	220	宗像市	13	162	14,010	8	61	3	11
35	221	太宰府市	-	-	-	-	-	-	-
36	223	古賀市	8	82	11,506	7	59	2	5
37	224	福津市	5	44	3,791	4	14	1	1
38	225	うきは市	11	128	12,391	6	50	3	8
39	226	宮若市	11	98	5,858	5	13	1	3
40	227	嘉麻市	13	86	13,519	10	56	1	12
41	228	朝倉市	38	561	62,569	30	243	5	31

単位：経営体、人、人日

雇い			臨時雇い（手伝い等を含む）				No.
年齢別人数			延べ人日	雇い入れた経営体数	人数	延べ人日	
35～44	45～64	65歳以上					
621	1,426	551	684,976	461	4,526	179,264	1
27	106	49	40,051	12	96	6,194	2
X	X	X	X	X	X	X	3
21	88	46	36,136	2	53	3,550	4
X	X	X	X	X	X	X	5
X	X	X	X	X	X	X	6
4	8	-	1,780	5	20	900	7
-	-	-	-	-	-	-	8
X	X	X	X	X	X	X	9
22	103	9	43,882	12	89	4,988	10
2	2	1	4,960	-	-	-	11
3	18	2	8,031	3	17	480	12
X	X	X	X	X	X	X	13
X	X	X	X	X	X	X	14
11	76	5	25,426	5	47	3,128	15
-	-	-	-	-	-	-	16
1	2	-	555	2	12	110	17
38	32	-	19,450	2	27	370	18
59	131	40	72,409	35	487	12,379	19
1	4	2	6,067	7	25	2,630	20
7	24	4	7,361	6	20	629	21
4	13	12	4,182	5	42	3,388	22
3	13	4	3,980	12	93	1,879	23
13	50	14	24,222	63	622	27,415	24
1	5	3	3,460	9	110	708	25
-	1	1	110	6	79	1,039	26
8	57	41	15,178	19	155	3,481	27
48	71	7	46,003	14	146	6,817	28
X	X	X	X	X	X	X	29
11	14	5	13,587	8	40	1,827	30
5	30	20	11,123	7	27	1,137	31
X	X	X	X	X	X	X	32
X	X	X	X	X	X	X	33
8	28	11	12,336	12	101	1,674	34
-	-	-	-	-	-	-	35
16	25	11	11,041	4	23	465	36
4	5	3	3,285	4	30	506	37
13	25	1	10,252	11	78	2,139	38
1	3	5	3,120	10	85	2,738	39
15	24	4	11,966	7	30	1,553	40
42	103	62	44,319	22	318	18,250	41

4 労働力

(6) 雇用労働 (農業経営体) (続き)

ウ 組織経営体

No.	地域等		雇用者 (手伝い等を含む)			常			
			雇い入れた経営体数	人数	延べ人日	雇い入れた経営体数	人数		
	コード	市区町村等						15~24	25~34
42	229	みやま市	17	217	14,229	3	12	-	1
43	230	糸島市	37	572	50,992	28	200	2	31
44	305	那珂川町	4	41	2,574	2	14	-	6
45	341	宇美町	-	-	-	-	-	-	-
46	342	篠栗町	3	52	185	-	-	-	-
47	343	志免町	-	-	-	-	-	-	-
48	344	須恵町	-	-	-	-	-	-	-
49	345	新宮町	-	-	-	-	-	-	-
50	348	久山町	3	20	2,153	2	7	-	-
51	349	粕屋町	1	3	650	1	2	-	-
52	381	芦屋町	X	X	X	X	X	X	X
53	382	水巻町	-	-	-	-	-	-	-
54	383	岡垣町	10	120	23,290	5	89	7	24
55	384	遠賀町	3	21	1,250	3	11	-	1
56	401	小竹町	3	21	3,111	3	21	1	1
57	402	鞍手町	9	100	13,919	6	60	6	22
58	421	桂川町	X	X	X	X	X	X	X
59	447	筑前町	11	64	3,828	5	22	4	5
60	448	東峰村	2	26	2,273	1	10	-	1
61	503	大刀洗町	9	241	31,085	8	128	1	24
62	522	大木町	27	544	112,694	26	382	8	56
63	544	広川町	4	119	26,943	2	100	9	21
64	601	香春町	-	-	-	-	-	-	-
65	602	添田町	6	58	3,358	5	23	1	6
66	604	糸田町	1	3	600	1	3	-	-
67	605	川崎町	5	42	5,088	5	25	1	6
68	608	大任町	X	X	X	X	X	X	X
69	609	赤村	5	42	6,010	2	19	-	9
70	610	福智町	3	65	3,302	2	39	-	2
71	621	苅田町	5	63	4,964	4	12	-	3
72	625	みやこ町	18	184	11,662	5	32	1	2
73	642	吉富町	-	-	-	-	-	-	-
74	646	上毛町	12	186	6,576	5	23	2	3
75	647	築上町	31	329	21,614	14	105	-	6
76		福岡地区	104	1,341	148,071	79	606	15	98
77		八幡地区	28	436	70,785	18	299	7	42
78		行橋地区	106	1,364	116,295	57	473	23	63
79		飯塚地区	83	712	80,242	57	360	15	85
80		朝倉地区	136	1,936	212,348	94	842	50	161
81		筑後地区	154	2,047	236,499	69	730	38	115

単位：経営体、人、人日

雇い			臨時雇い（手伝い等を含む）			No.	
年齢別人数			延べ人日	雇い入れた経営体数	人数		延べ人日
35～44	45～64	65歳以上					
5	2	4	2,600	17	205	11,629	42
50	88	29	44,492	21	372	6,500	43
4	3	1	2,500	2	27	74	44
-	-	-	-	-	-	-	45
-	-	-	-	3	52	185	46
-	-	-	-	-	-	-	47
-	-	-	-	-	-	-	48
-	-	-	-	-	-	-	49
1	4	2	1,650	2	13	503	50
1	-	1	500	1	1	150	51
X	X	X	X	X	X	X	52
-	-	-	-	-	-	-	53
25	28	5	22,455	9	31	835	54
-	2	8	1,130	2	10	120	55
3	7	9	3,111	-	-	-	56
17	12	3	13,200	6	40	719	57
X	X	X	X	X	X	X	58
1	5	7	3,250	9	42	578	59
4	3	2	1,840	2	16	433	60
25	67	11	24,116	6	113	6,969	61
73	190	55	89,180	16	162	23,514	62
27	41	2	25,068	3	19	1,875	63
-	-	-	-	-	-	-	64
2	6	8	2,253	4	35	1,105	65
3	-	-	600	-	-	-	66
3	11	4	4,128	5	17	960	67
X	X	X	X	X	X	X	68
5	4	1	3,760	4	23	2,250	69
2	8	27	3,240	1	26	62	70
-	6	3	2,421	4	51	2,543	71
5	18	6	6,480	18	152	5,182	72
-	-	-	-	-	-	-	73
3	8	7	3,442	11	163	3,134	74
14	39	46	14,446	25	224	7,168	75
111	293	89	131,889	68	735	16,182	76
52	136	62	63,636	23	137	7,149	77
78	199	110	87,970	91	891	28,325	78
65	116	79	63,638	58	352	16,604	79
155	348	128	169,773	93	1,094	42,575	80
160	334	83	168,070	128	1,317	68,429	81

5 総農家数等

(1) 総農家数及び土地持ち非農家数

単位：戸

No.	地域等		総農家数	販売農家数	自給的農家数	土地持ち 非農家数
	コード	市区町村等				
1	40	福岡県 (市区町村)	52,704	34,659	18,045	44,239
2	100	北九州市	2,609	1,371	1,238	1,675
3	101	門司区	265	128	137	285
4	103	若松区	375	227	148	260
5	105	戸畑区	3	1	2	9
6	106	小倉北区	35	8	27	33
7	107	小倉南区	1,476	834	642	737
8	108	八幡東区	51	14	37	44
9	109	八幡西区	404	159	245	307
10	130	福岡市	2,228	1,313	915	1,248
11	131	東区	292	147	145	209
12	132	博多区	122	55	67	61
13	133	中央区	4	1	3	8
14	134	南区	178	81	97	77
15	135	西区	918	612	306	610
16	136	城南区	65	34	31	31
17	137	早良区	649	383	266	252
18	202	大牟田市	730	364	366	935
19	203	久留米市	4,856	3,188	1,668	4,847
20	204	直方市	527	367	160	504
21	205	飯塚市	1,500	1,160	340	1,219
22	206	田川市	547	353	194	470
23	207	柳川市	1,327	716	611	4,166
24	210	八女市	4,796	3,144	1,652	2,266
25	211	筑後市	889	560	329	1,279
26	212	大川市	1,063	743	320	876
27	213	行橋市	1,498	939	559	1,615
28	214	豊前市	1,310	714	596	1,293
29	215	中間市	125	73	52	178
30	216	小郡市	876	539	337	943
31	217	筑紫野市	787	501	286	482
32	218	春日市	93	31	62	40
33	219	大野城市	152	62	90	80
34	220	宗像市	872	573	299	1,090
35	221	太宰府市	206	130	76	93
36	223	古賀市	448	309	139	244
37	224	福津市	591	378	213	459
38	225	うきは市	2,090	1,377	713	1,168
39	226	宮若市	958	761	197	733
40	227	嘉麻市	1,076	828	248	777
41	228	朝倉市	2,683	1,821	862	2,303

単位：戸

No.	地域等		総農家数	販売農家数	自給的農家数	土地持ち 非農家数
	コード	市区町村等				
42	229	みやま市	1,931	1,396	535	2,200
43	230	糸島市	2,145	1,523	622	1,907
44	305	那珂川町	465	293	172	139
45	341	宇美町	175	92	83	74
46	342	篠栗町	223	124	99	131
47	343	志免町	127	67	60	18
48	344	須恵町	219	118	101	62
49	345	新宮町	214	122	92	116
50	348	久山町	252	138	114	136
51	349	粕屋町	374	253	121	129
52	381	芦屋町	64	43	21	34
53	382	水巻町	95	62	33	76
54	383	岡垣町	401	253	148	231
55	384	遠賀町	329	197	132	258
56	401	小竹町	76	60	16	124
57	402	鞍手町	253	195	58	449
58	421	桂川町	297	227	70	219
59	447	筑前町	828	608	220	947
60	448	東峰村	309	150	159	131
61	503	大刀洗町	778	618	160	515
62	522	大木町	838	607	231	483
63	544	広川町	634	460	174	356
64	601	香春町	449	249	200	261
65	602	添田町	494	299	195	329
66	604	糸田町	154	97	57	45
67	605	川崎町	374	245	129	196
68	608	大任町	229	153	76	170
69	609	赤村	327	226	101	106
70	610	福智町	725	539	186	295
71	621	苅田町	404	246	158	363
72	625	みやこ町	1,549	1,225	324	908
73	642	吉富町	252	124	128	180
74	646	上毛町	674	483	191	650
75	647	築上町	1,209	852	357	1,018
76		福岡地区	9,571	6,027	3,544	6,448
77		八幡地区	3,623	1,999	1,624	2,452
78		行橋地区	6,896	4,583	2,313	6,027
79		飯塚地区	7,986	5,759	2,227	5,897
80		朝倉地区	12,420	8,301	4,119	10,854
81		筑後地区	12,208	7,990	4,218	12,561

5 総農家数等
 (2) 耕作放棄地面積

単位：a

No.	地域等		計	販売農家	自給的農家	土地持ち 非農家
	コード	市区町村等				
1	40	福岡県 (市区町村)	699,173	233,457	126,342	339,374
2	100	北九州市	45,378	8,684	7,335	29,359
3	101	門司区	8,266	1,151	1,491	5,624
4	103	若松区	9,367	2,510	1,872	4,985
5	105	戸畑区	X	X	X	111
6	106	小倉北区	X	X	X	539
7	107	小倉南区	13,957	4,083	2,357	7,517
8	108	八幡東区	8,076	127	290	7,659
9	109	八幡西区	4,905	719	1,262	2,924
10	130	福岡市	29,965	6,877	6,076	17,012
11	131	東区	6,493	1,132	1,475	3,886
12	132	博多区	1,204	138	176	890
13	133	中央区	X	X	-	72
14	134	南区	1,340	355	134	851
15	135	西区	15,820	4,093	3,137	8,590
16	136	城南区	X	X	10	230
17	137	早良区	4,689	1,052	1,144	2,493
18	202	大牟田市	15,901	2,609	3,182	10,110
19	203	久留米市	27,830	9,354	4,668	13,808
20	204	直方市	3,378	1,173	610	1,595
21	205	飯塚市	24,273	9,514	2,202	12,557
22	206	田川市	4,432	888	552	2,992
23	207	柳川市	3,189	509	416	2,264
24	210	八女市	117,930	46,047	25,491	46,392
25	211	筑後市	10,012	2,840	828	6,344
26	212	大川市	4,207	1,248	490	2,469
27	213	行橋市	18,612	3,842	3,401	11,369
28	214	豊前市	27,259	4,292	6,176	16,791
29	215	中間市	257	89	13	155
30	216	小郡市	1,060	52	353	655
31	217	筑紫野市	9,895	3,235	2,022	4,638
32	218	春日市	147	30	29	88
33	219	大野城市	333	28	37	268
34	220	宗像市	22,438	6,699	3,140	12,599
35	221	太宰府市	2,385	939	186	1,260
36	223	古賀市	14,243	5,660	2,755	5,828
37	224	福津市	17,011	4,720	4,104	8,187
38	225	うきは市	24,054	9,719	5,441	8,894
39	226	宮若市	11,984	5,248	1,558	5,178
40	227	嘉麻市	13,791	6,245	1,791	5,755
41	228	朝倉市	33,013	12,033	5,124	15,856

単位：a

No.	地域等		計	販売農家	自給的農家	土地持ち 非農家
	コード	市区町村等				
42	229	みやま市	26,233	11,392	4,569	10,272
43	230	糸島市	45,677	16,415	7,806	21,456
44	305	那珂川町	4,184	1,863	983	1,338
45	341	宇美町	1,595	594	516	485
46	342	篠栗町	3,043	945	618	1,480
47	343	志免町	447	211	17	219
48	344	須恵町	564	131	159	274
49	345	新宮町	14,903	4,267	3,307	7,329
50	348	久山町	2,039	589	638	812
51	349	粕屋町	1,106	227	374	505
52	381	芦屋町	791	371	152	268
53	382	水巻町	73	7	-	66
54	383	岡垣町	8,150	2,809	2,161	3,180
55	384	遠賀町	2,359	604	603	1,152
56	401	小竹町	445	55	38	352
57	402	鞍手町	3,522	1,071	144	2,307
58	421	桂川町	2,488	1,030	177	1,281
59	447	筑前町	7,144	2,581	1,491	3,072
60	448	東峰村	2,812	851	721	1,240
61	503	大刀洗町	3,415	1,385	594	1,436
62	522	大木町	2,856	1,138	342	1,376
63	544	広川町	17,219	6,825	2,641	7,753
64	601	香春町	5,906	1,743	1,325	2,838
65	602	添田町	6,627	2,082	1,308	3,237
66	604	糸田町	101	2	67	32
67	605	川崎町	5,404	2,653	913	1,838
68	608	大任町	1,988	262	156	1,570
69	609	赤村	3,112	1,850	438	824
70	610	福智町	3,815	1,365	811	1,639
71	621	苅田町	6,947	1,498	1,266	4,183
72	625	みやこ町	13,802	7,056	1,249	5,497
73	642	吉富町	804	145	304	355
74	646	上毛町	4,289	1,575	598	2,116
75	647	築上町	12,336	5,291	1,876	5,169
76		福岡地区	169,975	53,430	32,767	83,778
77		八幡地区	57,008	12,564	10,264	34,180
78		行橋地区	84,049	23,699	14,870	45,480
79		飯塚地区	91,266	35,181	12,090	43,995
80		朝倉地区	99,328	35,975	18,392	44,961
81		筑後地区	197,547	72,608	37,959	86,980

6 林業経営体

(1) 組織形態別経営体数

No.	地域等		合計	法人化し					
				計	農事組 合法 人	会 社			
	コーポ 市区町村等	小計				株式 会社	合名・合資 会社	合同 会社	
1	40	福岡県 (市区町村)	1,836	85	-	33	31	2	-
2	100	北九州市	68	5	-	3	2	1	-
3	101	門司区	2	X	X	X	X	X	X
4	103	若松区	1	X	X	X	X	X	X
5	105	戸畑区	-	-	-	-	-	-	-
6	106	小倉北区	7	3	-	3	2	1	-
7	107	小倉南区	46	1	-	-	-	-	-
8	108	八幡東区	6	-	-	-	-	-	-
9	109	八幡西区	6	-	-	-	-	-	-
10	130	福岡市	82	10	-	4	4	-	-
11	131	東区	2	X	X	X	X	X	X
12	132	博多区	6	1	-	-	-	-	-
13	133	中央区	4	X	X	X	X	X	X
14	134	南区	23	1	-	1	1	-	-
15	135	西区	9	1	-	-	-	-	-
16	136	城南区	4	-	-	-	-	-	-
17	137	早良区	34	2	-	1	1	-	-
18	202	大牟田市	2	X	X	X	X	X	X
19	203	久留米市	16	5	-	-	-	-	-
20	204	直方市	5	-	-	-	-	-	-
21	205	飯塚市	55	6	-	1	1	-	-
22	206	田川市	5	-	-	-	-	-	-
23	207	柳川市	-	-	-	-	-	-	-
24	210	八女市	456	9	-	8	8	-	-
25	211	筑後市	3	X	X	X	X	X	X
26	212	大川市	3	-	-	-	-	-	-
27	213	行橋市	6	-	-	-	-	-	-
28	214	豊前市	40	2	-	1	1	-	-
29	215	中間市	-	-	-	-	-	-	-
30	216	小郡市	7	X	X	X	X	X	X
31	217	筑紫野市	30	1	-	-	-	-	-
32	218	春日市	2	X	X	X	X	X	X
33	219	大野城市	12	-	-	-	-	-	-
34	220	宗像市	14	1	-	1	1	-	-
35	221	太宰府市	4	-	-	-	-	-	-
36	223	古賀市	5	-	-	-	-	-	-
37	224	福津市	7	1	-	-	-	-	-
38	225	うきは市	110	4	-	4	3	1	-
39	226	宮若市	58	3	-	1	1	-	-
40	227	嘉麻市	53	6	-	3	3	-	-
41	228	朝倉市	103	6	-	1	1	-	-

単位：経営体

ている						地方公共団体・財産区	法人化していない	家族経営体	No.
相互会社	各種団体				その他の法人				
	小計	農協	森林組合	その他の各種団体					
-	47	-	42	5	5	47	1,704	1,631	1
-	2	-	2	-	-	2	61	58	2
X	X	X	X	X	X	X	X	X	3
X	X	X	X	X	X	X	X	X	4
-	-	-	-	-	-	-	-	-	5
-	-	-	-	-	-	2	2	2	6
-	1	-	1	-	-	-	45	42	7
-	-	-	-	-	-	-	6	6	8
-	-	-	-	-	-	-	6	6	9
-	4	-	3	1	2	2	70	70	10
X	X	X	X	X	X	X	X	X	11
-	-	-	-	-	1	2	3	3	12
X	X	X	X	X	X	X	X	X	13
-	-	-	-	-	-	-	22	22	14
-	1	-	-	1	-	-	8	8	15
-	-	-	-	-	-	-	4	4	16
-	1	-	1	-	-	-	32	32	17
X	X	X	X	X	X	X	X	X	18
-	4	-	4	-	1	-	11	11	19
-	-	-	-	-	-	-	5	5	20
-	5	-	5	-	-	1	48	48	21
-	-	-	-	-	-	1	4	4	22
-	-	-	-	-	-	-	-	-	23
-	1	-	1	-	-	12	435	408	24
X	X	X	X	X	X	X	X	X	25
-	-	-	-	-	-	-	3	3	26
-	-	-	-	-	-	-	6	6	27
-	1	-	1	-	-	-	38	38	28
-	-	-	-	-	-	-	-	-	29
X	X	X	X	X	X	X	X	X	30
-	1	-	1	-	-	4	25	25	31
X	X	X	X	X	X	X	X	X	32
-	-	-	-	-	-	-	12	12	33
-	-	-	-	-	-	-	13	13	34
-	-	-	-	-	-	-	4	4	35
-	-	-	-	-	-	-	5	2	36
-	1	-	1	-	-	-	6	6	37
-	-	-	-	-	-	-	106	106	38
-	2	-	2	-	-	1	54	51	39
-	3	-	3	-	-	-	47	46	40
-	4	-	4	-	1	2	95	83	41

6 林業経営体

(1) 組織形態別経営体数

No.	地域等		合計	法人化し					
				計	農事組合法人	会社			
	コード	市区町村等				小計	株式会社	合名・合資会社	合同会社
42	229	みやま市	4	-	-	-	-	-	-
43	230	糸島市	64	3	-	1	1	-	-
44	305	那珂川町	153	1	-	-	-	-	-
45	341	宇美町	7	1	-	-	-	-	-
46	342	篠栗町	13	3	-	1	1	-	-
47	343	志免町	-	-	-	-	-	-	-
48	344	須恵町	5	1	-	-	-	-	-
49	345	新宮町	2	X	X	X	X	X	X
50	348	久山町	12	2	-	-	-	-	-
51	349	粕屋町	3	2	-	1	1	-	-
52	381	芦屋町	-	-	-	-	-	-	-
53	382	水巻町	1	X	X	X	X	X	X
54	383	岡垣町	17	-	-	-	-	-	-
55	384	遠賀町	2	X	X	X	X	X	X
56	401	小竹町	-	-	-	-	-	-	-
57	402	鞍手町	1	X	X	X	X	X	X
58	421	桂川町	5	2	-	-	-	-	-
59	447	筑前町	16	2	-	-	-	-	-
60	448	東峰村	62	-	-	-	-	-	-
61	503	大刀洗町	2	X	X	X	X	X	X
62	522	大木町	4	1	-	1	1	-	-
63	544	広川町	23	-	-	-	-	-	-
64	601	香春町	4	-	-	-	-	-	-
65	602	添田町	60	3	-	2	2	-	-
66	604	糸田町	-	-	-	-	-	-	-
67	605	川崎町	3	-	-	-	-	-	-
68	608	大任町	1	X	X	X	X	X	X
69	609	赤村	17	1	-	-	-	-	-
70	610	福智町	7	-	-	-	-	-	-
71	621	苅田町	1	X	X	X	X	X	X
72	625	みやこ町	55	1	-	-	-	-	-
73	642	吉富町	1	X	X	X	X	X	X
74	646	上毛町	58	-	-	-	-	-	-
75	647	築上町	87	3	-	-	-	-	-
76		福岡地区	415	26	-	8	8	-	-
77		八幡地区	88	5	-	3	2	1	-
78		行橋地区	248	6	-	1	1	-	-
79		飯塚地区	274	21	-	7	7	-	-
80		朝倉地区	316	17	-	5	4	1	-
81		筑後地区	495	10	-	9	9	-	-

単位：経営体

ている						地方公共団体・財産区	法人化していない	家族経営体	No.
相互会社	各種団体				その他の法人				
	小計	農協	森林組合	その他の各種団体					
-	-	-	-	-	-	-	4	4	42
-	1	-	-	1	1	4	57	52	43
-	1	-	1	-	-	2	150	149	44
-	1	-	1	-	-	-	6	4	45
-	2	-	2	-	-	1	9	9	46
-	-	-	-	-	-	-	-	-	47
-	1	-	1	-	-	1	3	2	48
X	X	X	X	X	X	X	X	X	49
-	2	-	-	2	-	3	7	7	50
-	1	-	1	-	-	-	1	1	51
-	-	-	-	-	-	-	-	-	52
X	X	X	X	X	X	X	X	X	53
-	-	-	-	-	-	-	17	17	54
X	X	X	X	X	X	X	X	X	55
-	-	-	-	-	-	-	-	-	56
X	X	X	X	X	X	X	X	X	57
-	2	-	2	-	-	-	3	2	58
-	2	-	2	-	-	-	14	12	59
-	-	-	-	-	-	-	62	62	60
X	X	X	X	X	X	X	X	X	61
-	-	-	-	-	-	-	3	3	62
-	-	-	-	-	-	2	21	20	63
-	-	-	-	-	-	-	4	4	64
-	1	-	1	-	-	1	56	56	65
-	-	-	-	-	-	-	-	-	66
-	-	-	-	-	-	-	3	3	67
X	X	X	X	X	X	X	X	X	68
-	1	-	1	-	-	-	16	16	69
-	-	-	-	-	-	-	7	6	70
X	X	X	X	X	X	X	X	X	71
-	1	-	1	-	-	1	53	53	72
X	X	X	X	X	X	X	X	X	73
-	-	-	-	-	-	1	57	49	74
-	3	-	2	1	-	6	78	77	75
-	15	-	11	4	3	17	372	360	76
-	2	-	2	-	-	2	81	78	77
-	5	-	4	1	-	8	234	225	78
-	14	-	14	-	-	4	249	243	79
-	10	-	10	-	2	2	297	282	80
-	1	-	1	-	-	14	471	443	81

6 林業経営体

(2) 保有山林面積規模別林業経営体数、保有山林面積及び素材生産量

No.	地域等		計	保有山林				
				保有山林なし	3ha未満	3～5	5～10	10～20
	コード	市区町村等						
1	40	福岡県 (市区町村)	1,836	16	23	560	546	348
2	100	北九州市	68	-	-	28	17	11
3	101	門司区	2	X	X	X	X	X
4	103	若松区	1	X	X	X	X	X
5	105	戸畑区	-	-	-	-	-	-
6	106	小倉北区	7	-	-	-	-	3
7	107	小倉南区	46	-	-	20	13	7
8	108	八幡東区	6	-	-	3	2	-
9	109	八幡西区	6	-	-	3	1	1
10	130	福岡市	82	2	-	25	21	14
11	131	東区	2	X	X	X	X	X
12	132	博多区	6	-	-	2	1	-
13	133	中央区	4	X	X	X	X	X
14	134	南区	23	-	-	8	4	7
15	135	西区	9	-	-	3	2	-
16	136	城南区	4	-	-	3	1	-
17	137	早良区	34	1	-	9	13	6
18	202	大牟田市	2	X	X	X	X	X
19	203	久留米市	16	-	-	3	5	3
20	204	直方市	5	-	-	3	1	1
21	205	飯塚市	55	-	1	19	19	6
22	206	田川市	5	-	-	2	1	1
23	207	柳川市	-	-	-	-	-	-
24	210	八女市	456	2	5	126	116	96
25	211	筑後市	3	-	-	-	-	-
26	212	大川市	3	-	-	1	1	1
27	213	行橋市	6	-	-	2	3	-
28	214	豊前市	40	1	2	11	14	10
29	215	中間市	-	-	-	-	-	-
30	216	小郡市	7	X	X	X	X	X
31	217	筑紫野市	30	-	-	9	10	2
32	218	春日市	2	X	X	X	X	X
33	219	大野城市	12	-	-	4	4	2
34	220	宗像市	14	-	1	6	6	1
35	221	太宰府市	4	-	-	1	2	1
36	223	古賀市	5	-	-	1	-	2
37	224	福津市	7	-	-	3	2	1
38	225	うきは市	110	-	-	26	30	24
39	226	宮若市	58	-	1	21	18	12
40	227	嘉麻市	53	1	1	16	20	9
41	228	朝倉市	103	1	2	26	22	24

单位：経営体、a、m³

林面積規模別						保有山林面積	素材生産量	No.
20~30	30~50	50~100	100~500	500~1,000	1,000ha以上			
132	80	60	62	7	2	4,671,926	260,927	1
6	4	1	-	1	-	138,629	X	2
X	X	X	X	X	X	X	X	3
X	X	X	X	X	X	X	X	4
-	-	-	-	-	-	-	-	5
-	2	1	-	1	-	89,811	X	6
4	2	-	-	-	-	37,548	-	7
1	-	-	-	-	-	4,235	-	8
1	-	-	-	-	-	5,245	-	9
6	2	2	5	3	2	1,362,658	X	10
X	X	X	X	X	X	X	X	11
-	1	-	-	1	1	620,072	X	12
X	X	X	X	X	X	X	X	13
2	1	1	-	-	-	30,049	X	14
1	-	1	2	-	-	48,813	-	15
-	-	-	-	-	-	1,667	-	16
3	-	-	2	-	-	48,555	X	17
X	X	X	X	X	X	X	X	18
2	1	2	-	-	-	29,481	-	19
-	-	-	-	-	-	2,649	-	20
3	4	2	-	1	-	153,029	X	21
-	-	-	1	-	-	30,787	-	22
-	-	-	-	-	-	-	-	23
40	33	20	16	2	-	981,691	78,339	24
1	-	-	2	-	-	24,028	X	25
-	-	-	-	-	-	2,523	-	26
1	-	-	-	-	-	4,320	-	27
1	1	-	-	-	-	32,928	X	28
-	-	-	-	-	-	-	-	29
X	X	X	X	X	X	X	X	30
3	1	2	3	-	-	77,556	2,328	31
X	X	X	X	X	X	X	X	32
1	1	-	-	-	-	11,497	-	33
-	-	-	-	-	-	7,270	X	34
-	-	-	-	-	-	2,606	-	35
1	-	1	-	-	-	13,440	-	36
-	1	-	-	-	-	8,050	-	37
7	7	10	6	-	-	270,496	14,058	38
2	-	1	3	-	-	138,010	X	39
4	2	-	-	-	-	45,572	X	40
11	6	4	7	-	-	247,045	62,779	41

6 林業経営体

(2) 保有山林面積規模別林業経営体数、保有山林面積及び素材生産量

	地域等		計	保有山林				
				保有山林なし	3ha未満	3~5	5~10	10~20
	コード	市区町村等						
42	229	みやま市	4	X	X	X	X	X
43	230	糸島市	64	1	2	31	18	6
44	305	那珂川町	153	1	-	38	70	36
45	341	宇美町	7	-	-	2	4	-
46	342	篠栗町	13	2	-	3	4	2
47	343	志免町	-	-	-	-	-	-
48	344	須恵町	5	-	-	2	-	1
49	345	新宮町	2	X	X	X	X	X
50	348	久山町	12	-	-	4	3	-
51	349	粕屋町	3	1	-	-	1	-
52	381	芦屋町	-	-	-	-	-	-
53	382	水巻町	1	X	X	X	X	X
54	383	岡垣町	17	-	1	10	2	3
55	384	遠賀町	2	X	X	X	X	X
56	401	小竹町	-	-	-	-	-	-
57	402	鞍手町	1	X	X	X	X	X
58	421	桂川町	5	-	-	1	1	-
59	447	筑前町	16	-	-	7	2	3
60	448	東峰村	62	-	1	15	22	13
61	503	大刀洗町	2	X	X	X	X	X
62	522	大木町	4	-	-	1	3	-
63	544	広川町	23	-	-	6	11	4
64	601	香春町	4	-	-	3	1	-
65	602	添田町	60	1	1	10	16	14
66	604	糸田町	-	-	-	-	-	-
67	605	川崎町	3	-	-	2	1	-
68	608	大任町	1	X	X	X	X	X
69	609	赤村	17	1	1	7	4	3
70	610	福智町	7	1	1	4	1	-
71	621	苅田町	1	X	X	X	X	X
72	625	みやこ町	55	1	-	20	12	14
73	642	吉富町	1	X	X	X	X	X
74	646	上毛町	58	-	-	19	18	15
75	647	築上町	87	-	1	32	34	9
76		福岡地区	415	7	4	129	147	68
77		八幡地区	88	-	2	39	20	14
78		行橋地区	248	2	3	85	82	48
79		飯塚地区	274	4	6	90	83	46
80		朝倉地区	316	1	3	79	83	70
81		筑後地区	495	2	5	138	131	102

単位：経営体、a、m³

林面積規模別						保有山林面積	素材生産量	
20～30	30～50	50～100	100～500	500～1,000	1,000ha以上			
X	X	X	X	X	X	X	X	42
3	3	-	-	-	-	48,912	X	43
4	2	2	-	-	-	137,363	X	44
1	-	-	-	-	-	5,696	X	45
-	-	1	1	-	-	58,803	X	46
-	-	-	-	-	-	-	-	47
1	-	-	1	-	-	30,825	-	48
X	X	X	X	X	X	X	X	49
-	1	2	2	-	-	84,928	X	50
-	1	-	-	-	-	3,623	X	51
-	-	-	-	-	-	-	-	52
X	X	X	X	X	X	X	X	53
1	-	-	-	-	-	11,871	-	54
X	X	X	X	X	X	X	X	55
-	-	-	-	-	-	-	-	56
X	X	X	X	X	X	X	X	57
2	-	1	-	-	-	11,793	-	58
2	1	1	-	-	-	20,724	-	59
8	1	2	-	-	-	67,768	2,181	60
X	X	X	X	X	X	X	X	61
-	-	-	-	-	-	2,383	-	62
-	1	-	1	-	-	40,965	X	63
-	-	-	-	-	-	1,667	-	64
7	5	3	3	-	-	146,518	X	65
-	-	-	-	-	-	-	-	66
-	-	-	-	-	-	1,400	X	67
X	X	X	X	X	X	X	X	68
1	-	-	-	-	-	10,640	X	69
-	-	-	-	-	-	2,108	-	70
X	X	X	X	X	X	X	X	71
5	-	3	-	-	-	58,794	X	72
X	X	X	X	X	X	X	X	73
3	2	-	1	-	-	85,462	X	74
3	-	-	8	-	-	195,715	X	75
20	12	10	13	3	2	1,881,346	51,562	76
7	4	1	-	1	-	151,380	244	77
13	3	3	9	-	-	378,461	33,140	78
19	11	7	7	1	-	544,971	17,002	79
31	16	19	14	-	-	659,678	79,148	80
42	34	20	19	2	-	1,056,090	79,831	81

【 調 査 の 概 要 】

【調査の概要】

1 調査の目的

2015年農林業センサスは、平成27年を調査年とする農林業構造統計（統計法（平成19年法律第53号）第2条第4項に規定する基幹統計）を作成し、食料・農業・農村基本計画及び森林・林業基本計画に基づく諸施策並びに農林業に関する諸統計調査に必要な基礎資料を整備することを目的とする。

2 調査の対象

- (1) 農林業経営体調査においては、規定（6用語の解説「農林業経営体」参照）に該当するすべての農林業経営体（試験研究機関、教育機関、福利厚生施設その他の営利を目的としない農林業経営体を除く。）を対象とした。

ただし、東京電力福島第1原子力発電所の事故による避難指示区域（平成26年4月1日時点の避難指示区域であり、福島県楢葉町、富岡町、大熊町、双葉町、浪江町、葛尾村及び飯館村の全域並びに南相馬市、川俣町及び川内村の一部地域。）内については、調査を実施できなかったため、本調査結果には含まれていない（2010年調査時点で5,542農林業経営体が所在。）。

- (2) 農山村地域調査においては、すべての市区町村（1,896市区町村）及び全域が市街化区域に含まれる農業集落を除くすべての農業集落（138,256集落）を対象とした。

ただし、東京電力福島第1原子力発電所の事故による避難指示区域（平成26年4月1日時点）に含まれる農業集落（259集落）については調査を実施できなかったため、本調査結果には含まれていない。

3 調査期日

平成27年2月1日現在で実施した。

4 調査方法

- (1) 農林業経営体調査については、農林水産省 - 都道府県 - 市区町村 - 指導員 - 調査員の実施系統で行う調査員調査で、農林業経営体による自計調査（状況に応じて調査員が報告者の報告を補助することを妨げない。）により実施した。

なお、以下の市町村については、調査客体の希望に応じて政府統計共同利用システムのオンライン調査システムによる自計調査により実施した。

道	県	名	オンライン実施市町村
北	海	道	士別市、千歳市、下川町、幌延町、安平町、厚岸町
山	形	県	庄内町
茨	城	県	茨城町
埼	玉	県	羽生市、富士見市
神	奈	川	大磯町、湯河原町
富	山	県	入善町
石	川	県	金沢市
長	野	県	小海町、青木村
岐	阜	県	各務原市
静	岡	県	三島市

奈良県	王寺町
島根県	津和野町、美郷町
岡山県	早島町
山口県	平生町
高知県	檮原町
福岡県	柳川市、筑後市、うきは市、大木町、みやこ町、吉富町
鹿児島県	阿久根市

(2) 農山村地域調査については、農林水産省 - 地方統計組織の実施系統で行い、市区町村用調査票は、市区町村に対して電子メールによるオンライン調査（なお、市区町村の申出により郵送による報告も可能とした。）により実施し、農業集落用調査票は、農業集落精通者に対し統計調査員が調査票を配布・回収する自計調査（なお、農業集落精通者の申出により面接調査も可能とした。）により実施した。

5 県内農業地域区分

市区町村別統計表中の福岡県内の農業地域区分は下表のとおりである。

県内農業地域名	所属する市及び郡
福岡地区	福岡市、筑紫野市、春日市、大野城市、宗像市、太宰府市、古賀市、福津市、糸島市、筑紫郡、糟屋郡
八幡地区	北九州市、中間市、遠賀郡
行橋地区	行橋市、豊前市、京都郡、築上郡
飯塚地区	直方市、飯塚市、田川市、宮若市、嘉麻市、鞍手郡、嘉穂郡、田川郡
朝倉地区	久留米市、朝倉市、小郡市、うきは市、朝倉郡、三井郡
筑後地区	大牟田市、柳川市、八女市、筑後市、大川市、みやま市、三潨郡、八女郡

6 全国農業地域区分及び地方農政局管轄区域等

都道府県別統計表中の全国農業地域及び地方農政局管轄区域は下表のとおりである。

(1) 全国農業地域区分

全国農業地域名	所属都道府県名
北海道	北海道
東北	青森、岩手、宮城、秋田、山形、福島
北陸	新潟、富山、石川、福井
関東・東山	茨城、栃木、群馬、埼玉、千葉、東京、神奈川、山梨、長野
東海	岐阜、静岡、愛知、三重
近畿	滋賀、京都、大阪、兵庫、奈良、和歌山
中国	鳥取、島根、岡山、広島、山口
四国	徳島、香川、愛媛、高知
九州	福岡、佐賀、長崎、熊本、大分、宮崎、鹿児島
沖縄	沖縄

(2) 地方農政局管轄区域

地方農政局名	所属都道府県名
東北農政局	(1)の東北の所属都道府県と同じ。
北陸農政局	(1)の北陸の所属都道府県と同じ。
関東農政局	茨城、栃木、群馬、埼玉、千葉、東京、神奈川、山梨、長野、静岡
東海農政局	岐阜、愛知、三重
近畿農政局	(1)の近畿の所属都道府県と同じ。
中国四国農政局	鳥取、島根、岡山、広島、山口、徳島、香川、愛媛、高知
九州農政局	(1)の九州の所属都道府県と同じ

注：東北農政局、北陸農政局、近畿農政局、九州農政局の結果については、当該農業地域の結果と同じであることから、統計表章はしていない。

7 用語の解説

〔農林業経営体調査〕

(1) 農林業経営体

農林業経営体

農林産物の生産を行うか又は委託を受けて農林業作業を行い、生産又は作業に係る面積・頭数が、次の規定のいずれかに該当する事業を行う者をいう。

- (1) 経営耕地面積が30 a 以上の規模の農業
- (2) 農作物の作付面積又は栽培面積、家畜の飼養頭羽数又は出荷羽数、その他の事業の規模が次の農林業経営体の外形基準以上の農業

露地野菜作付面積	15 a
施設野菜栽培面積	350 m ²
果樹栽培面積	10 a
露地花き栽培面積	10 a
施設花き栽培面積	250 m ²
搾乳牛飼養頭数	1 頭
肥育牛飼養頭数	1 頭
豚飼養頭数	15 頭
採卵鶏飼養羽数	150 羽
ブロイラー年間出荷羽数	1,000 羽
その他	調査期日前1年間における農業生産物の総販売額50万円に相当する事業の規模

- (3) 権原に基づいて育林又は伐採（立木竹のみを譲り受けてする伐採を除く。）を行うことができる山林（以下「保有山林」という。）の面積が3 ha以上の規模の林業（調査実施年を計画期間に含む「森林経営計画」又は「森林施業計画」を策定している者若しくは調査期日前5年間に継続して林業を行い育林又は伐採を実施した者に限る。）
- (4) 農作業の受託の事業
- (5) 委託を受けて行う育林若しくは素材生産又は立木を購入して行う素材生産の事業（ただし、素材生産については、調査期日前1年間

	に200m ³ 以上の素材を生産した者に限る。)
農業経営体	農林業経営体の規定のうち(1)、(2)又は(4)のいずれかに該当する事業を行う者をいう。
林業経営体	農林業経営体の規定のうち(3)又は(5)のいずれかに該当する事業を行う者をいう。
家族経営体	世帯で事業を行う者をいう。
組織経営体	世帯で事業を行わない者(家族経営でない経営体)をいう。
農家以外の農業事業体(販売目的)	平成27年2月1日現在で10a以上の経営耕地を有するか、あるいは経営耕地面積がこの規定に達しないか全くないものでも、調査期日前1年間における農産物販売金額が15万円以上であった農業経営体のうち、世帯(農家)以外のもので、農産物の販売により農業収入を得ることを直接の目的とするものをいう。
(2) 組織形態別	
法人化している(法人経営体)	農林業経営体のうち、法人化して事業を行う者をいう(一戸一法人は含まれる。)
農事組合法人	農業協同組合法(昭和22年法律第132号)に基づき農業生産について協業を図ることにより、共同の利益を増進することを目的として設立された法人をいう。
会社	以下に該当するものをいう。
株式会社	会社法(平成17年法律第86号)に基づき、株式会社の組織形態をとっているものをいう。なお、会社法の施行に伴う関係法律の整備等に関する法律(平成17年法律第87号)に定める特例有限会社の組織形態をとっているものを含む。
合名・合資会社	会社法に基づき、合名会社又は合資会社の組織形態をとっているものをいう。
合同会社	会社法に基づき、合同会社の組織形態をとっているものをいう。
各種団体	以下に該当するものをいう。
農協	農業協同組合法に基づき組織された組合で、農業協同組合、農業協同組合の連合組織(経済連等)が該当する。

森林組合	森林組合法（昭和53年法律第36号）に基づき組織された組合で、森林組合、生産森林組合、森林組合連合会が該当する。
その他の各種団体	農業災害補償法（昭和22年法律第185号）に基づき組織された農業共済組合や農業関係団体、または森林組合以外の組合、愛林組合、林業研究グループ等の団体が該当する。林業公社（第3セクター）もここに含める。
その他の法人	農事組合法人、会社及び各種団体以外の法人で、特例民法法人、一般社団法人、一般財団法人、宗教法人、医療法人などが該当する。
地方公共団体・財産区	地方公共団体とは、都道府県、市区町村が該当する。 財産区とは、地方自治法（昭和22年法律第67号）に基づき、市区町村の一部を財産として所有するために設けられた特別区をいう。

(3) 土地

経営耕地	<p>調査期日現在で経営している耕地（けい畔を含む田、樹園地及び畑）をいい、自ら所有し耕作している耕地（自作地）と、他から借りて耕作している耕地（借入耕地）の合計である。土地台帳の地目や面積に関係なく、実際の地目別の面積とした。</p> <p>経営耕地 = 所有地（田、畑、樹園地） - 貸付耕地 - 耕作放棄地 + 借入耕地</p> <p>経営耕地の取り扱い方</p> <ol style="list-style-type: none"> (1) 他から借りている耕地は、届出の有無に関係なく、また、口頭の賃借契約によるものも、全て借り受けている者の経営耕地（借入耕地）とした。 (2) 請負耕作や委託耕作などと呼ばれるものであっても、実際は一般の借入れと同じと考えられる場合は、その耕地を借り受けて耕作している者の経営耕地（借入耕地）とした。 (3) 耕起又は稲刈り等のそれぞれの作業を単位として、作業を請け負う者に委託している場合は、その耕地は委託者の経営耕地とした。 (4) 委託者が、収穫物の全てをもらい受ける契約で、作物の栽培一切を人に任せ、その代わりあらかじめ決めてある一定の耕作料を相手に支払う場合は、その耕地は委託者の経営耕地とした。 (5) 調査期日前1年間に1作しか行われなかった耕地で、その1作の期間を人に貸し付けていた場合は、貸し付けた者の経営耕地とはせず、貸付耕地（借り受けた側の経営耕地）とした。なお、「また小作」している耕地も、「また小作している者」の経営耕地（借入耕地）とした。 (6) 共有の耕地を割地として各戸で耕作している場合や、河川敷、官公有地内で耕作している場合も経営耕地（借入耕地）とした。 (7) 協業で経営している耕地は、自分の土地であっても、自らの経営耕地とはせず、協業経営体の経営耕地とした。 (8) 他の市区町村や他の都道府県に通って耕作（出作）している耕地
------	--

でも、すべてその農林業経営体の経営耕地とした。したがって、
県や町の経営耕地面積として計上されているものは、その県
や町に居住している農林業経営体が経営している経営耕地の面積で
あり、いわゆる属人統計であることに留意する必要がある。

耕地の取り扱い方

- (1) 耕地面積には、けい畔を含めた。棚田などでけい畔がかなり広い面積を占める場合には、本地面積の2割に当たる部分だけを田の面積に入れ(斜面の面積ではなく、水平面積を入れる。)残りの部分については耕地以外の土地とした。
- (2) 災害や労力の都合などで調査期日前1年間作物を栽培していなくても、ここ数年の間に再び耕作する意思のある土地は耕地とした。
しかし、ここ数年の間に再び耕作する意思のない土地は耕地とはせず耕作放棄地とした。
- (3) 新しく開墾した土地は、は種できるように整地した状態になっていても、調査期日までに1回も作付けしていなければ耕地とはしなかった。
- (4) 宅地内でも1a以上まとまった土地に農作物を栽培している場合は耕地とした。
- (5) ハウス、ガラス室などの敷地は耕地とした。ただし、コンクリート床などで地表から植物体が遮断されている場合や、きのこ栽培専門のものの敷地は耕地とはしなかった。
- (6) 普通畑に牧草を作っている場合は耕地とした。また、林野を耕起して作った牧草地(いわゆる造成草地)も耕地とした。
なお、施肥・補播などの肥培管理をしている牧草栽培地は、は種後何年経過していても耕地とし、肥培管理をやめていて近く更新することが確定していないものは耕地以外の土地とした。
- (7) 堤防と河川・湖沼との間にある土地に作物を栽培している場合は耕地とした。
- (8) 植林用苗木を栽培している土地は耕地とした。
- (9) 肥培管理を行っているたけのこ、くり、くるみ、山茶、こうぞ、みつまた、はぜ、こりやなぎ、油桐、あべまき、うるし、つばきなどの栽培地は耕地とした(刈敷程度は肥培管理とみなさない。)

田

耕地のうち、水をたたえるためのけい畔のある土地をいう。

水をたたえるということは、人工かんがいによるものだけではなく、自然に耕地がかんがいされるようなものも含めた。したがって、天水田、湧水田なども田とした。

- (1) 陸田(もとは畑であったが、現在はけい畔を作り水をたたえるようにしてある土地や湛水のためビニールを張り水稻を作っている土地。)も田とした。

	<p>(2) ただし、もとは田であってけい畔が残っていても、果樹・桑・茶など永年性の木本性周年作物を栽培している耕地は田とせず樹園地とした。</p> <p>また、同様にさとうきびを栽培していれば普通畑とした。</p> <p>なお、水をたたえるためのけい畔を作らず畑地にかんがいしている土地は、たとえ稲を作っていても畑とした。</p>
稲を作った田	食用又は飼料用の水稻を作った田をいう。
食用	水稻を作った田のうち、食用（主食用米、加工用米及び米粉用米）の稲を作った田をいう。
飼料用	水稻を作った田のうち、飼料用（ホークロップサイレージ（WCS）用稲、飼料用米、飼料用の青刈り稲など）の稲を作った田をいう。 なお、飼料用以外の青刈り稲は稲以外の作物に含めた。
二毛作した田	食用又は飼料用の水稻を作った田のうち、二毛作（裏作）をした田をいう。
稲以外の作物だけを作った田	水稻以外の作物だけを作った田をいう。 なお、飼料用以外の青刈り稲等、食用と飼料用以外の用途で稲を作った田はここに含めた。
何も作らなかった田	災害や労働力不足、転作などの理由で、過去1年間全く作付けしなかったが、ここ数年の間に再び耕作する意思のある田をいう。 ここ数年の間に再び耕作する意思のない土地は耕作放棄地として、ここには含まない。
畑	耕地のうち、田と樹園地を除いた耕地をいう。
普通作物を作った畑	畑のうち、牧草専用地を除く全てのもので、通常、草本性作物又は苗木等を栽培することを常態とするものをいう。 また、焼畑、切替畑（林野で抜根せず、火入れにより作物を栽培する畑及び畑と山林を輪番し、切り替えて利用する畑）など不安定な畑も含めた。
飼料用作物だけを作った畑	飼料用作物や牧草のみを栽培した畑をいう。 牧草と輪作している畑はここに含めた。 牧草だけを継続して作った畑は、「牧草専用地」とした。

牧草専用
地

牧草だけを継続的に栽培している土地をいう。

(1) 牧草のは種後何年経過していても、施肥及び補はんなどの肥培管理をしていればここに含めた。

(2) 草地造成により造成した牧草地はここに含めた（この場合の造成草地とは、牧草のは種を完了したものをいう。）

ただし、共有及び公有の造成草地で割地されていないものは除いた。

何も作ら
なかった
畑

災害や労働力不足などの理由で、過去1年間全く作付けしなかったが、ここ数年の間に再び耕作する意思のある畑をいう。

ここ数年の間に再び耕作する意思のない土地は耕作放棄地として、ここには含まない。

樹園地

木本性周年作物を規則的又は連続的に栽培している土地で果樹、茶、桑などが1a以上まとまっているもの（一定のうね幅及び株間を持ち、前後左右に連続して栽培されていることをいう。）で肥培管理している土地をいう。

花木類などを5年以上栽培している土地もここに含めた。

樹園地に間作している場合は、利用面積により普通畑と樹園地に分けて計上した。

借入耕地

他人から耕作を目的に借り入れている耕地をいう。

耕作放棄地

以前耕作していた土地で、過去1年以上作物を作付け（栽培）せず、この数年の間に再び作付け（栽培）する意思のない土地をいう。

保有山林

世帯又は組織が単独で経営できる山林をいい、個人、会社等が実際に所有している山林（所有山林）から山林として使用する目的で貸している土地（貸付林）を除いたものに、山林として使用する目的で借りている土地（借入林）を加えたものをいう。

(4) 農業経営組織別

単一経営経営体

農産物販売金額のうち、主位部門の農産物販売金額が8割以上の経営体をいう。

複合経営経営体

単一経営以外をいい、農産物販売金額のうち、主位部門の農産物販売金額が8割未満（販売のなかった経営体を除く。）の経営体をいう。

(5) 販売目的の作物

販売目的の作物

販売目的で作付け（栽培）した作物であり、自給用のみで作付け（栽培）した場合は含めない。

また、販売目的で作付け（栽培）したものを、たまたま一部自給向けにした場合は含めた。

(6) 販売目的の家畜

乳用牛

現在搾乳中の牛（乾乳中の牛を含む。）のほか、将来搾乳する目的で飼っている牛、種牛（種牛候補を含む。）及びと殺前に一時肥育している乳廃牛をいう。

なお、肉用として肥育している未経産牛や肉用のおす牛、産後すぐ（1週間程度）に肉用として売る予定の子牛は、ここには含めずに肉用牛に含めた。

肉用牛

肉用を目的として飼養している乳用牛以外の牛をいう。

乳用牛、肉用牛の区分は、品種区分ではなく、利用目的によって区分しており、乳用種のおすばかりでなく、子取り用のめす牛や未経産のめす牛も肥育を目的として飼養している場合は肉用牛とした。

豚

自ら肥育し、肉用として販売することを目的に飼養している豚及び子取り用に飼養している6か月齢以上のめす豚をいう。

採卵鶏

卵の販売目的で飼養している鶏（ひなどりを含む。）をいう。

種鶏やブロイラー、愛玩用の東天紅・尾長鳥・ちゃぼなどは含まない。

なお、廃鶏も調査期日現在でまだ飼養していれば、便宜上ここに含めた。

ブロイラー

当初から食用に供する目的で飼養し、原則としてふ化後3か月未満で肉用として出荷した鶏をいう。

肉用種、卵用種は問わない。

(7) 農作業の受託

農作業の受託

自分の持っている機械（借入れを含む。）を使ってよその農作業を個人的に請け負ったものと、複数の農家の組織活動として請け負ったものの両方を含む。

水稲作作業の受託

全作業受託とは、同一の世帯又は組織から水稲作の育苗から乾燥・調製までの全作業を受託したことをいい、経営を委託されたものは含まない。

部分作業受託とは、水稲作の育苗、耕起・代かき、田植、防除、稲刈り・脱穀、乾燥・調製のうち、1種類以上の作業について受託したことをいう。

(8) 農業経営の取組

環境保全型農業	地域の慣行（地域で従来から行われている方法）に比べて農薬や化学肥料の使用量を減らしたり、堆肥による土作りを行うなど、環境に配慮した農業をいう。
化学肥料の低減	化学肥料を使用しない、または地域の慣行（地域で従来から行われている方法）と比較して、化学肥料の投入量や回数の低減に取り組んだ場合をいう。
農薬の低減	農薬を使用しない、または地域の慣行（地域で従来から行われている方法）と比較して、農薬の投入量や回数の低減に取り組んだ場合をいう。
堆肥による土作り	堆肥を耕地に還元して土作りを行った場合をいう。
農業生産関連事業	「農産物の加工」、「消費者に直接販売」、「観光農園」、「農家民宿」等の農業生産に関連した事業をいう。
農産物の加工	販売を目的として、自ら生産した農産物をその使用割合の多寡にかかわらず用いて加工していることをいう。
消費者に直接販売	自ら生産した農産物やその加工品を直接消費者に販売している（インターネット販売を含む。）場合や、消費者と販売契約して直送しているものをいう。
貸農園・体験農園等	所有又は借り入れている農地を、第三者を経由せず、農園利用方式等により非農業者に利用させ、使用料を得ているものをいう。 なお、自己所有の農地を地方公共団体・農協が経営する市民農園に有償で貸与しているものは含まない。
観光農園	農業を営む者が、観光客等に、ほ場において、自ら生産した農産物の収穫等の一部農作業を体験させ又は観賞させ代金を得ている事業をいう。
農家民宿	農業を営む者が、旅館業法（昭和23年法律第138号）に基づき都道府県知事の許可を得て、観光客等の第三者を宿泊させ、自ら生産した農産物や地域の食材をその使用割合の多寡にかかわらず用いた料理を提供し料金を得ている事業をいう。
農家レストラン	農業を営む者が、食品衛生法（昭和22年法律第233号）に基づき、都道府県知事の許可を得て、不特定の者に自ら生産した農産物や地域の食材をその使用割合の多寡にかかわらず用いた料理を提供し代金を得ている事業をいう。
海外への輸出	農業を営む者が、農産物を輸出しているものをいう。

事業収入	農業生産に関連した事業における諸経費を差し引く前の売上合計金額(消費税を含む。)をいう。
(9) 農業用機械	
所有台数	機械の購入者ではなく、実際に機械を管理している者をその機械を所有している者とみなした。 また、数戸で共有している機械で、現在、当該調査客体が保管・管理している機械も含めた。
(10) 農家等	
農家	経営耕地面積が10 a 以上又は調査期日前 1 年間ににおける農産物販売金額が15万円以上の世帯をいう。
販売農家	経営耕地面積が30 a 以上又は調査期日前 1 年間ににおける農産物販売金額が50万円以上の農家をいう。
自給的農家	経営耕地面積が30 a 未満で、かつ、調査期日前 1 年間ににおける農産物販売金額が50万円未満の農家をいう。
土地持ち非農家	農家以外で耕地及び耕作放棄地を合わせて 5 a 以上所有している世帯をいう。
(11) 主副業別	
主業農家	農業所得が主(農家所得の50%以上が農業所得)で、調査期日前 1 年間に自営農業に60日以上従事している65歳未満の世帯員がいる農家をいう。
準主業農家	農外所得が主(農家所得の50%未満が農業所得)で、調査期日前 1 年間に自営農業に60日以上従事している65歳未満の世帯員がいる農家をいう。
副業的農家	調査期日前 1 年間に自営農業に60日以上従事している65歳未満の世帯員がいない農家(主業農家及び準主業農家以外の農家)をいう。
農業専従者	調査期日前 1 年間に自営農業に150日以上従事した者をいう。
(12) 専兼業別	
専業農家	世帯員の中に兼業従事者が 1 人もいない農家をいう。
兼業農家	世帯員の中に兼業従事者が 1 人以上いる農家をいう。
兼業従事者	調査期日前 1 年間に他に雇用されて仕事に従事した者又は自営農業以外

	の自営業に従事した者をいう。
第1種兼業農家	農業所得を主とする兼業農家をいう。
第2種兼業農家	農業所得を従とする兼業農家をいう。
生産年齢人口	15～64歳の者をいう。

(13) 経営者・後継者等

経営者	農業経営に責任を持つ者をいい、農産物の生産又は委託を受けて行う農作業の時期の決定や、作物及び家畜の出荷（販売）時期の決定を行うといった、日常の管理運営全般を主宰する者をいう。
農業後継者	15歳以上の世帯員で、次の代でその家の農業経営を継承する者をいう（予定者を含む。）
経営方針の決定 参画者（経営者 を除く。）	経営者以外で、調査期日前1年間に自営農業に関する、以下のいずれかの決定に参画した世帯員をいう。 <ul style="list-style-type: none"> ・生產品目や飼養する畜種の選定・規模 ・出荷先 ・資金調達 ・機械・施設などへの投資 ・農地借入 ・農作業受託（請負） ・雇用及びその管理

(14) 労働力

農業従事者	15歳以上の世帯員のうち、調査期日前1年間に自営農業に従事した者をいう。
農業就業人口	農業従事者（自営農業に従事した世帯員）のうち、調査期日前1年間に自営農業のみに従事した者又は農業とそれ以外の仕事の両方に従事した者のうち、自営農業が主の者をいう。
基幹的農業従事者	農業就業人口（自営農業に主として従事した世帯員）のうち、ふだん仕事として主に自営農業に従事している者をいう。

区 分		仕事への従事状況				
		自営農業 のみに従事	自営農業とその他の仕事 の両方に従事		その他の仕事 のみに従事	仕事に 従事しない
			自営農業 従事日数が多い	その他の仕事への 従事日数が多い		
ふだんの 状況	仕事 が 主	基幹的農業従事者		農業従事者		
	主に自営農業	農業就業人口				
	主に他に勤務					
	主に農業以外の自営業					
	主に家事・育児					
	主に学生					
その他						

経営者・役員等

男女を問わず、その農業経営に責任を持つ者をいい、会社等における経営の責任者や役員、集落営農や協業経営における構成員等をいう。
ただし、農業経営に対する出資のみを行っていて、実際の仕事に従事していない者は含まない。

雇用者

雇用者は、農業経営のために雇った「常雇い」及び「臨時雇い」(手間替え・ゆい(労働交換)、手伝い(金品の授受を伴わない無償の受け入れ労働)を含む。)の合計をいう。

常雇い

主として農業経営のために雇った人で、雇用契約(口頭の契約でもかまわない。)に際し、あらかじめ7か月以上の期間を定めて雇った人(期間を定めずに雇った人を含む。)のことをいう。

臨時雇い

日雇、季節雇いなど農業経営のために臨時雇いした人で、手間替え・ゆい(労働交換)、手伝い(金品の授受を伴わない無償の受け入れ労働)を含む。

なお、農作業を委託した場合の労働は含まない。
また、主に農業経営以外の仕事のために雇っている人が農繁期などに農業経営のための農作業に従事した場合や、7か月以上の契約で雇った人がそれ未満で辞めた場合を含む。

(15) 素材生産量

素材生産量

素材とは丸太のことをさし、原木ともいう。
一般的には立方メートル(m³)の単位で表示される。
なお、立木買いによる素材生産(立木を購入し、伐木して素材のまま販売することをいう。)量を含む。

8 数値の比較について

2005年農林業センサス及び2010年世界農林業センサスでは、同一の世帯内で複数の者がそれぞれ独立した経営管理又は収支決算の下に、農業経営又は林業経営を行い、それぞれの経営が「農林業経営体」の規定のいずれかに該当する場合、それぞれを別の農林業経営体として調査を実施し、農林業経営体数としてカウントしていた（複数の経営を有する世帯数は、2005年で290世帯、2010年で269世帯（全国値））が、2015年農林業センサスでは、調査対象者の負担軽減のため、複数の経営を有する世帯を1つの農林業経営体として調査を実施し、カウントするよう変更したため、留意する必要がある。

【ホームページ掲載案内】

この調査結果は、本県ホームページ中の「ふくおかデータウェブ」に掲載しています。

<http://www.pref.fukuoka.lg.jp/datweb/>

分野別分類は「2. はたらく（産業構造）」に分類しています。

全国の調査結果は、農林水産省ホームページ中の統計情報に掲載しています。

<http://www.maff.go.jp/j/tokei/>

分野別分類は「農家数、担い手、農地など」に分類しています。

お問合せ先

福岡県企画・地域振興部調査統計課 調査第三班

TEL 092 - 651 - 1111（内線2789）