

瑞梅寺川水系河川整備基本方針

平成15年3月

福岡県

.	2
(1)	2
(2)	5
.	5
(1)	7
(2)	7
(3)	8
(4)	8
	9

1. 河川の総合的な保全と利用に関する基本方針

(1)

(983m)

52.6 km²

13.2km

10%

33%

45%

12%

53,000

55

59

1,600mm

6.7

8.9

17

1/100

1/350

()

(2)

60

11

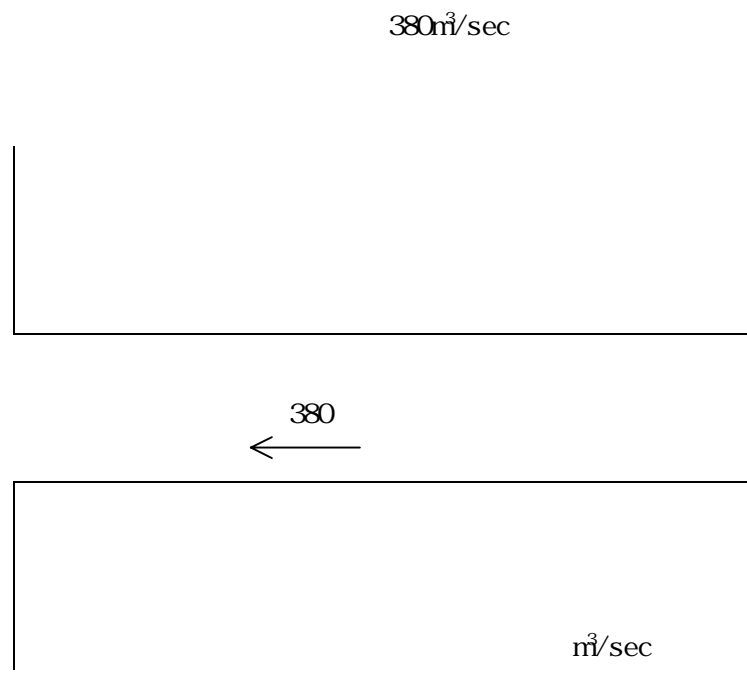
2. 河川の整備の基本となるべき事項

(1)

60 11
 65m³/sec 445m³/sec 380m³/sec

		445 m ³ /sec	65 m ³ /sec	380 m ³ /sec

(2)



(3)

		()	T.P(m)	m
		5.1	12 56	47

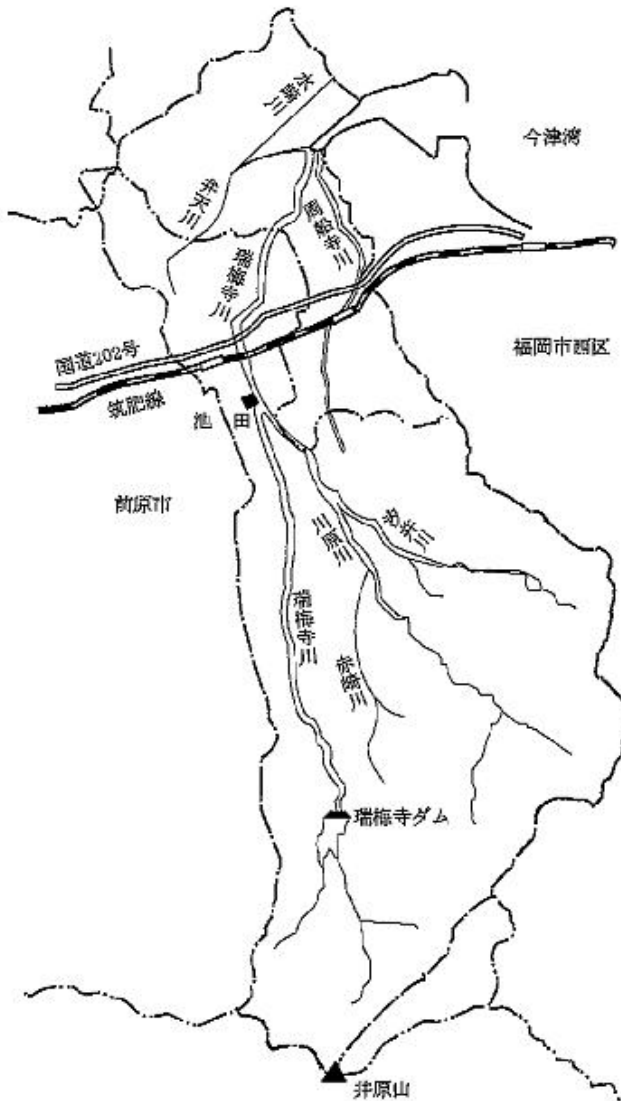
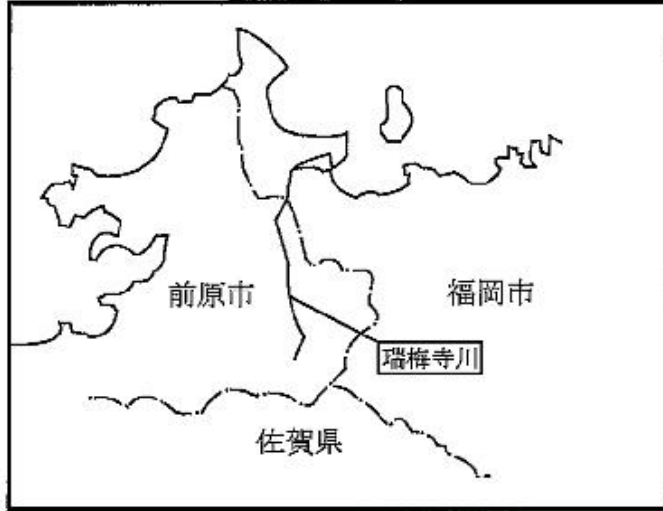
T.P

(4)

(m³)

瑞梅寺川水系参考図

位置図



凡例	
■	基準地点
———	流域界
———	市町村界