



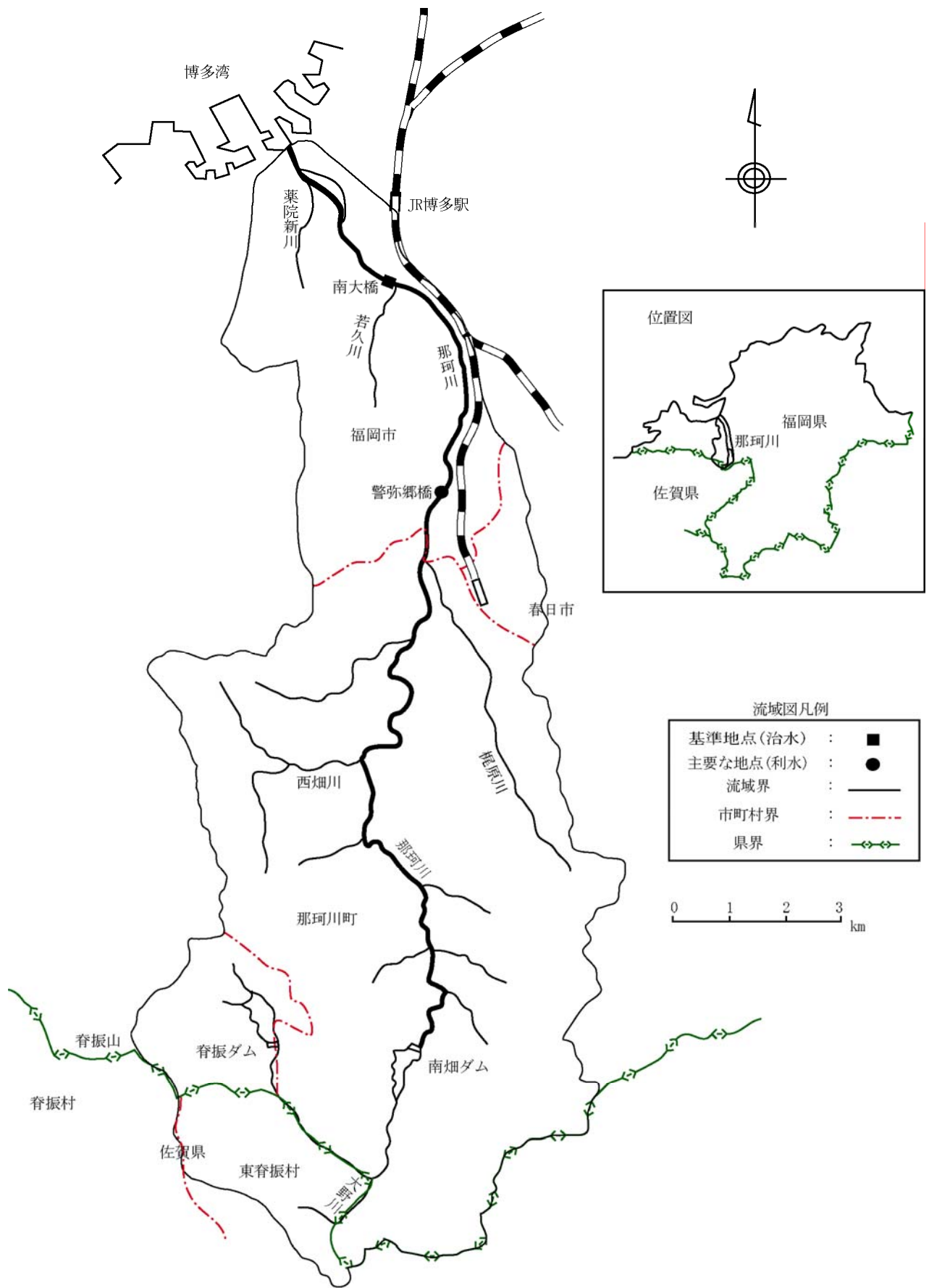
— 目 次 —

第1章	流域及び河川の概要	1
1. 1	流域の概要	1
1. 2	河川の現状と課題	3
第2章	河川整備計画の目標に関する事項	7
2. 1	河川整備計画の対象区間	7
2. 2	河川整備計画の対象期間	7
2. 3	洪水等による被害の発生防止又は軽減に関する事項	7
2. 4	河川の適切な利用及び流水の正常な機能の維持に関する事項	8
2. 5	河川環境の整備と保全に関する事項	8
第3章	河川の整備の実施に関する事項	9
3. 1	河川工事の目的	9
3. 2	河川工事の種類及び施行の場所並びに当該河川工事の施行により設置される河川管理施設の機能の概要	9
3. 3	河川の維持の目的、種類及び施行の場所	13
第4章	河川整備を総合的に行うために必要な事項	14
4. 1	まちづくりと連携した河川整備	14
4. 2	地域と連携した河川管理	14
4. 3	防災意識の向上	14

# 第1章 流域及び河川の概要

## 1.1 流域の概要

	35km	124km <sup>2</sup>		
35		12		
		17		
2,000mm				
	33	27	19	
		70	95	
				74



1-1

1. 2 河川の現状と課題

38 28 7,533 48 53  
 55 58 60  
 11

1-1

		H12		
			(ha)	( )
55	220mm/24hr		18.2	11,348
14			15.8	20,854
15			2.5	5,996
58	245mm/24hr		10.6	358
24			4.6	7,232
28			1.4	1,552
60	6 235mm/24hr		0.2	63
27			5.9	4,757
24			0.3	245
11	195mm/24hr		9.0	39,993
29			0.6	5,384
			3.7	32,082

24hr

34 40  
 48 50  
 46  
 62 11 49 59

430ha

53

287

53

295

40

51

61

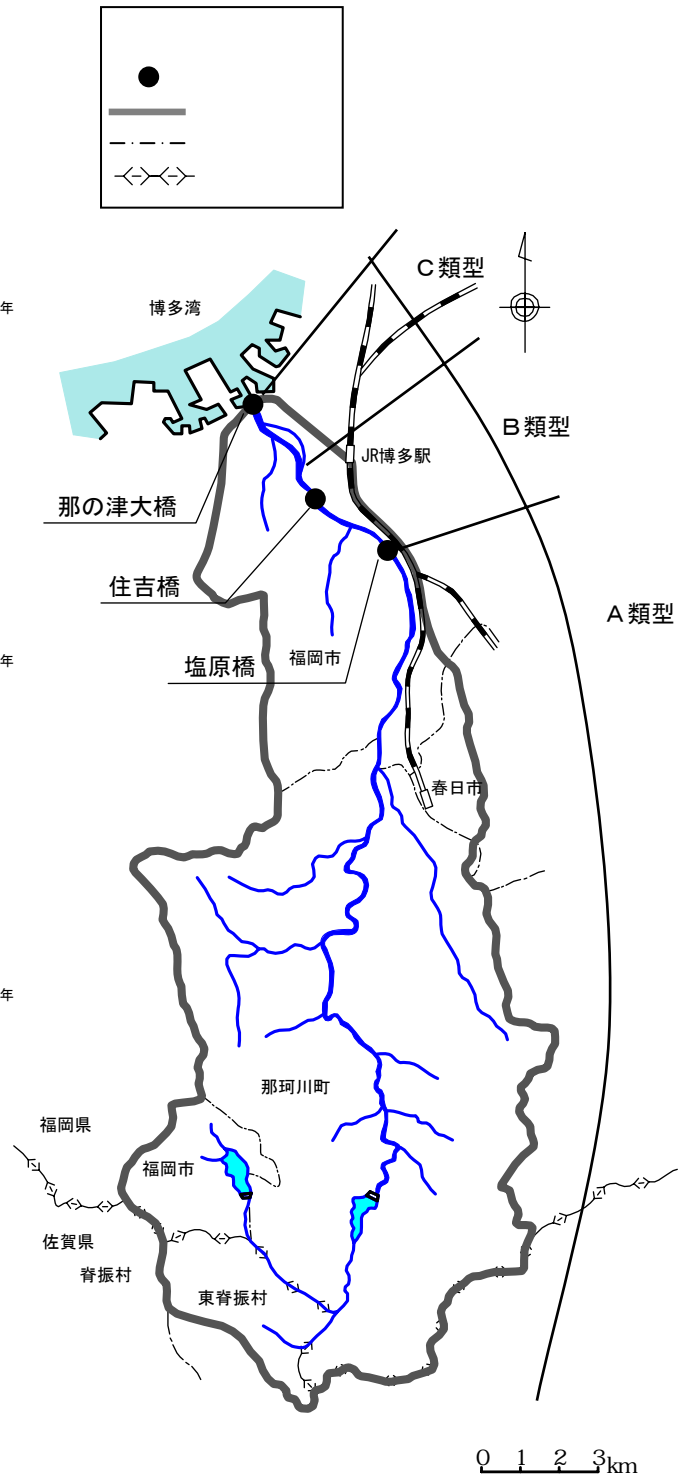
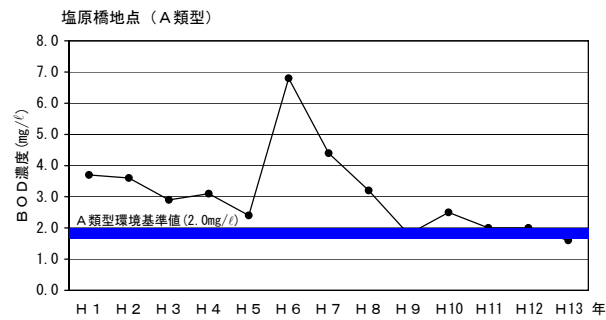
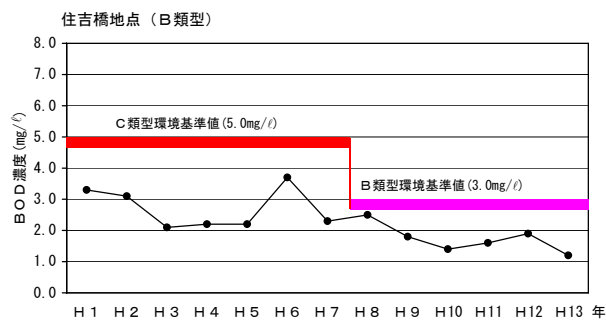
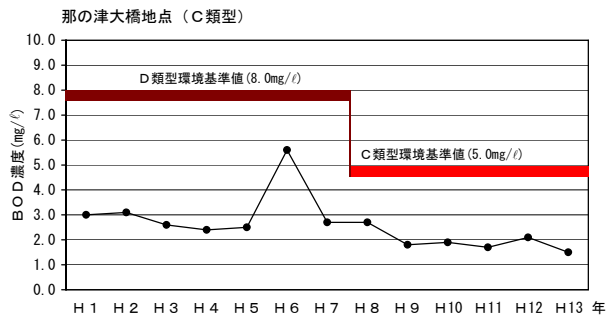
1-2

S. 53 5. 14 S. 54 3 24		287		19
S. 57. 7. 1 S. 57. 7. 13		13		9
H 6 7. 21 H 7. 5 31		56 362 28 350 295		12 12

BCD 3ng/l  
BCD 75

BCD 2ng/l

BCD 5ng/l





## 第2章 河川整備計画の目標に関する事項

### 2. 1 河川整備計画の対象区間

2-1

2-1

			29.2km
			1.5km

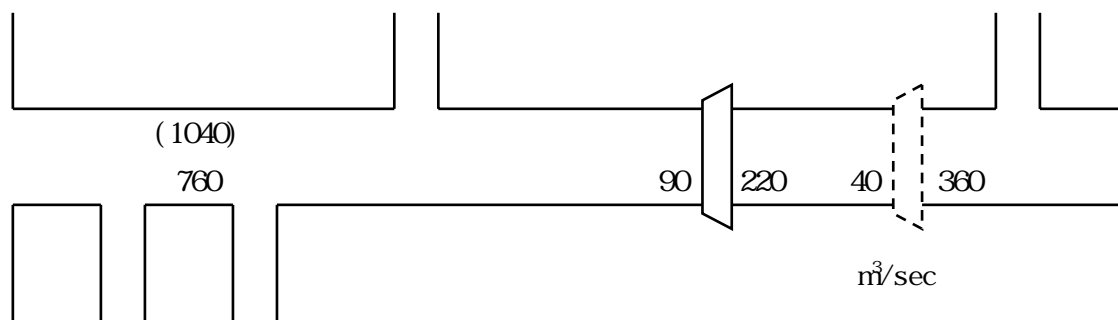
### 2. 2 河川整備計画の対象期間

30

### 2. 3 洪水等による災害の発生防止又は軽減に関する目標

30

760 <sup>3</sup>/sec



2-1

2. 4 河川の適正な利用及び流水の正常な機能の維持に関する目標

10

1. 92 <sup>3</sup>/sec

1. 51 <sup>3</sup>/sec

2. 5 河川環境の整備と保全に関する目標

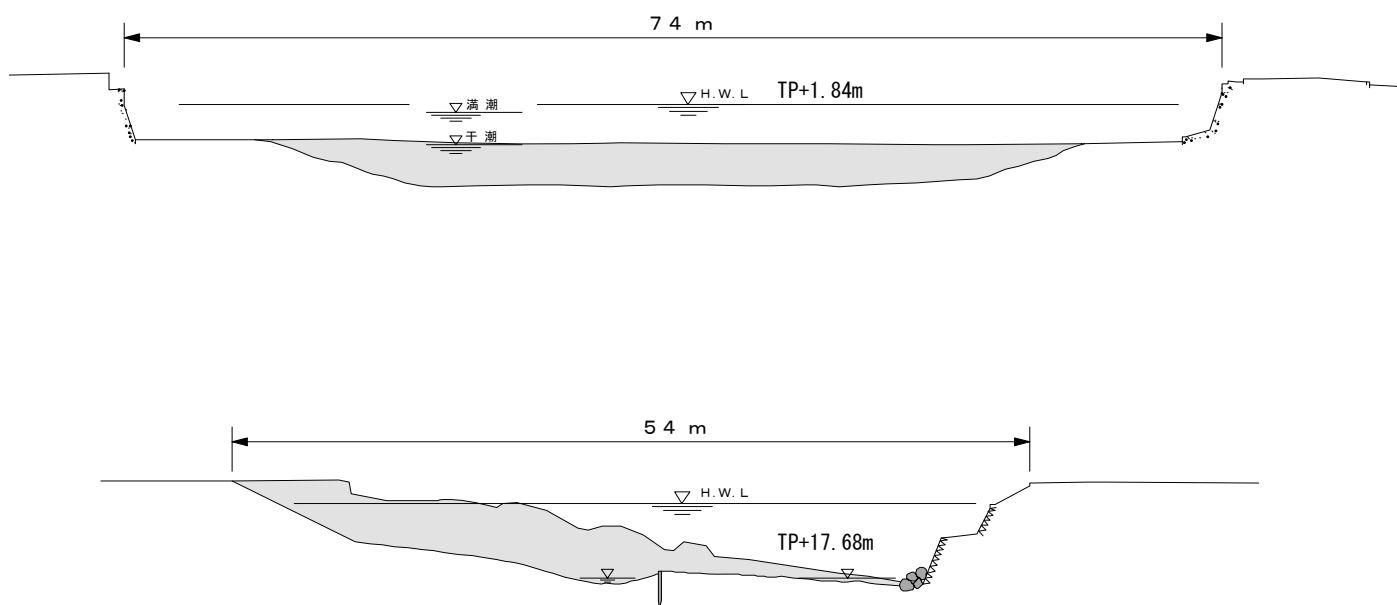
### 第3章 河川の整備の実施に関する事項

#### 3. 1 河川工事の目的

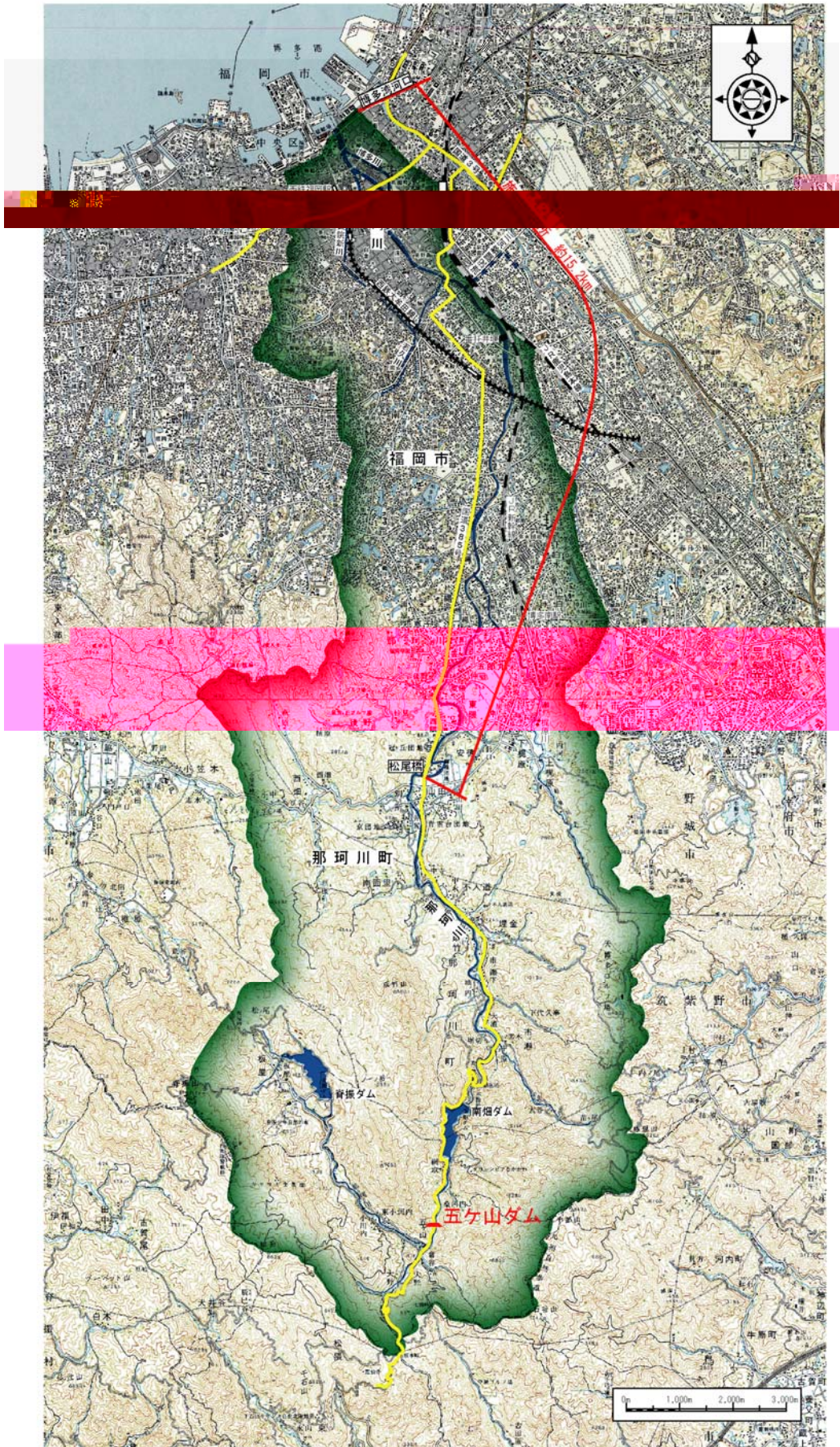
760 <sup>3</sup>/sec

#### 3. 2 河川工事の種類及び施行の場所並びに当該河川工事の施行により設置される河川管理施設の機能の概要

15.2



3-1



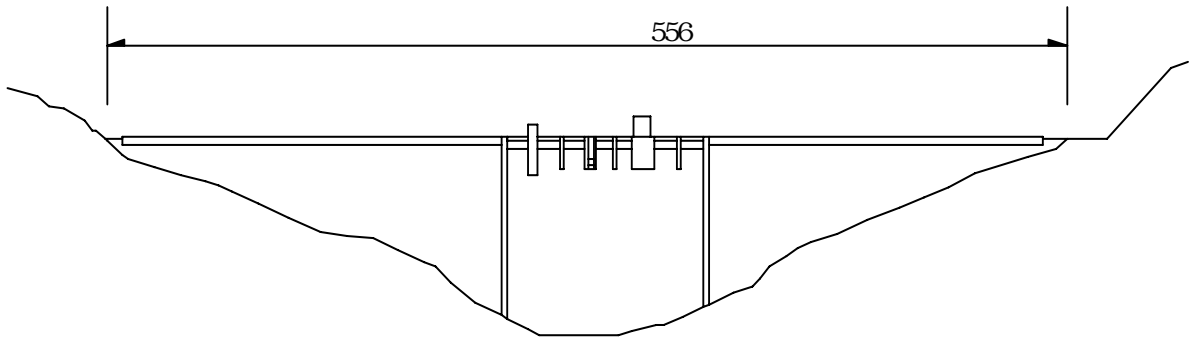
「この地図は、国土地理院長の承認を得て、同院発行の5万分の1地形図を複製したものである。(承認番号 平15九複、第109号)」

1,040 <sup>3</sup>/sec    760 <sup>3</sup>/sec

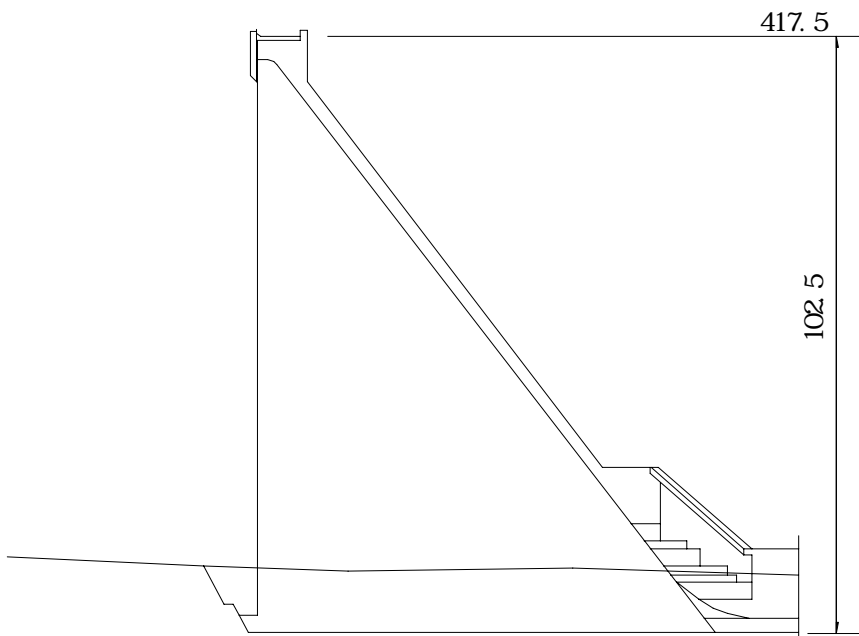
2                      3

2                      3

[ ]



[ ]



3-3

### 3. 3 河川の維持の目的、種類及び施行の場所



## 第4章 河川整備を総合的に行うために必要な事項

### 4. 1 まちづくりと一体となった河川整備

### 4. 2 地域と連携した河川管理